

DOCUMENTAZIONE FOTOGRAFICA




FOTO 1



FOTO 7




FOTO 2



FOTO 8




FOTO 3



FOTO 9



FOTO 4



FOTO 10



FOTO 5



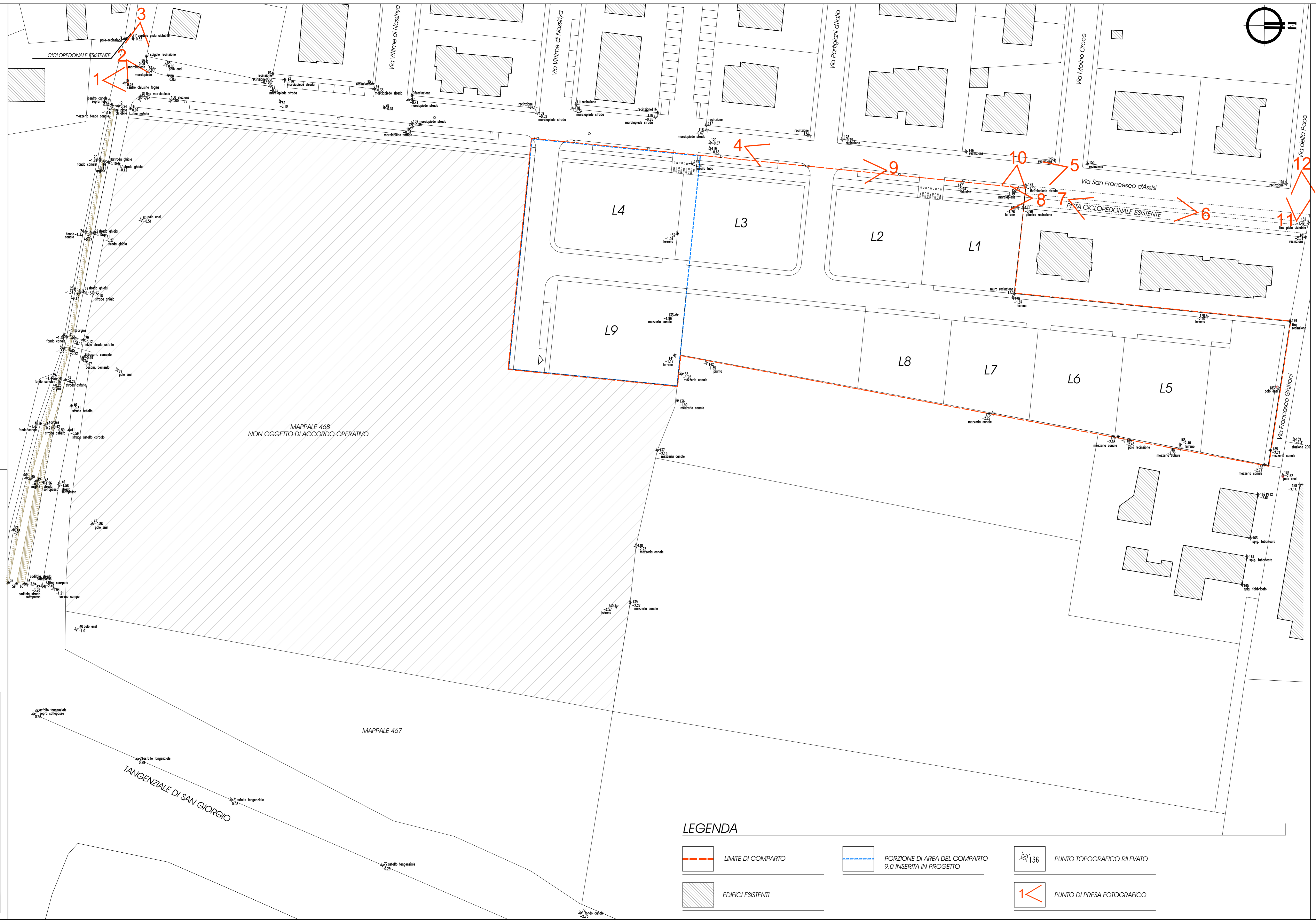
FOTO 11



FOTO 6



FOTO 12



LEGENDA

LIMITE DI COMPARTO
 PORZIONE DI AREA DEL COMPARTO 9.0 INSERITA IN PROGETTO
 EDIFICI ESISTENTI

136 PUNTO TOPOGRAFICO RILEVATO
 PUNTO DI PRESA FOTOGRAFICO



PROGETTISTI
massimobassini architetti
 Ing. Annamaria Croci
 Studio Ingegneria Civile
 Piazza XI Settembre, 21 - 29021 Corparato P.no (PR)
 Telefono 0523 859598 - e-mail: tecnico@virocostruzioni.it

COMMITTENTE
 Società C. 2000 s.r.l.
 Via Santa Franca n° 21 - 29121 Piacenza (PC)
 Codice fiscale/Partita Iva 01275620332

OGGETTO
 Comune di San Giorgio P.no - Provincia di Piacenza
 ACCORDO OPERATIVO PER L'ATTUAZIONE DELL'AREA "SAN FRANCESCO" IDENTIFICATA COME AMBITO 8.0 (sub-ambito 8.1) E PARTE DELL'AMBITO 9.0, AI SENSI DELL'ART. 38 DELLA L.R. N. 24 DEL 21/12/2017

TITOLO ELABORATO
 RILIEVO TOPOGRAFICO E DOCUMENTAZIONE FOTOGRAFICA

NUMERO ELABORATO	SCALA
01/2020	1:500
FASE	FILE
T 02	02-Rilievo.dwg
03	REVISIONI
ELABORATO	DATA
REVISI	16 ottobre 2023

A norma delle vigenti leggi sul DIRITTO D'AUTORE il presente disegno non può essere riprodotto né divulgato senza nostro consenso