

Provincia di Piacenza

**Comune**

**San Giorgio Piacentino**



*Allegato n. 5*  
**QUADRO CONOSCITIVO**  
*Censimento rurale*

**Zona E**

## **Progettista - Coordinatore Gruppo di lavoro**

arch. Stefano Tamengo  
Ufficio Tecnico Comunale

Firma .....

## **Collaboratori interni**

geom. Marco Silvotti  
geom. Valerio Tinelli  
sig.ra Ornella Martini



## **Collaboratori esterni**

Sezione urbanistica:

arch. Vincenza Ruocco – Coordinatrice  
arch. Ilaria Schiavi  
arch. Sara Ferrari  
geom. Antonio Bruzzi

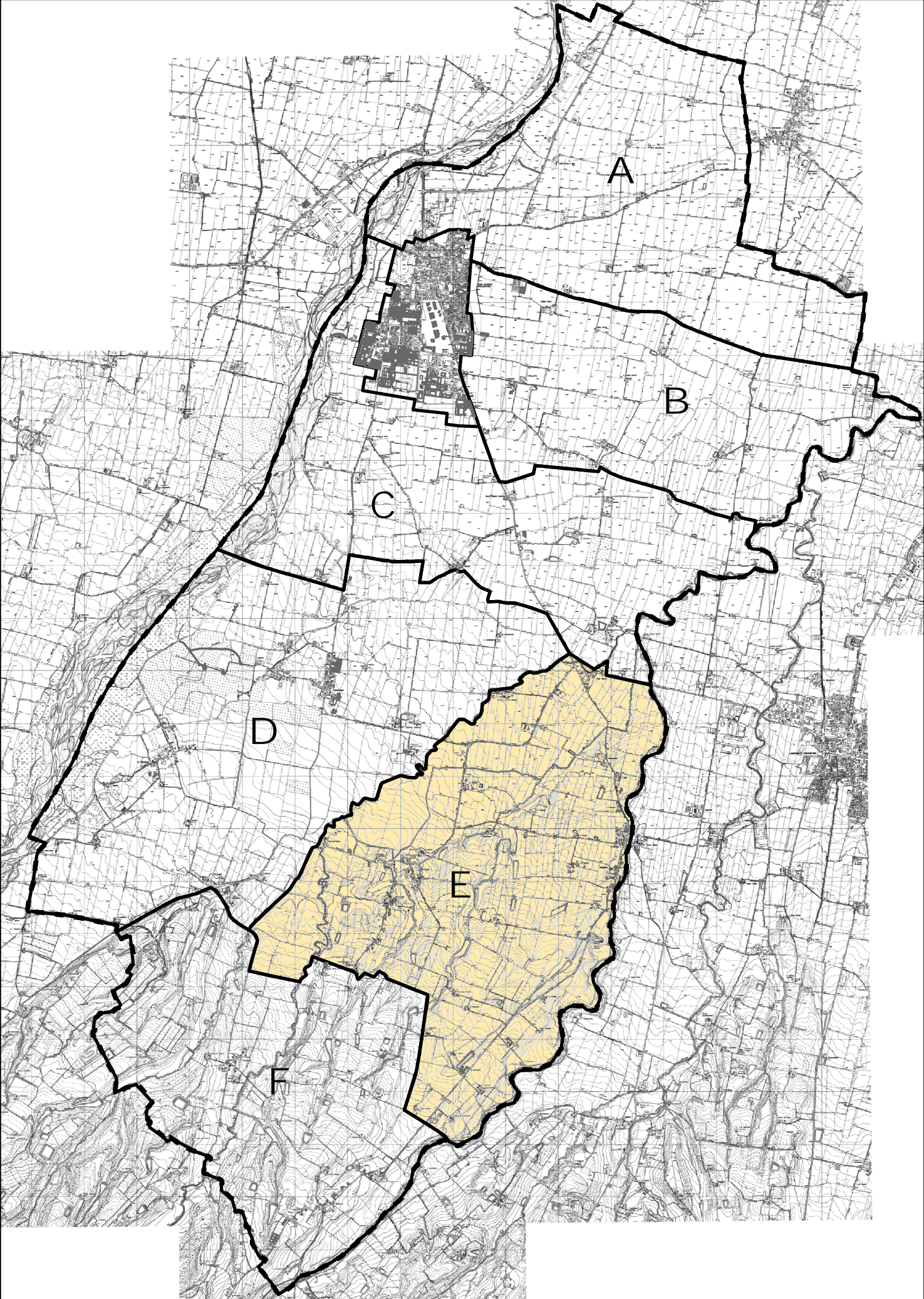
Sezione geologica:

geol. Paolo Mancioffi  
geol. Raffaele Marchi



Società del Gruppo Giglio  
Via Vittime della Strada, 2  
Loc. Gragnanino 29010 Gragnano Tr. (PC)  
Tel.: +39.0523.785111  
Fax. +39.0523.785185  
P.IVA 04609780962  
Direttore Tecnico arch. Sergio Morlacchini  
Responsabile legale Bruno Giglio

# INQUADRAMENTO TERRITORIALE NUCLEI ISOLATI



## **Premessa**

All'interno della costruzione del Quadro Conoscitivo, è stato realizzato il censimento del patrimonio edilizio rurale esistente, ai sensi degli indirizzi della L.R. n. 20/2000 e dei criteri applicativi dettati dalla Del. n. 173/2001 della Regione Emilia Romagna. Tali riferimenti legislativi così definiscono il territorio rurale:

### **“ C.3. IL SISTEMA DEL TERRITORIO RURALE**

*L'assetto del territorio non urbanizzato, caratterizzato dalla compresenza ed integrazione di valori naturali, ambientali e paesaggistici e di attività agricole. Esso si articola nelle parti del territorio omogenee:*

- *per l'uso e le caratteristiche morfologiche, pedologiche e climatiche dei suoli in rapporto alla vocazione agricola, zootecnica, silvo-pastorale o forestale;*
- *per le condizioni di marginalità produttiva agricola dei terreni dissestati o improduttivi, anche a causa della pressione insediativa;*
- *per la presenza di valori paesaggistici, quale peculiare rappresentazione della identità fisica, biologica, vegetazionale e culturale delle diverse realtà locali;*
- *per le caratteristiche delle aziende agricole e per la loro particolare vocazione e specializzazione nell'attività di produzione di beni agro-alimentari;*

*- per la consistenza del patrimonio edilizio esistente e delle dotazioni infrastrutturali e di servizi.*

Del. n. 173/2001 art. / comma

Gli scopi della ricerca sono duplici: si tratta di fornire una conoscenza specifica e dettagliata delle presenze insediative sul territorio rurale, ai fini contingenti della pianificazione e dell'elaborazione dello strumento urbanistico P.S.C., e al contempo la raccolta è stata estesa a una serie di indicazioni, al fine di favorire in futuro valutazione per le differenti competenze di gestione comunale.

## **Metodologia di lavoro**

Il rilevamento delle cascine e dei fabbricati edilizi presenti sul territorio é avvenuto *in situ*, procedendo per singoli isolati, previo studio della Carta Tecnica Regionale; sulla base di quest'ultima si è desunta un'idea di massima del numero di insediamenti censibili, e ipotizzata una suddivisione del territorio per zone.

La perimetrazione delle zone è stata dettata da criteri operativi, dalla omogeneità orografica e fisica del territorio, definendo n. 6 “Zone” contrassegnate da una lettera (A, B, C, D, E, F). All'interno di ogni singola zona gli isolati sono individuati con numerazione progressiva e a sua volta l'isolato è suddiviso sempre con numerazione progressiva in base al numero di fabbricati esistenti.

- Zona A: è collocata a nord del capoluogo, in una zona prevalentemente pianeggiante; comprende n. 46 isolati.

- Zona B: è collocata a est del capoluogo in una zona prevalentemente pianeggiante; comprende n. 55 isolati.

- Zona C: è collocata a sud del capoluogo in una zona prevalentemente pianeggiante; comprende n. 58 isolati;
- Zona D: è collocata a sud-ovest del centro abitato di San Giorgio P.no, risulta prevalentemente pianeggiante anche se sono presenti le prime pendici collinari; include i centri abitati di San Damiano e Rizzolo; comprende n. 46 isolati.
- Zona E: è collocata a sud est del capoluogo e risulta in parte pianeggiante e in parte collinare; include i centri abitati di Godi e Centovera; comprende n. 62 isolati.
- Zona F: è collocata a sud del capoluogo in una zona prevalentemente collinare che include i centri abitati di Tollara e Ronco; comprende n. 54 isolati.

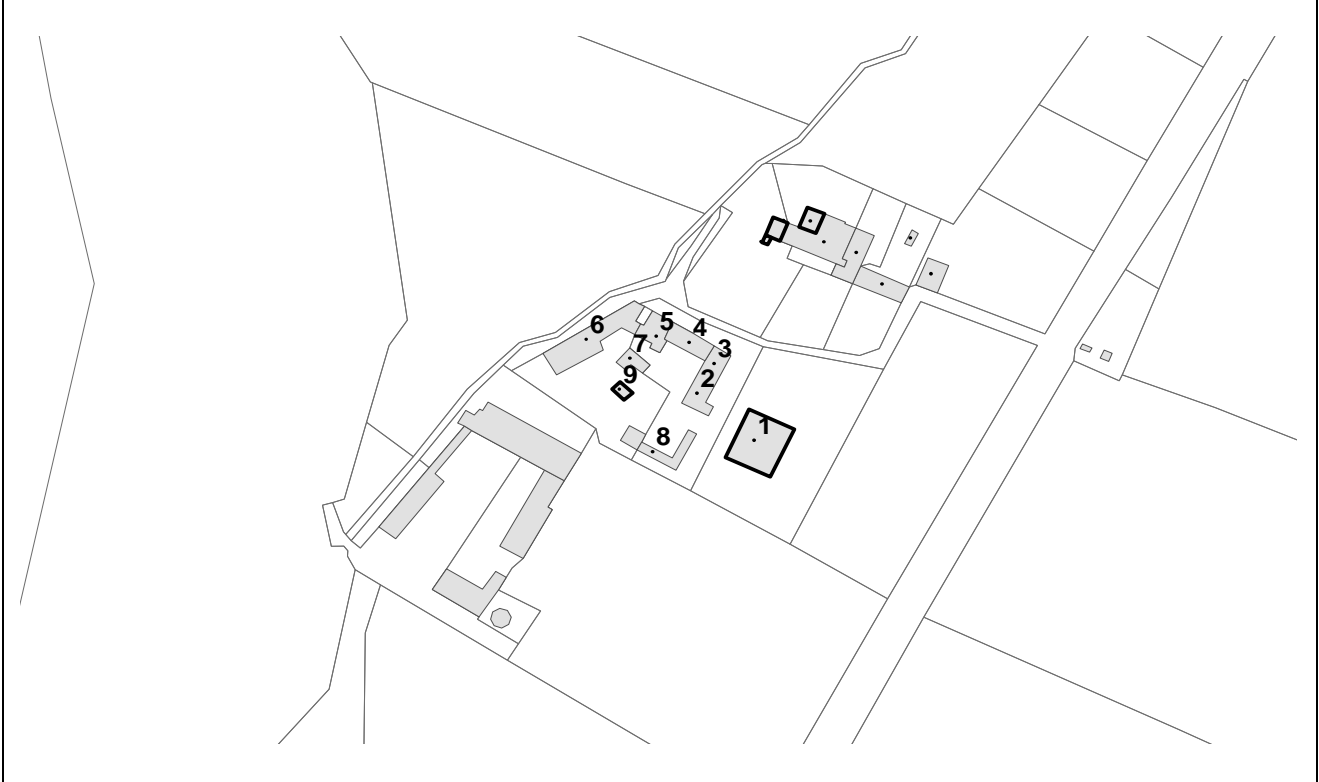
L'individuazione delle zone ed i relativi insediamenti, sono riportati a scala comunale nell'elaborato n. 5 del Quadro Conoscitivo.

Quindi si sono predisposte le schede da compilare in ogni isolato, corredandole di un estratto di mappa Catastale fornito dal Comune e dall'Ortofoto, si è proceduto al rilievo sul territorio, compilando la scheda stessa ed eseguendo fotografie identificative e di dettaglio.

La scheda utilizzata, di cui si riporta prototipo in allegato, raccoglie numerose informazioni a più livelli, oltre ai dati identificativi (toponimo e localizzazione) si esaminano i caratteri tipologici, i materiali edilizi, l'eventuale qualità architettonica e/o testimoniale, le funzioni, lo stato di conservazione e di utilizzo, le trasformazioni. Le fotografie documentano con oggettività lo stato di fatto del manufatto edilizio, fissando la situazione ad un preciso momento temporale; la percezione visiva consente di trasmettere e completare informazioni sulla consistenza edilizia, architettonica e sullo stato di conservazione, dati difficilmente esauribili nella sintesi di una scheda. Nella fase operativa del rilievo, si sono presentati casi limitati nel numero, in cui non è stato possibile accedere (barriere fisiche, cancelli, ....), tale impossibilità giustifica la mancanza di documentazione fotografica.

**-Prototipo scheda-**

**Zona .... – Isolato ....**



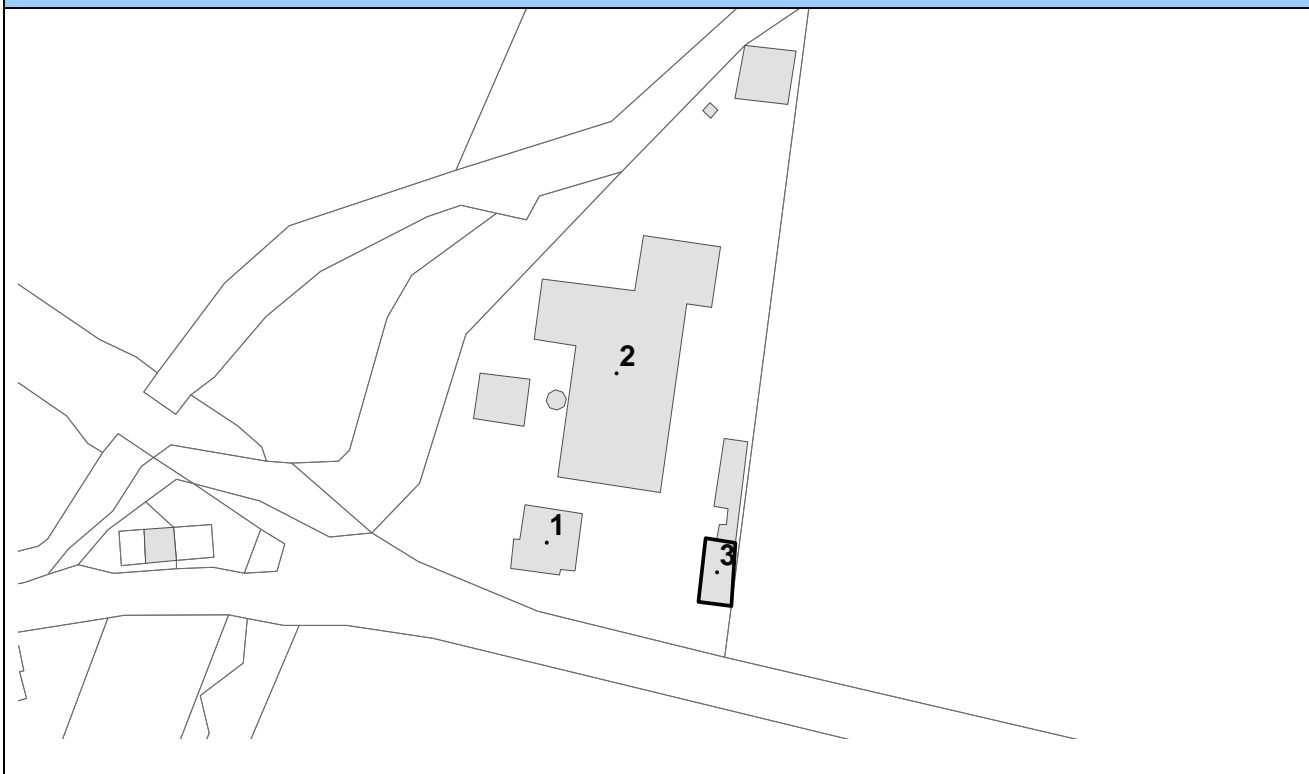
Base Catastale 1:2000



Ortofoto

Zona ...	Isolato ....	
<b>Edificio 1</b>		Foto a
<b>Toponimo località</b>		
<b>Localizzazione</b>		Foto b
<b>Dati immobile</b>		
Epoca di costruzione		Foto c
Tipo di costruzione		
<b>Parametri edilizi</b>		
N° di piani		Foto d
Materiali Copertura		
Materiali Rivestimento		
<b>Particolari elementi di distinzione dell'immobile</b>		
Valenza		
Pertinenze e accessori		
<b>Funzioni insediate</b>		
<b>Stato di conservazione e utilizzo</b>		
Indice rispetto all'analisi visiva da esterno		
Presenza di recenti interventi di modificazione		
Grado di utilizzo dell'immobile		

## Zona E – Isolato 01



Base Catastale 1:1000



Ortofoto



<b>Zona E</b>		<b>Isolato 01</b>	
<b>Edificio 1</b>			
<b>Toponimo località</b>			
<b>Localizzazione</b>			
Lungo strada prov. per Carpaneto			
<b>Dati immobile</b>			
Epoca di costruzione	-		
Tipo di costruzione	Palazzina		
<b>Parametri edilizi</b>			
N° di piani	2+sottotetto		
Materiali Copertura	Laterizio		
Materiali Rivestimento	Intonaco		
<b>Particolari elementi di distinzione dell'immobile</b>			
Valenza	-		
Pertinenze e accessori	-		
<b>Funzioni insediate</b>			
-			
<b>Stato di conservazione e utilizzo</b>			
Indice rispetto all'analisi visiva da esterno	Fatiscente		
Presenza di recenti interventi di modificazione	-		
Grado di utilizzo dell'immobile	Non in uso		



Foto h



Foto i



Foto l

<b>Zona E</b>		<b>Isolato 01</b>	
<b>Edificio 2</b>			
<b>Toponimo località</b>			
<b>Localizzazione</b>			
Lungo strada prov. per Carpaneto			
<b>Dati immobile</b>			
Epoca di costruzione		-	
Tipo di costruzione		Capannone prefabbricato	
<b>Parametri edilizi</b>			
N° di piani		1	
Materiali Copertura		Cemento	
Materiali Rivestimento		Intonaco /mattoni	
<b>Particolari elementi di distinzione dell'immobile</b>			
Valenza		-	
Pertinenze e accessori		-	
<b>Funzioni insediate</b>			
-			
<b>Stato di conservazione e utilizzo</b>			
Indice rispetto all'analisi visiva da esterno		Fatiscente	
Presenza di recenti interventi di modificazione		-	
Grado di utilizzo dell'immobile		Non in uso	



Foto a



Foto b



Foto c



Foto d

<b>Zona E</b>		<b>Isolato 01</b>	
<b>Edificio 3</b>			
<b>Toponimo località</b>			
<b>Localizzazione</b>			
Lungo strada prov. per Carpaneto			
<b>Dati immobile</b>			
Epoca di costruzione		-	
Tipo di costruzione		Capannone prefabbricato	
<b>Parametri edilizi</b>			
N° di piani		1	
Materiali Copertura		Cemento	
Materiali Rivestimento		Intonaco /mattoni	
<b>Particolari elementi di distinzione dell'immobile</b>			
Valenza		-	
Pertinenze e accessori		-	
<b>Funzioni insediate</b>			
-			
<b>Stato di conservazione e utilizzo</b>			
Indice rispetto all'analisi visiva da esterno		Fatiscente	
Presenza di recenti interventi di modificazione		-	
Grado di utilizzo dell'immobile		Non in uso	

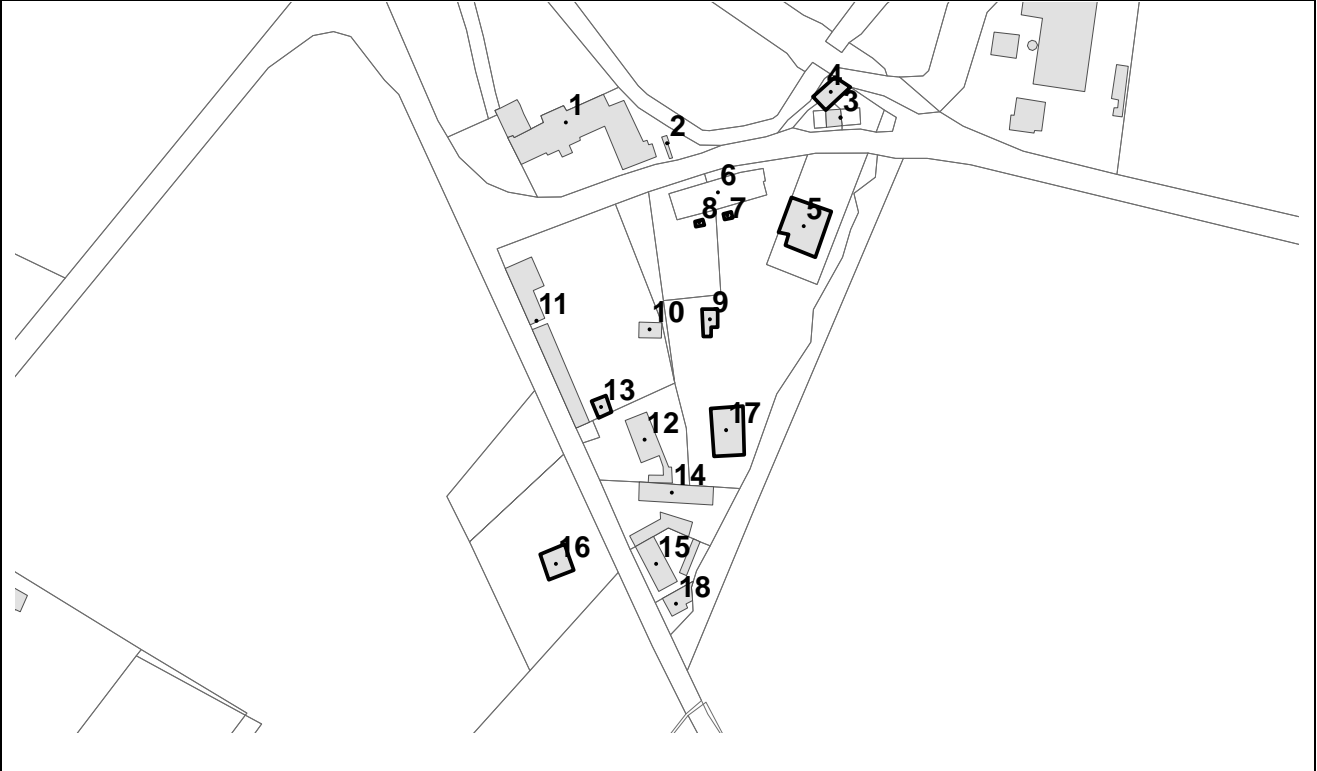


Foto m



Foto n

## Zona E – Isolato 02



Base Catastale 1:2000



Ortofoto

Zona E	Isolato 02
Edificio 1	
<b>Toponimo località</b>	
Case Nuove	
<b>Localizzazione</b>	
Lungo strada prov. per Carpaneto	
<b>Dati immobile</b>	
Epoca di costruzione	-
Tipo di costruzione	Villa
<b>Parametri edilizi</b>	
N° di piani	2/3
Materiali Copertura	Laterizio
Materiali Rivestimento	Intonaco
<b>Particolari elementi di distinzione dell'immobile</b>	
Valenza	-
Pertinenze e accessori	-
<b>Funzioni insediate</b>	
Residenziale	
<b>Stato di conservazione e utilizzo</b>	
Indice rispetto all'analisi visiva da esterno	Ottimo
Presenza di recenti interventi di modificazione	-
Grado di utilizzo dell'immobile	Totale



Foto a



Foto b



Foto c

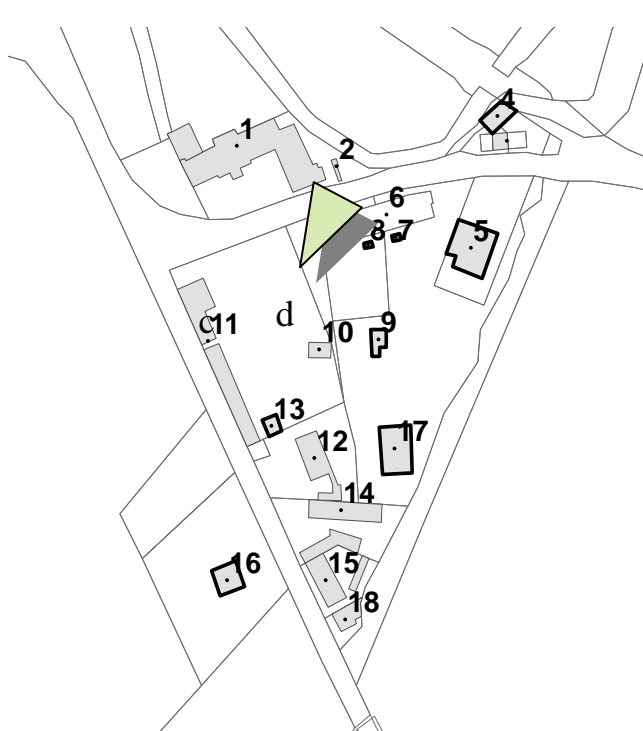
Zona E	Isolato 02
Edificio 2	
<b>Toponimo località</b>	
Case Nuove	
<b>Localizzazione</b>	
Lungo strada prov. per Carpaneto	
<b>Dati immobile</b>	
Epoca di costruzione	-
Tipo di costruzione	Box
<b>Parametri edilizi</b>	
N° di piani	1
Materiali Copertura	Laterizio
Materiali Rivestimento	Intonaco
<b>Particolari elementi di distinzione dell'immobile</b>	
Valenza	-
Pertinenze e accessori	-
<b>Funzioni insediate</b>	
Ricovero mezzi e attrezzature	
<b>Stato di conservazione e utilizzo</b>	
Indice rispetto all'analisi visiva da esterno	Sufficiente
Presenza di recenti interventi di modificazione	-
Grado di utilizzo dell'immobile	Totale
	



Foto d

Zona E	Isolato 02
Edificio 3	
<b>Toponimo località</b>	
Case Nuove	
<b>Localizzazione</b>	
Lungo strada prov. per Carpaneto	
<b>Dati immobile</b>	
Epoca di costruzione	-
Tipo di costruzione	Palazzina
<b>Parametri edilizi</b>	
N° di piani	2+sottotetto
Materiali Copertura	Laterizio
Materiali Rivestimento	Intonaco
<b>Particolari elementi di distinzione dell'immobile</b>	
Valenza	-
Pertinenze e accessori	-
<b>Funzioni insediate</b>	
Residenziale	
<b>Stato di conservazione e utilizzo</b>	
Indice rispetto all'analisi visiva da esterno	Sufficiente
Presenza di recenti interventi di modificazione	-
Grado di utilizzo dell'immobile	Totale



Foto f



Foto g

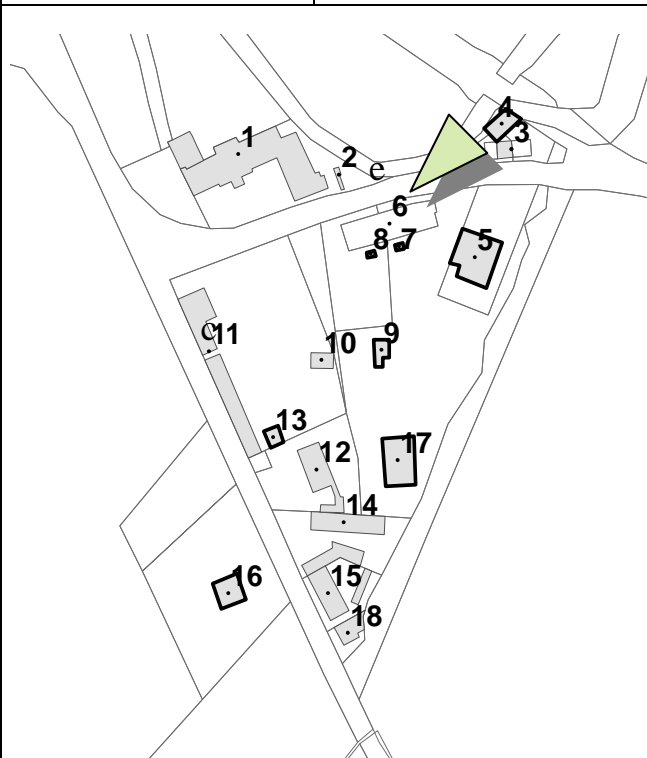


Foto h

Zona E	Isolato 02
Edificio 4	
<b>Toponimo località</b>	
Case Nuove	
<b>Localizzazione</b>	
Lungo strada prov. per Carpaneto	
<b>Dati immobile</b>	
Epoca di costruzione	-
Tipo di costruzione	Fienile
<b>Parametri edilizi</b>	
N° di piani	2
Materiali Copertura	Laterizio
Materiali Rivestimento	Intonaco
<b>Particolari elementi di distinzione dell'immobile</b>	
Valenza	-
Pertinenze e accessori	-
<b>Funzioni insediate</b>	
Ricovero mezzi e attrezzature	
<b>Stato di conservazione e utilizzo</b>	
Indice rispetto all'analisi visiva da esterno	Sufficiente
Presenza di recenti interventi di modificazione	-
Grado di utilizzo dell'immobile	Totale



Foto e





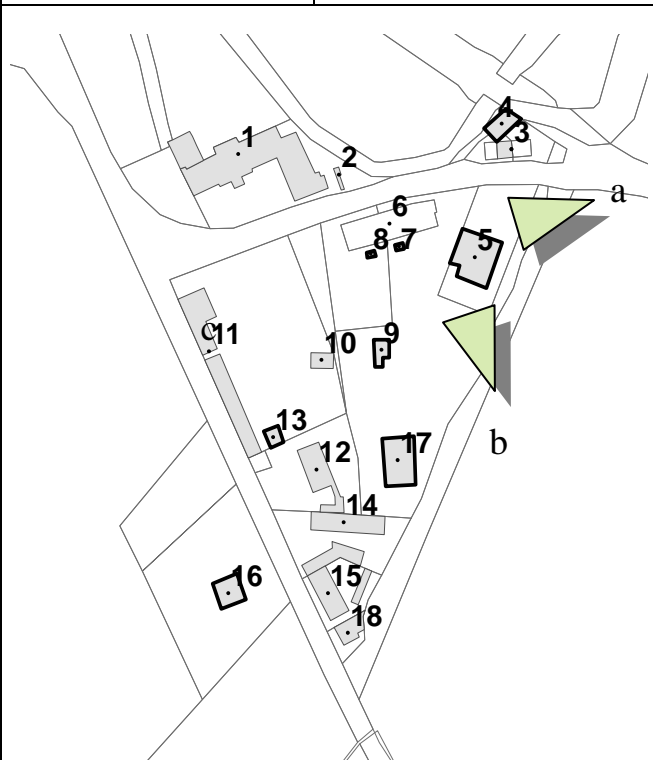
Zona E	Isolato 02
Edificio 5	
<b>Toponimo località</b>	
Case Nuove	
<b>Localizzazione</b>	
Lungo strada prov. per Carpaneto	
<b>Dati immobile</b>	
Epoca di costruzione	-
Tipo di costruzione	Villa
<b>Parametri edilizi</b>	
N° di piani	1
Materiali Copertura	Laterizio
Materiali Rivestimento	Intonaco
<b>Particolari elementi di distinzione dell'immobile</b>	
Valenza	-
Pertinenze e accessori	-
<b>Funzioni insediate</b>	
Residenziale	
<b>Stato di conservazione e utilizzo</b>	
Indice rispetto all'analisi visiva da esterno	Buono
Presenza di recenti interventi di modificazione	-
Grado di utilizzo dell'immobile	Totale



Foto a



Foto b



Zona E		Isolato 02	
Edificio 6			
<b>Toponimo località</b>			
Case Nuove			
<b>Localizzazione</b>			
Lungo strada prov. per Carpaneto			
<b>Dati immobile</b>			
Epoca di costruzione		-	
Tipo di costruzione		Palazzina	
<b>Parametri edilizi</b>			
N° di piani		1	
Materiali Copertura		Laterizio	
Materiali Rivestimento		Intonaco	
<b>Particolari elementi di distinzione dell'immobile</b>			
Valenza		-	
Pertinenze e accessori		-	
<b>Funzioni insediate</b>			
Residenziale			
<b>Stato di conservazione e utilizzo</b>			
Indice rispetto all'analisi visiva da esterno		Sufficiente	
Presenza di recenti interventi di modificazione		-	
Grado di utilizzo dell'immobile		Totale	



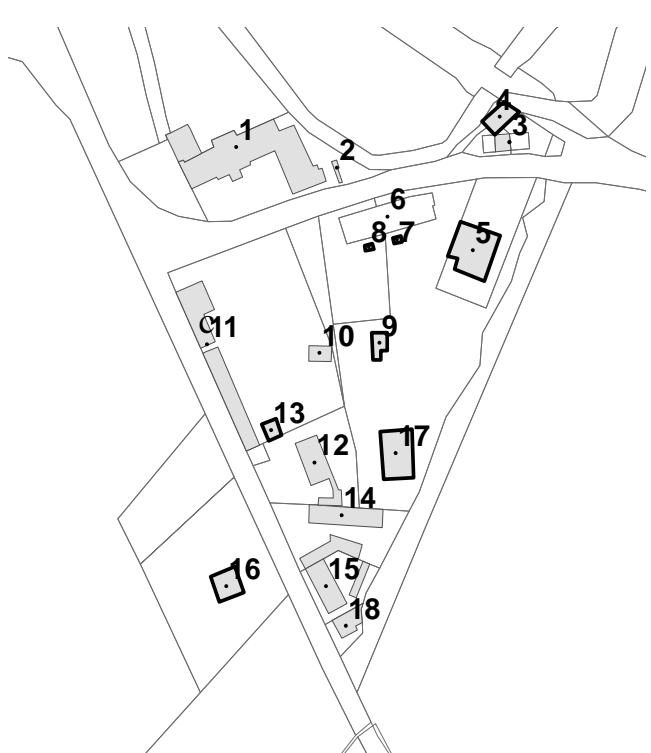
Foto m



Foto n



Foto l

<b>Zona E</b>	<b>Isolato 02</b>	
<b>Edificio 7</b>		
<b>Toponimo località</b>		
Case Nuove		
<b>Localizzazione</b>		
Lungo strada prov. per Carpaneto		
<b>Dati immobile</b>		
Epoca di costruzione	-	
Tipo di costruzione	Box	
<b>Parametri edilizi</b>		
N° di piani	1	
Materiali Copertura	Laterizio	
Materiali Rivestimento	Intonaco	
<b>Particolari elementi di distinzione dell'immobile</b>		
Valenza	-	
Pertinenze e accessori	-	
<b>Funzioni insediate</b>		
Ricovero mezzi e attrezzature		
<b>Stato di conservazione e utilizzo</b>		
Indice rispetto all'analisi visiva da esterno	Sufficiente	
Presenza di recenti interventi di modificazione	-	
Grado di utilizzo dell'immobile	Totale	
		

<b>Zona E</b>	<b>Isolato 02</b>	
<b>Edificio 8</b>		
<b>Toponimo località</b>		
Case Nuove		
<b>Localizzazione</b>		
Lungo strada prov. per Carpaneto		
<b>Dati immobile</b>		
Epoca di costruzione	-	
Tipo di costruzione	Box	
<b>Parametri edilizi</b>		
N° di piani	1	
Materiali Copertura	Laterizio	
Materiali Rivestimento	Intonaco	
<b>Particolari elementi di distinzione dell'immobile</b>		
Valenza	-	
Pertinenze e accessori	-	
<b>Funzioni insediate</b>		
Ricovero mezzi e attrezzature		
<b>Stato di conservazione e utilizzo</b>		
Indice rispetto all'analisi visiva da esterno	Sufficiente	
Presenza di recenti interventi di modificazione	-	
Grado di utilizzo dell'immobile	Totale	

Zona E		Isolato 02	
Edificio 9			
<b>Toponimo località</b>			
Case Nuove			
<b>Localizzazione</b>			
Lungo strada prov. per Carpaneto			
<b>Dati immobile</b>			
Epoca di costruzione	-		
Tipo di costruzione	-		
<b>Parametri edilizi</b>			
N° di piani	1		
Materiali Copertura	Laterizio		
Materiali Rivestimento	Intonaco		
<b>Particolari elementi di distinzione dell'immobile</b>			
Valenza	-		
Pertinenze e accessori	-		
<b>Funzioni insediate</b>			
Ricovero mezzi e attrezzature			
<b>Stato di conservazione e utilizzo</b>			
Indice rispetto all'analisi visiva da esterno	Sufficiente		
Presenza di recenti interventi di modificazione	-		
Grado di utilizzo dell'immobile	Totale		

Zona E		Isolato 02	
Edificio 10			
<b>Toponimo località</b>			
Case Nuove			
<b>Localizzazione</b>			
Lungo strada prov. per Carpaneto			
<b>Dati immobile</b>			
Epoca di costruzione	-		
Tipo di costruzione	Fienile		
<b>Parametri edilizi</b>			
N° di piani	2		
Materiali Copertura	Laterizio		
Materiali Rivestimento	Intonaco		
<b>Particolari elementi di distinzione dell'immobile</b>			
Valenza	-		
Pertinenze e accessori	-		
<b>Funzioni insediate</b>			
Ricovero mezzi e attrezzature			
<b>Stato di conservazione e utilizzo</b>			
Indice rispetto all'analisi visiva da esterno	Sufficiente		
Presenza di recenti interventi di modificazione	-		
Grado di utilizzo dell'immobile	Totale		

Zona E	Isolato 02
Edificio 11	
<b>Toponimo località</b>	
Case Nuove	
<b>Localizzazione</b>	
Lungo strada prov. per Carpaneto	
<b>Dati immobile</b>	
Epoca di costruzione	-
Tipo di costruzione	Casa colonica
<b>Parametri edilizi</b>	
N° di piani	3/2
Materiali Copertura	Laterizio
Materiali Rivestimento	Intonaco
<b>Particolari elementi di distinzione dell'immobile</b>	
Valenza	-
Pertinenze e accessori	-
<b>Funzioni insediate</b>	
Residenziale	
<b>Stato di conservazione e utilizzo</b>	
Indice rispetto all'analisi visiva da esterno	Sufficiente
Presenza di recenti interventi di modificazione	-
Grado di utilizzo dell'immobile	Parziale



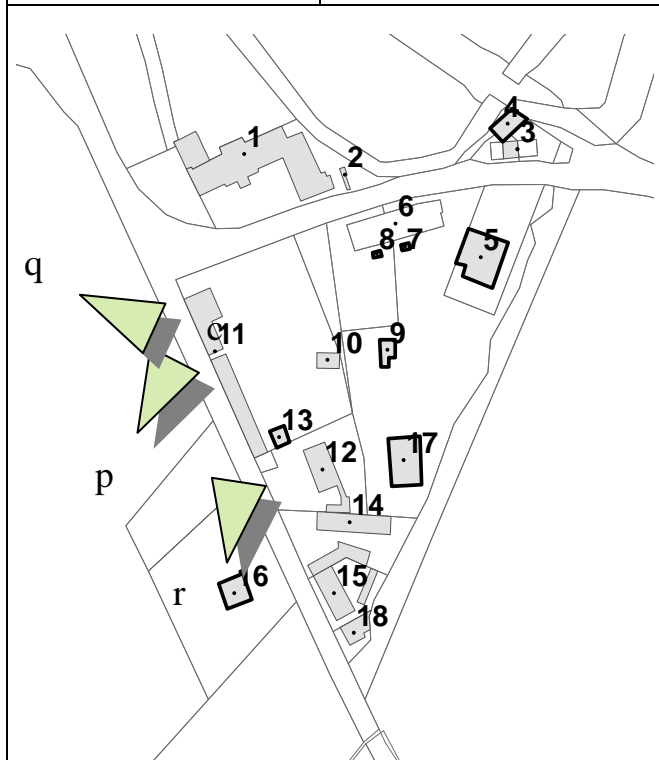
Foto p



Foto q



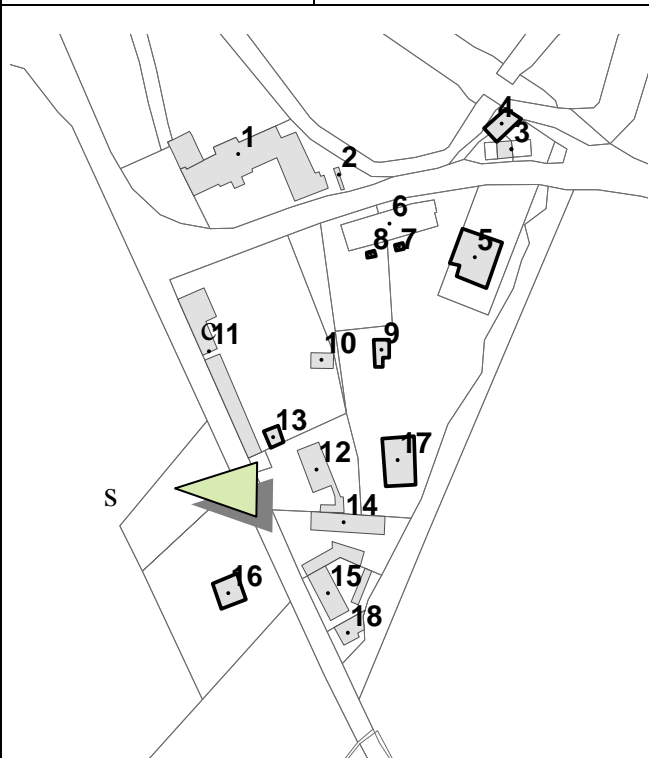
Foto r



<b>Zona E</b>		<b>Isolato 02</b>	
<b>Edificio 12</b>			
<b>Toponimo località</b>			
Case Nuove			
<b>Localizzazione</b>			
Lungo strada prov. per Carpaneto			
<b>Dati immobile</b>			
Epoca di costruzione		-	
Tipo di costruzione		Casa colonica	
<b>Parametri edilizi</b>			
N° di piani		2	
Materiali Copertura		Laterizio	
Materiali Rivestimento		Intonaco	
<b>Particolari elementi di distinzione dell'immobile</b>			
Valenza		-	
Pertinenze e accessori		-	
<b>Funzioni insediate</b>			
Residenziale			
<b>Stato di conservazione e utilizzo</b>			
Indice rispetto all'analisi visiva da esterno		Buono	
Presenza di recenti interventi di modificazione		-	
Grado di utilizzo dell'immobile		Parziale	

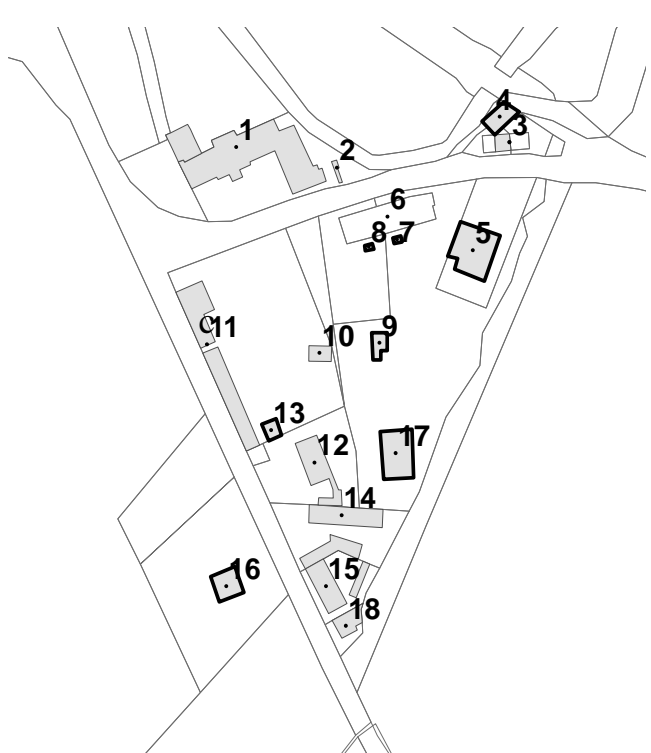


Foto s





<b>Zona E</b>	<b>Isolato 02</b>	
<b>Edificio 13</b>		
<b>Toponimo località</b>		
Case Nuove		
<b>Localizzazione</b>		
Lungo strada prov. per Carpaneto		
<b>Dati immobile</b>		
Epoca di costruzione	-	
Tipo di costruzione	Box	
<b>Parametri edilizi</b>		
N° di piani	1	
Materiali Copertura	Lamiera	
Materiali Rivestimento	Lamiera	
<b>Particolari elementi di distinzione dell'immobile</b>		
Valenza	-	
Pertinenze e accessori	-	
<b>Funzioni insediate</b>		
Ricovero mezzi e attrezzature		
<b>Stato di conservazione e utilizzo</b>		
Indice rispetto all'analisi visiva da esterno	Sufficiente	
Presenza di recenti interventi di modificazione	-	
Grado di utilizzo dell'immobile	Totale	

Zona E	Isolato 02	
Edificio 13		
<b>Toponimo località</b>		
Case Nuove		
<b>Localizzazione</b>		
Lungo strada prov. per Carpaneto		
<b>Dati immobile</b>		
Epoca di costruzione	-	
Tipo di costruzione	Box	
<b>Parametri edilizi</b>		
N° di piani	1	
Materiali Copertura	Lamiera	
Materiali Rivestimento	Lamiera	
<b>Particolari elementi di distinzione dell'immobile</b>		
Valenza	-	
Pertinenze e accessori	-	
<b>Funzioni insediate</b>		
Ricovero mezzi e attrezzature		
<b>Stato di conservazione e utilizzo</b>		
Indice rispetto all'analisi visiva da esterno	Sufficiente	
Presenza di recenti interventi di modificazione	-	
Grado di utilizzo dell'immobile	Totale	
		

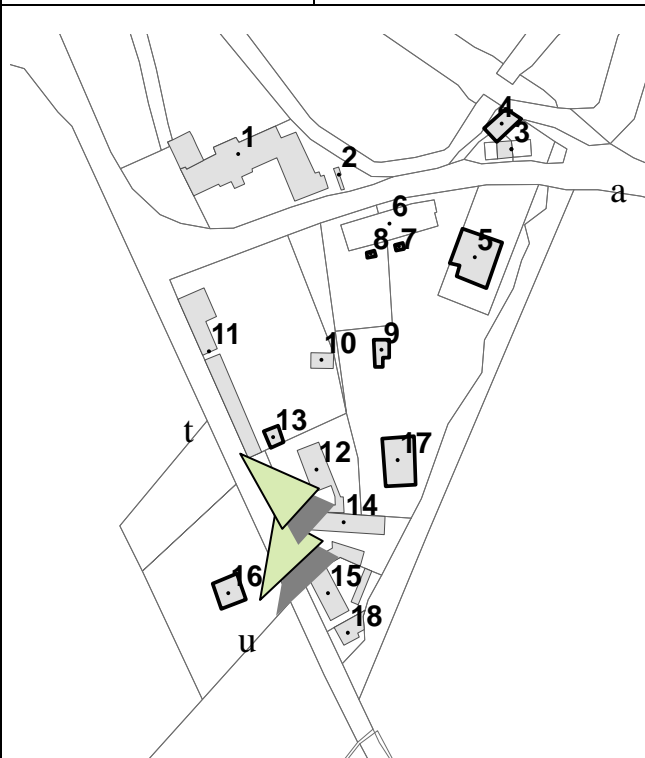
Zona E	Isolato 02
Edificio 14	
<b>Toponimo località</b>	
Case Nuove	
<b>Localizzazione</b>	
Lungo strada prov. per Carpaneto	
<b>Dati immobile</b>	
Epoca di costruzione	-
Tipo di costruzione	Portici
<b>Parametri edilizi</b>	
N° di piani	1
Materiali Copertura	Laterizio
Materiali Rivestimento	Intonaco
<b>Particolari elementi di distinzione dell'immobile</b>	
Valenza	-
Pertinenze e accessori	-
<b>Funzioni insediate</b>	
Ricoveri mezzi e attrezzature	
<b>Stato di conservazione e utilizzo</b>	
Indice rispetto all'analisi visiva da esterno	Sufficiente
Presenza di recenti interventi di modificazione	-
Grado di utilizzo dell'immobile	Totale



Foto t



Foto u



Zona E	Isolato 02
Edificio 15	
<b>Toponimo località</b>	
Case Nuove	
<b>Localizzazione</b>	
Lungo strada prov. per Carpaneto	
<b>Dati immobile</b>	
Epoca di costruzione	-
Tipo di costruzione	Casa colonica
<b>Parametri edilizi</b>	
N° di piani	3/2
Materiali Copertura	Laterizio
Materiali Rivestimento	Intonaco
<b>Particolari elementi di distinzione dell'immobile</b>	
Valenza	-
Pertinenze e accessori	-
<b>Funzioni insediate</b>	
Residenziale	
<b>Stato di conservazione e utilizzo</b>	
Indice rispetto all'analisi visiva da esterno	Sufficiente
Presenza di recenti interventi di modificazione	-
Grado di utilizzo dell'immobile	Parziale



Foto v



Foto w



Foto z

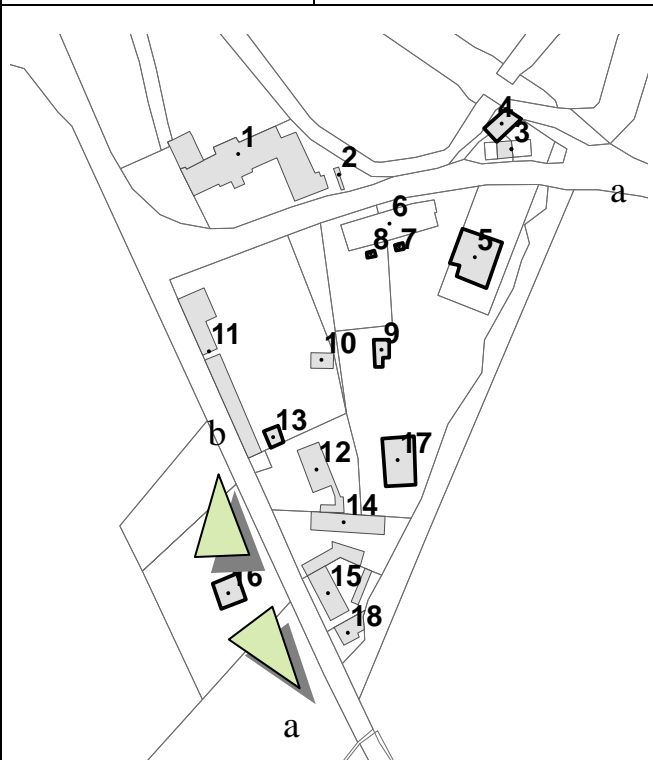
Zona E	Isolato 02
Edificio 16	
<b>Toponimo località</b>	
Case Nuove	
<b>Localizzazione</b>	
Lungo strada prov. per Carpaneto	
<b>Dati immobile</b>	
Epoca di costruzione	-
Tipo di costruzione	Villa
<b>Parametri edilizi</b>	
N° di piani	1
Materiali Copertura	Laterizio
Materiali Rivestimento	Intonaco
<b>Particolari elementi di distinzione dell'immobile</b>	
Valenza	-
Pertinenze e accessori	-
<b>Funzioni insediate</b>	
Residenziale	
<b>Stato di conservazione e utilizzo</b>	
Indice rispetto all'analisi visiva da esterno	Ottimo
Presenza di recenti interventi di modificazione	-
Grado di utilizzo dell'immobile	Totale



Foto a



Foto b



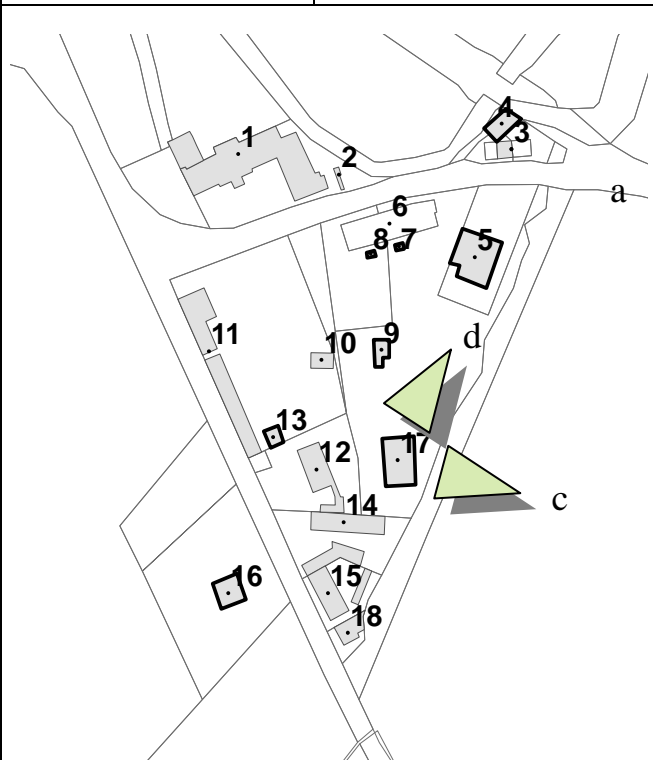
Zona E	Isolato 02
Edificio 17	
<b>Toponimo località</b>	
Case Nuove	
<b>Localizzazione</b>	
Lungo strada prov. per Carpaneto	
<b>Dati immobile</b>	
Epoca di costruzione	-
Tipo di costruzione	Capannone prefabbricato
<b>Parametri edilizi</b>	
N° di piani	1
Materiali Copertura	Cemento
Materiali Rivestimento	Cemento
<b>Particolari elementi di distinzione dell'immobile</b>	
Valenza	-
Pertinenze e accessori	-
<b>Funzioni insediate</b>	
Ricovero mezzi e attrezzature	
<b>Stato di conservazione e utilizzo</b>	
Indice rispetto all'analisi visiva da esterno	Ottimo
Presenza di recenti interventi di modificazione	-
Grado di utilizzo dell'immobile	Totale



Foto d



Foto c



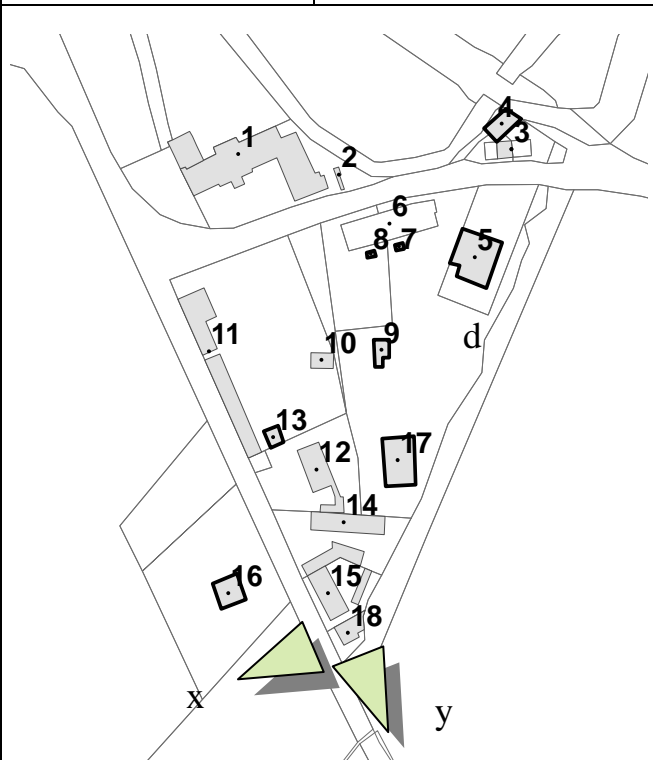
Zona E	Isolato 02
Edificio 18	
<b>Toponimo località</b>	
Case Nuove	
<b>Localizzazione</b>	
Lungo strada prov. per Carpaneto	
<b>Dati immobile</b>	
Epoca di costruzione	-
Tipo di costruzione	Box
<b>Parametri edilizi</b>	
N° di piani	1
Materiali Copertura	Cemento
Materiali Rivestimento	Mattoni
<b>Particolari elementi di distinzione dell'immobile</b>	
Valenza	-
Pertinenze e accessori	-
<b>Funzioni insediate</b>	
Ricovero mezzi e attrezzature	
<b>Stato di conservazione e utilizzo</b>	
Indice rispetto all'analisi visiva da esterno	Sufficiente
Presenza di recenti interventi di modificazione	-
Grado di utilizzo dell'immobile	Totale



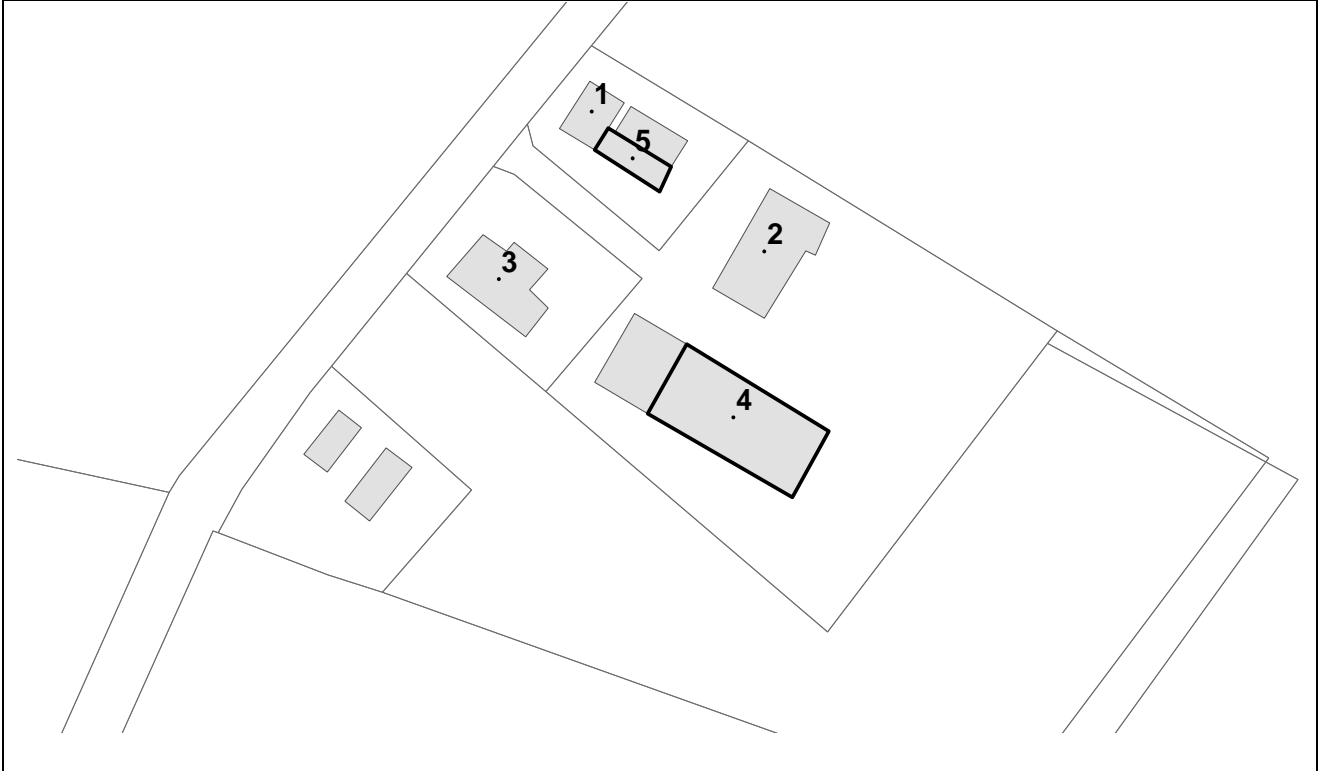
Foto x



Foto y



## Zona E – Isolato 03



Base Catastale 1:1000



Ortofoto



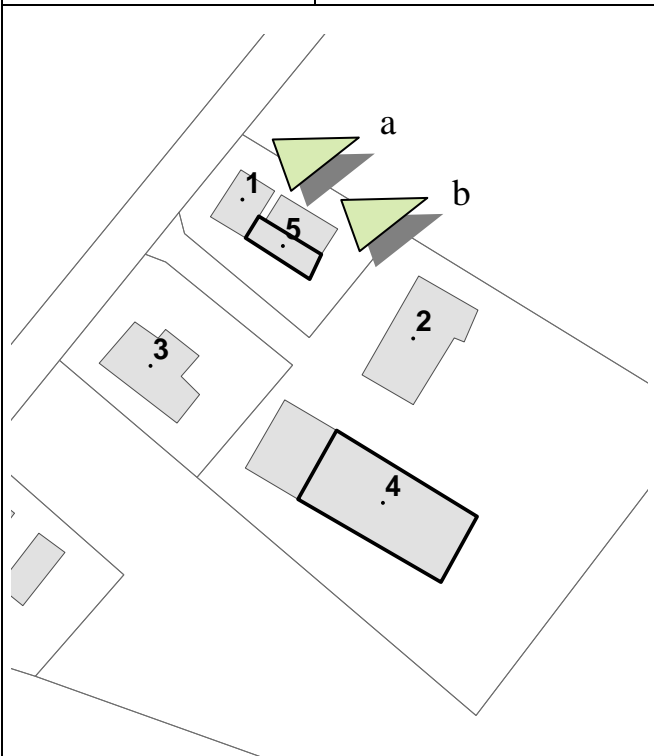
<b>Zona E</b>		<b>Isolato 03</b>	
<b>Edificio 1</b>			
<b>Toponimo località</b>			
<b>Localizzazione</b>			
Lungo strada prov. per Godi			
<b>Dati immobile</b>			
Epoca di costruzione	'50		
Tipo di costruzione	Palazzina		
<b>Parametri edilizi</b>			
N° di piani	2		
Materiali Copertura	Cemento		
Materiali Rivestimento	Mattoni		
<b>Particolari elementi di distinzione dell'immobile</b>			
Valenza	-		
Pertinenze e accessori	-		
<b>Funzioni insediate</b>			
Residenziale			
<b>Stato di conservazione e utilizzo</b>			
Indice rispetto all'analisi visiva da esterno	Buono		
Presenza di recenti interventi di modificazione	-		
Grado di utilizzo dell'immobile	Totale		



Foto a



Foto b



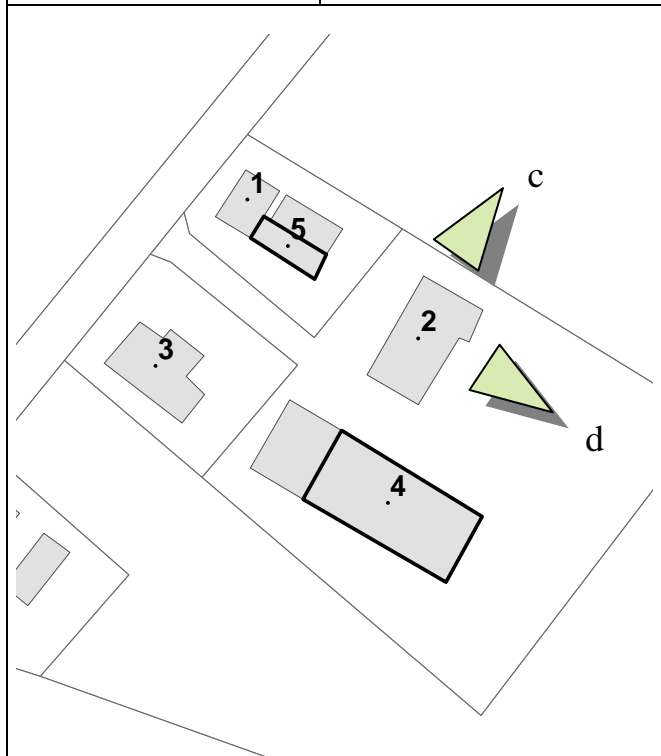
<b>Zona E</b>		<b>Isolato 03</b>	
<b>Edificio 2</b>			
<b>Toponimo località</b>			
<b>Localizzazione</b>			
Lungo strada prov. per Godi			
<b>Dati immobile</b>			
Epoca di costruzione	'50		
Tipo di costruzione	Portico		
<b>Parametri edilizi</b>			
N° di piani	2		
Materiali Copertura	Laterizio		
Materiali Rivestimento	Mattoni		
<b>Particolari elementi di distinzione dell'immobile</b>			
Valenza	-		
Pertinenze e accessori	-		
<b>Funzioni insediate</b>			
Agricoltura			
<b>Stato di conservazione e utilizzo</b>			
Indice rispetto all'analisi visiva da esterno	Sufficiente		
Presenza di recenti interventi di modificazione	-		
Grado di utilizzo dell'immobile	Totale		



Foto c



Foto d



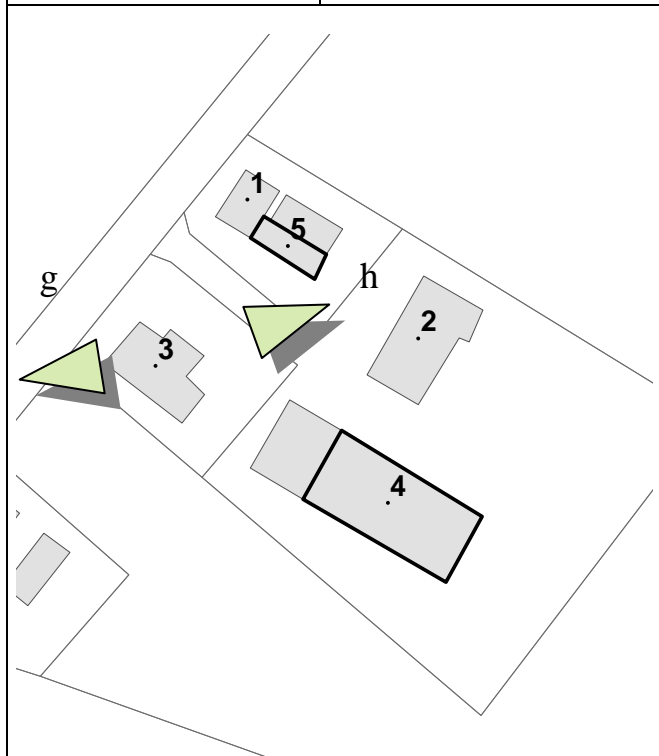
<b>Zona E</b>		<b>Isolato 03</b>	
<b>Edificio 3</b>			
<b>Toponimo località</b>			
<b>Localizzazione</b>			
Lungo strada prov. per Godi			
<b>Dati immobile</b>			
Epoca di costruzione	'50		
Tipo di costruzione	villetta		
<b>Parametri edilizi</b>			
N° di piani	2		
Materiali Copertura	Laterizio		
Materiali Rivestimento	Intonaco/legno		
<b>Particolari elementi di distinzione dell'immobile</b>			
Valenza	-		
Pertinenze e accessori	-		
<b>Funzioni insediate</b>			
Residenziale			
<b>Stato di conservazione e utilizzo</b>			
Indice rispetto all'analisi visiva da esterno	Buono		
Presenza di recenti interventi di modificazione	-		
Grado di utilizzo dell'immobile	Totale		



Foto g



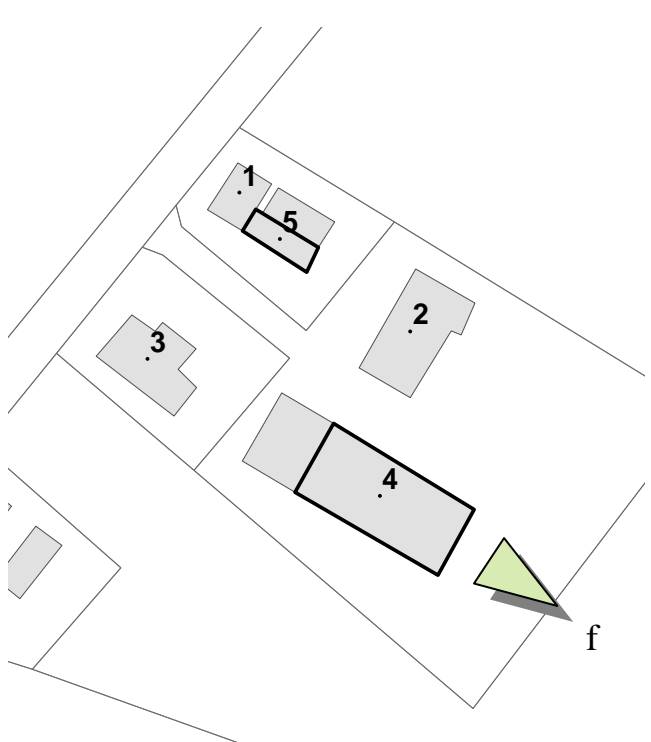

Foto h



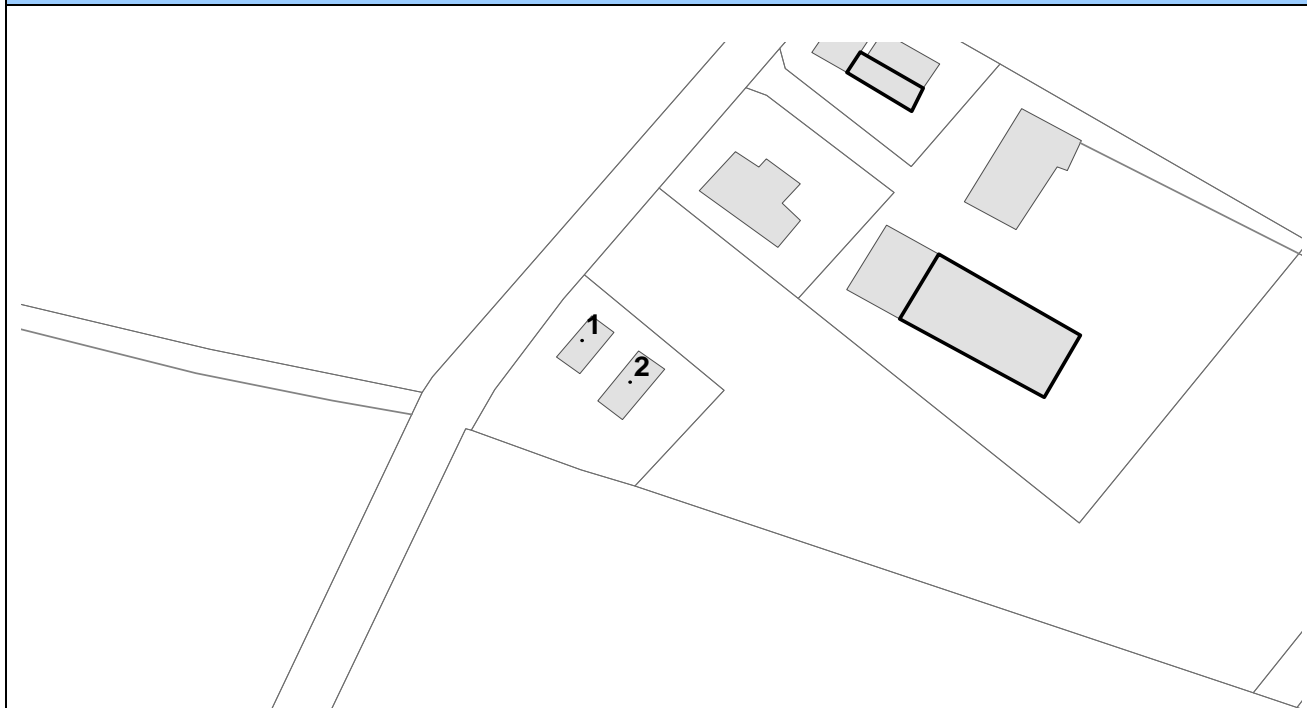
<b>Zona E</b>		<b>Isolato 03</b>	
<b>Edificio 4</b>			
<b>Toponimo località</b>			
<b>Localizzazione</b>			
Lungo strada prov. per Godi			
<b>Dati immobile</b>			
Epoca di costruzione		'50	
Tipo di costruzione		Capannone prefabbricato	
<b>Parametri edilizi</b>			
N° di piani		1	
Materiali Copertura		Cemento	
Materiali Rivestimento		Prefabbricato	
<b>Particolari elementi di distinzione dell'immobile</b>			
Valenza		-	
Pertinenze e accessori		-	
<b>Funzioni insediate</b>			
Ricovero mezzi e attrezzature			
<b>Stato di conservazione e utilizzo</b>			
Indice rispetto all'analisi visiva da esterno		Buono	
Presenza di recenti interventi di modificazione		-	
Grado di utilizzo dell'immobile		Totale	



Foto f

<b>Zona E</b>		<b>Isolato 03</b>	
<b>Edificio 5</b>			
<b>Toponimo località</b>			
<b>Localizzazione</b>			
Lungo strada prov. per Godi			
<b>Dati immobile</b>			
Epoca di costruzione	'50		
Tipo di costruzione	Box		
<b>Parametri edilizi</b>			
N° di piani	1		
Materiali Copertura	Cemento		
Materiali Rivestimento	Prefabbricato		
<b>Particolari elementi di distinzione dell'immobile</b>			
Valenza	-		
Pertinenze e accessori	-		
<b>Funzioni insediate</b>			
Ricovero mezzi e attrezzature			
<b>Stato di conservazione e utilizzo</b>			
Indice rispetto all'analisi visiva da esterno	Buono		
Presenza di recenti interventi di modificazione	-		
Grado di utilizzo dell'immobile	Totale		
			
			
Foto f			

## Zona E – Isolato 04



Base Catastale 1:1000



Ortofoto

<b>Zona E</b>		<b>Isolato 04</b>	
<b>Edificio 01</b>			
<b>Toponimo località</b>			
<b>Localizzazione</b>			
<b>Dati immobile</b>			
Epoca di costruzione	'50		
Tipo di costruzione	Palazzina		
<b>Parametri edilizi</b>			
N° di piani	2		
Materiali Copertura	Laterizio		
Materiali Rivestimento	Intonaco		
<b>Particolari elementi di distinzione dell'immobile</b>			
Valenza	-		
Pertinenze e accessori	-		
<b>Funzioni insediate</b>			
<b>Stato di conservazione e utilizzo</b>			
Indice rispetto all'analisi visiva da esterno	Insufficiente		
Presenza di recenti interventi di modificazione	-		
Grado di utilizzo dell'immobile	Non in uso		



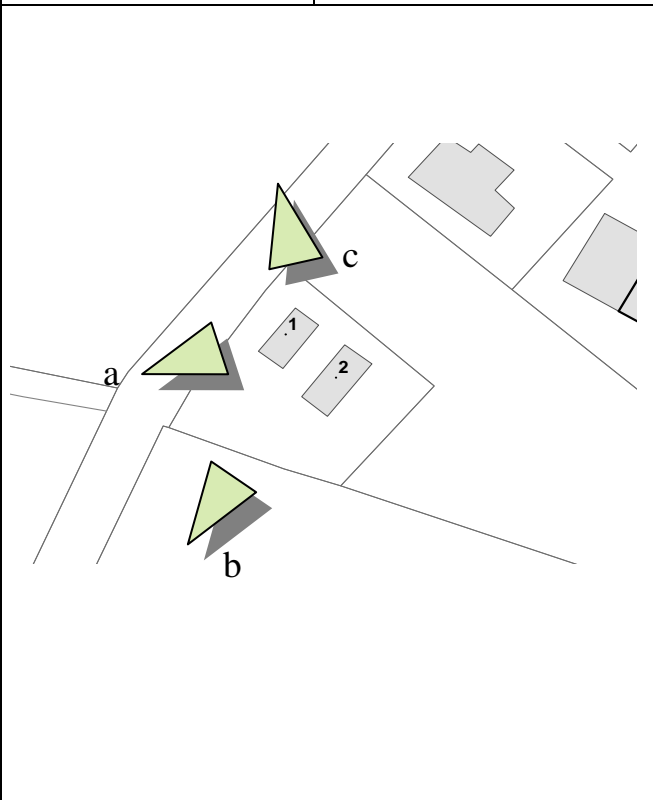
Foto a



Foto b



Foto c



<b>Zona E</b>		<b>Isolato 04</b>	
<b>Edificio 01</b>			
<b>Toponimo località</b>			
<b>Localizzazione</b>			
<b>Dati immobile</b>			
Epoca di costruzione		'50	
Tipo di costruzione		Fienile	
<b>Parametri edilizi</b>			
N° di piani		2	
Materiali Copertura		Laterizio	
Materiali Rivestimento		Mattoni	
<b>Particolari elementi di distinzione dell'immobile</b>			
Valenza		-	
Pertinenze e accessori		-	
<b>Funzioni insediate</b>			
<b>Stato di conservazione e utilizzo</b>			
Indice rispetto all'analisi visiva da esterno		Insufficiente	
Presenza di recenti interventi di modificazione		-	
Grado di utilizzo dell'immobile		Non in uso	



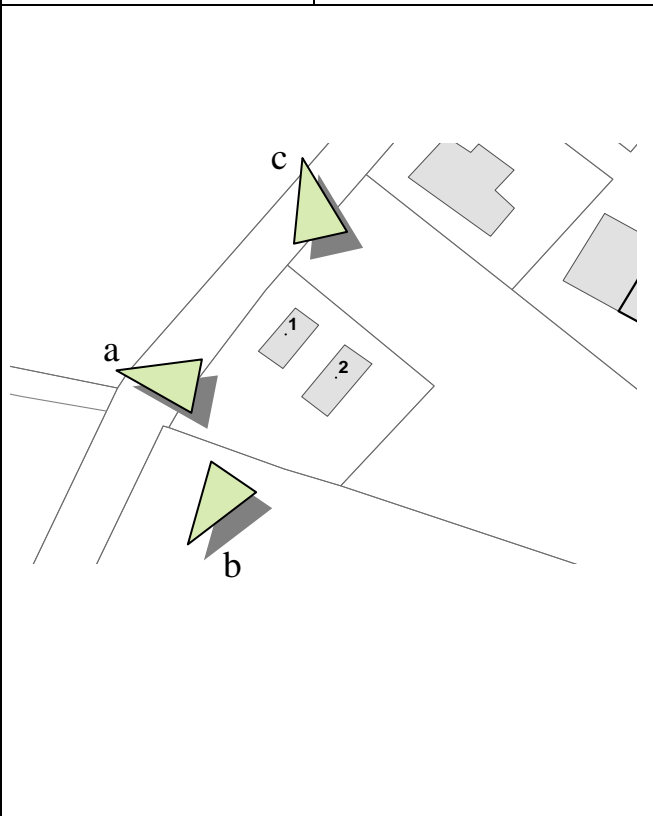
Foto a



Foto b

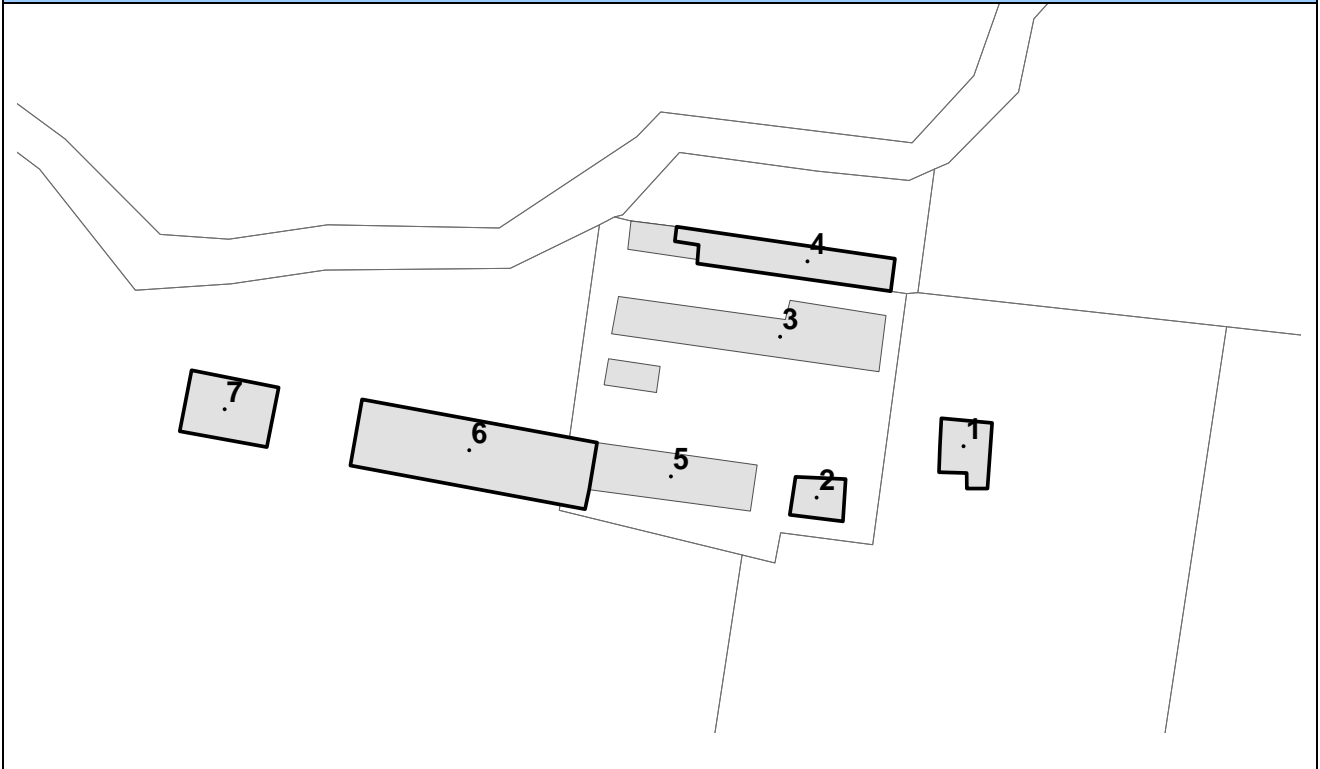


Foto c





## Zona E – Isolato 05



Base Catastale 1:1000



Ortofoto

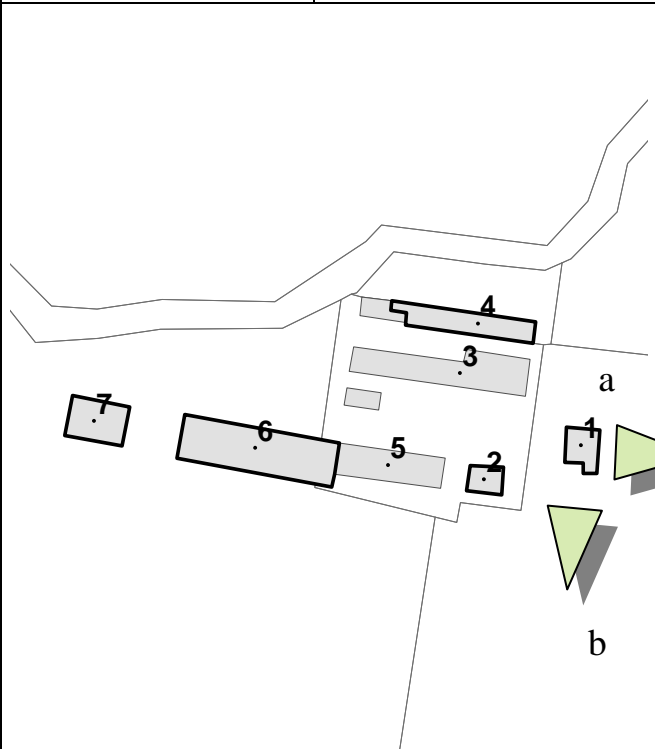
Zona E	Isolato 05
Edificio 01	
<b>Toponimo località</b>	
La Calava	
<b>Localizzazione</b>	
<b>Dati immobile</b>	
Epoca di costruzione	-
Tipo di costruzione	Palazzina
<b>Parametri edilizi</b>	
N° di piani	4
Materiali Copertura	Laterizio
Materiali Rivestimento	Intonaco
<b>Particolari elementi di distinzione dell'immobile</b>	
Valenza	-
Pertinenze e accessori	-
<b>Funzioni insediate</b>	
Agricoltura: abitazione	
<b>Stato di conservazione e utilizzo</b>	
Indice rispetto all'analisi visiva da esterno	Buono
Presenza di recenti interventi di modificazione	-
Grado di utilizzo dell'immobile	Totale



Foto a



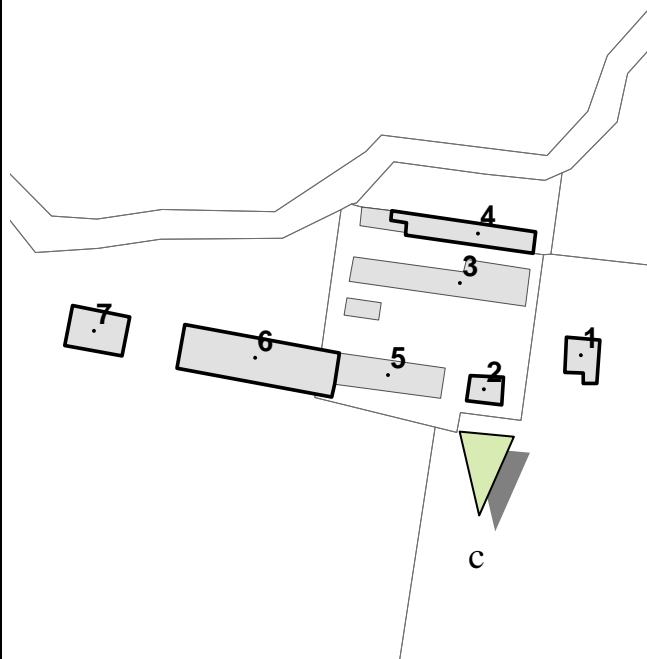
Foto b



<b>Zona E</b>		<b>Isolato 05</b>	
<b>Edificio 02</b>			
<b>Toponimo località</b>			
La Calava			
<b>Localizzazione</b>			
<b>Dati immobile</b>			
Epoca di costruzione		-	
Tipo di costruzione		Fienile	
<b>Parametri edilizi</b>			
N° di piani		2	
Materiali Copertura		Laterizio	
Materiali Rivestimento		Mattoni	
<b>Particolari elementi di distinzione dell'immobile</b>			
Valenza		-	
Pertinenze e accessori		-	
<b>Funzioni insediate</b>			
Ricovero mezzi e attrezzature			
<b>Stato di conservazione e utilizzo</b>			
Indice rispetto all'analisi visiva da esterno		Buono	
Presenza di recenti interventi di modificazione		-	
Grado di utilizzo dell'immobile		Totale	



Foto c



Zona E	Isolato 05	
Edificio 03		
<b>Toponimo località</b>		
La Calava		
<b>Localizzazione</b>		
<b>Dati immobile</b>		
Epoca di costruzione	-	
Tipo di costruzione	Deposito rurale	
<b>Parametri edilizi</b>		
N° di piani	2	
Materiali Copertura	Laterizio	
Materiali Rivestimento	Mattoni	
<b>Particolari elementi di distinzione dell'immobile</b>		
Valenza	-	
Pertinenze e accessori	-	
<b>Funzioni insediate</b>		
Ricovero mezzi e attrezzature		
<b>Stato di conservazione e utilizzo</b>		
Indice rispetto all'analisi visiva da esterno	Buono	
Presenza di recenti interventi di modificazione	-	
Grado di utilizzo dell'immobile	Totale	

Zona E		Isolato 05	
Edificio 04			
<b>Toponimo località</b>			
La Calava			
<b>Localizzazione</b>			
<b>Dati immobile</b>			
Epoca di costruzione	-		
Tipo di costruzione	Deposito rurale		
<b>Parametri edilizi</b>			
N° di piani	2		
Materiali Copertura	Laterizio		
Materiali Rivestimento	Mattoni		
<b>Particolari elementi di distinzione dell'immobile</b>			
Valenza	-		
Pertinenze e accessori	-		
<b>Funzioni insediate</b>			
Ricovero mezzi e attrezzature			
<b>Stato di conservazione e utilizzo</b>			
Indice rispetto all'analisi visiva da esterno	Buono		
Presenza di recenti interventi di modificazione	-		
Grado di utilizzo dell'immobile	Totale		

Zona E		Isolato 05	
Edificio 05			
<b>Toponimo località</b>			
La Calava			
<b>Localizzazione</b>			
<b>Dati immobile</b>			
Epoca di costruzione	-		
Tipo di costruzione	Fienile		
<b>Parametri edilizi</b>			
N° di piani	2		
Materiali Copertura	Laterizio		
Materiali Rivestimento	Mattoni		
<b>Particolari elementi di distinzione dell'immobile</b>			
Valenza	-		
Pertinenze e accessori	-		
<b>Funzioni insediate</b>			
Ricovero mezzi e attrezzature			
<b>Stato di conservazione e utilizzo</b>			
Indice rispetto all'analisi visiva da esterno	Buono		
Presenza di recenti interventi di modificazione	-		
Grado di utilizzo dell'immobile	Totale		

Zona E	Isolato 05	
Edificio 06		
<b>Toponimo località</b>		
La Calava		
<b>Localizzazione</b>		
<b>Dati immobile</b>		
Epoca di costruzione	-	
Tipo di costruzione	Capannone prefabbricato	
<b>Parametri edilizi</b>		
N° di piani	1	
Materiali Copertura	Cemento	
Materiali Rivestimento	Prefabbricato	
<b>Particolari elementi di distinzione dell'immobile</b>		
Valenza	-	
Pertinenze e accessori	-	
<b>Funzioni insediate</b>		
Allevamento		
<b>Stato di conservazione e utilizzo</b>		
Indice rispetto all'analisi visiva da esterno	Buono	
Presenza di recenti interventi di modificazione	-	
Grado di utilizzo dell'immobile	Totale	

Zona E	Isolato 05	
Edificio 07		
<b>Toponimo località</b>		
La Calava		
<b>Localizzazione</b>		
<b>Dati immobile</b>		
Epoca di costruzione	-	
Tipo di costruzione	Capannone non prefabbricato	
<b>Parametri edilizi</b>		
N° di piani	1	
Materiali Copertura	Cemento	
Materiali Rivestimento	Intonaco	
<b>Particolari elementi di distinzione dell'immobile</b>		
Valenza	-	
Pertinenze e accessori	-	
<b>Funzioni insediate</b>		
Ricovero mezzi e attrezzature		
<b>Stato di conservazione e utilizzo</b>		
Indice rispetto all'analisi visiva da esterno	Buono	
Presenza di recenti interventi di modificazione	-	
Grado di utilizzo dell'immobile	Totale	



## Zona E – Isolato 06



Base Catastale 1:2000



Ortofoto


<b>Zona E</b>	<b>Isolato 06</b>
<b>Edificio 1</b>	
<b>Toponimo località</b>	
<b>Localizzazione</b>	
Lungo strada prov. per Godi	
<b>Dati immobile</b>	
Epoca di costruzione	'40
Tipo di costruzione	Capannone non prefabbricato
<b>Parametri edilizi</b>	
N° di piani	1
Materiali Copertura	Laterizio
Materiali Rivestimento	Mattoni
<b>Particolari elementi di distinzione dell'immobile</b>	
Valenza	-
Pertinenze e accessori	-
<b>Funzioni insediate</b>	
Industria	
<b>Stato di conservazione e utilizzo</b>	
Indice rispetto all'analisi visiva da esterno	Buono
Presenza di recenti interventi di modificazione	-
Grado di utilizzo dell'immobile	Totale
	



Foto a

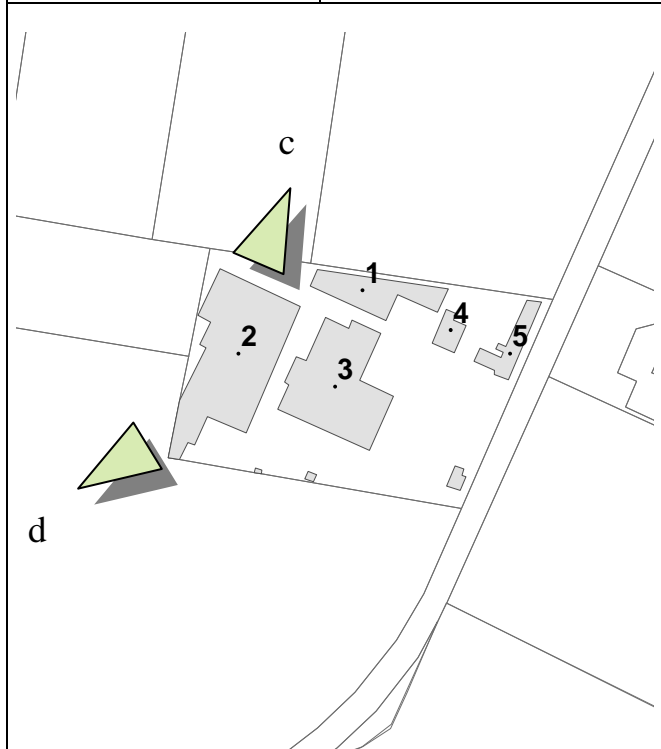
<b>Zona E</b>		<b>Isolato 06</b>	
<b>Edificio 2</b>			
<b>Toponimo località</b>			
<b>Localizzazione</b>			
Lungo strada prov. per Godi			
<b>Dati immobile</b>			
Epoca di costruzione	'40		
Tipo di costruzione	Capannone non prefabbricato		
<b>Parametri edilizi</b>			
N° di piani	1		
Materiali Copertura	Laterizio		
Materiali Rivestimento	Mattoni		
<b>Particolari elementi di distinzione dell'immobile</b>			
Valenza	-		
Pertinenze e accessori	-		
<b>Funzioni insediate</b>			
Industria			
<b>Stato di conservazione e utilizzo</b>			
Indice rispetto all'analisi visiva da esterno	Buono		
Presenza di recenti interventi di modificazione	-		
Grado di utilizzo dell'immobile	Totale		



Foto c



Foto d




<b>Zona E</b>		<b>Isolato 06</b>	
<b>Edificio 3</b>			
<b>Toponimo località</b>			
<b>Localizzazione</b>			
Lungo strada prov. per Godi			
<b>Dati immobile</b>			
Epoca di costruzione	'40		
Tipo di costruzione	Capannone prefabbricato		
<b>Parametri edilizi</b>			
N° di piani	1		
Materiali Copertura	Cemento		
Materiali Rivestimento	Prefabbricato		
<b>Particolari elementi di distinzione dell'immobile</b>			
Valenza	-		
Pertinenze e accessori	-		
<b>Funzioni insediate</b>			
Industria			
<b>Stato di conservazione e utilizzo</b>			
Indice rispetto all'analisi visiva da esterno	Buono		
Presenza di recenti interventi di modificazione	-		
Grado di utilizzo dell'immobile	Totale		
			



Foto e

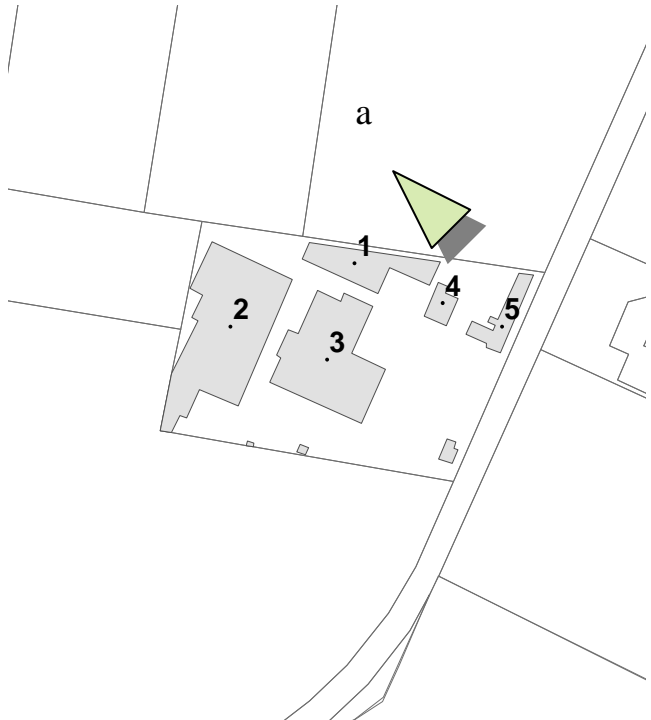
<b>Zona E</b>		<b>Isolato 06</b>	
<b>Edificio 4</b>			
<b>Toponimo località</b>			
<b>Localizzazione</b>			
Lungo strada prov. per Godi			
<b>Dati immobile</b>			
Epoca di costruzione	'40		
Tipo di costruzione	Palazzina		
<b>Parametri edilizi</b>			
N° di piani	2		
Materiali Copertura	Laterizio		
Materiali Rivestimento	Intonaco		
<b>Particolari elementi di distinzione dell'immobile</b>			
Valenza	-		
Pertinenze e accessori	-		
<b>Funzioni insediate</b>			
Industria			
<b>Stato di conservazione e utilizzo</b>			
Indice rispetto all'analisi visiva da esterno	Buono		
Presenza di recenti interventi di modificazione	-		
Grado di utilizzo dell'immobile	Totale		
			



Foto a

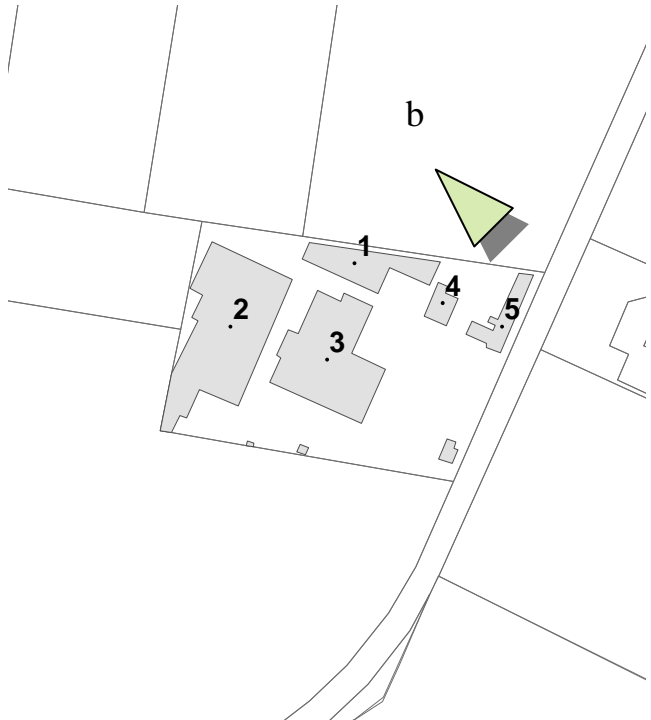
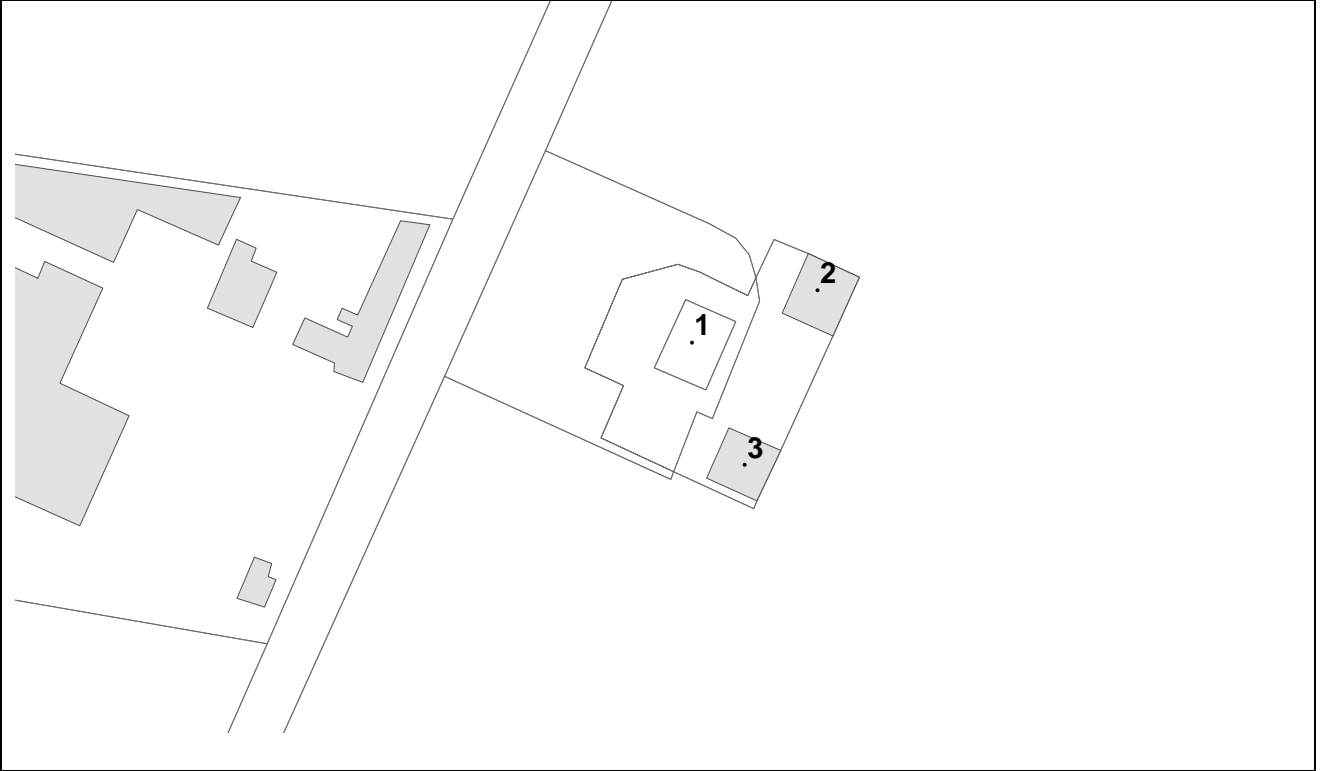
<b>Zona E</b>		<b>Isolato 06</b>	
<b>Edificio 5</b>			
<b>Toponimo località</b>			
<b>Localizzazione</b>			
Lungo strada prov. per Godi			
<b>Dati immobile</b>			
Epoca di costruzione	'40		
Tipo di costruzione	Casa colonica		
<b>Parametri edilizi</b>			
N° di piani	2		
Materiali Copertura	Laterizio		
Materiali Rivestimento	Intonaco		
<b>Particolari elementi di distinzione dell'immobile</b>			
Valenza	-		
Pertinenze e accessori	-		
<b>Funzioni insediate</b>			
Industria			
<b>Stato di conservazione e utilizzo</b>			
Indice rispetto all'analisi visiva da esterno	Buono		
Presenza di recenti interventi di modificazione	-		
Grado di utilizzo dell'immobile	Totale		
			



Foto b

## Zona E – Isolato 07



Base Catastale 1:1000



Ortofoto

<b>Zona E</b>		<b>Isolato 07</b>	
<b>Edificio 1</b>			
<b>Toponimo località</b>			
Ca' Bianca			
<b>Localizzazione</b>			
<b>Dati immobile</b>			
Epoca di costruzione		'900	
Tipo di costruzione		Casa colonica	
<b>Parametri edilizi</b>			
N° di piani		2+sottotetto	
Materiali Copertura		Laterizio	
Materiali Rivestimento		Pietra	
<b>Particolari elementi di distinzione dell'immobile</b>			
Valenza		-	
Pertinenze e accessori		-	
<b>Funzioni insediate</b>			
Residenziale			
<b>Stato di conservazione e utilizzo</b>			
Indice rispetto all'analisi visiva da esterno		Ottimo	
Presenza di recenti interventi di modificazione		-	
Grado di utilizzo dell'immobile		Totale	
<p>The diagram is a site plan showing a central building labeled '1'. To its left is a road. To its right are two other buildings labeled '2' and '3'. Four green triangles with shadows are placed around building 1, labeled 'a', 'b', 'c', and 'd', indicating specific viewpoints for the photographs. 'a' is to the left, 'b' is to the right, 'c' is to the right and slightly behind, and 'd' is to the left and slightly behind.</p>			



Foto a



Foto b



Foto c



Foto d



<b>Zona E</b>	<b>Isolato 07</b>
<b>Edificio 2</b>	
<b>Toponimo località</b>	
Ca' Bianca	
<b>Localizzazione</b>	
<b>Dati immobile</b>	
Epoca di costruzione	'900
Tipo di costruzione	Casa colonica +stallafienile
<b>Parametri edilizi</b>	
N° di piani	2
Materiali Copertura	Laterizio
Materiali Rivestimento	Intonaco
<b>Particolari elementi di distinzione dell'immobile</b>	
Valenza	-
Pertinenze e accessori	-
<b>Funzioni insediate</b>	
Agricoltura: abitazione+ricovero mezzi attrezzature	
<b>Stato di conservazione e utilizzo</b>	
Indice rispetto all'analisi visiva da esterno	Sufficiente
Presenza di recenti interventi di modificazione	-
Grado di utilizzo dell'immobile	Totale

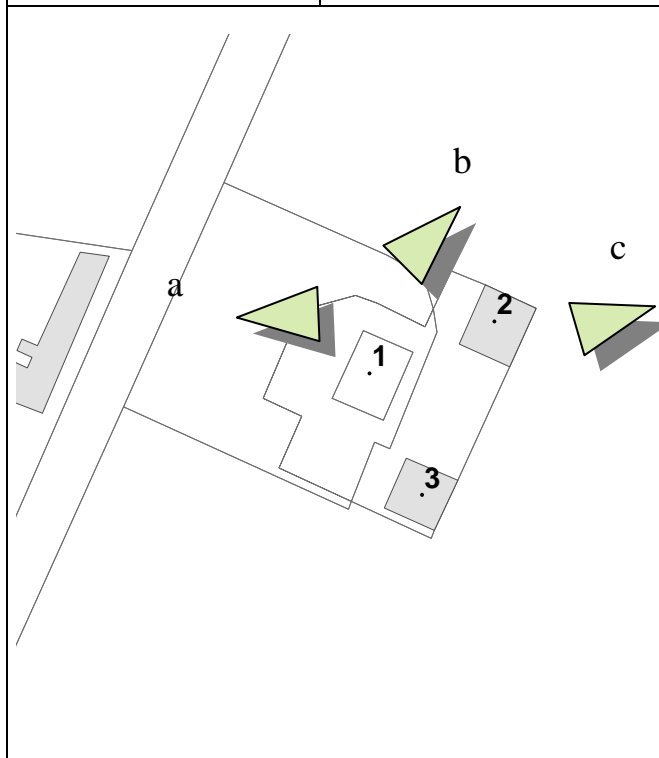


Foto a



Foto b



Foto c

<b>Zona E</b>		<b>Isolato 07</b>	
<b>Edificio 3</b>			
<b>Toponimo località</b>			
Ca' Bianca			
<b>Localizzazione</b>			
<b>Dati immobile</b>			
Epoca di costruzione	'900		
Tipo di costruzione	Casa colonica +stallafienile		
<b>Parametri edilizi</b>			
N° di piani	2		
Materiali Copertura	Laterizio		
Materiali Rivestimento	Intonaco		
<b>Particolari elementi di distinzione dell'immobile</b>			
Valenza	-		
Pertinenze e accessori	-		
<b>Funzioni insediate</b>			
Agricoltura: abitazione+ricovero mezzi attrezzature			
<b>Stato di conservazione e utilizzo</b>			
Indice rispetto all'analisi visiva da esterno	Sufficiente		
Presenza di recenti interventi di modificazione	-		
Grado di utilizzo dell'immobile	Totale		



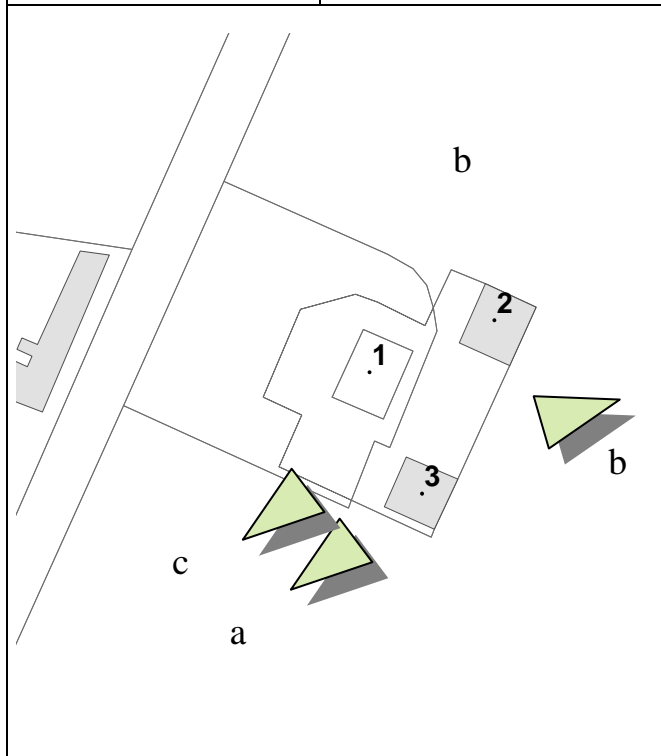
Foto a



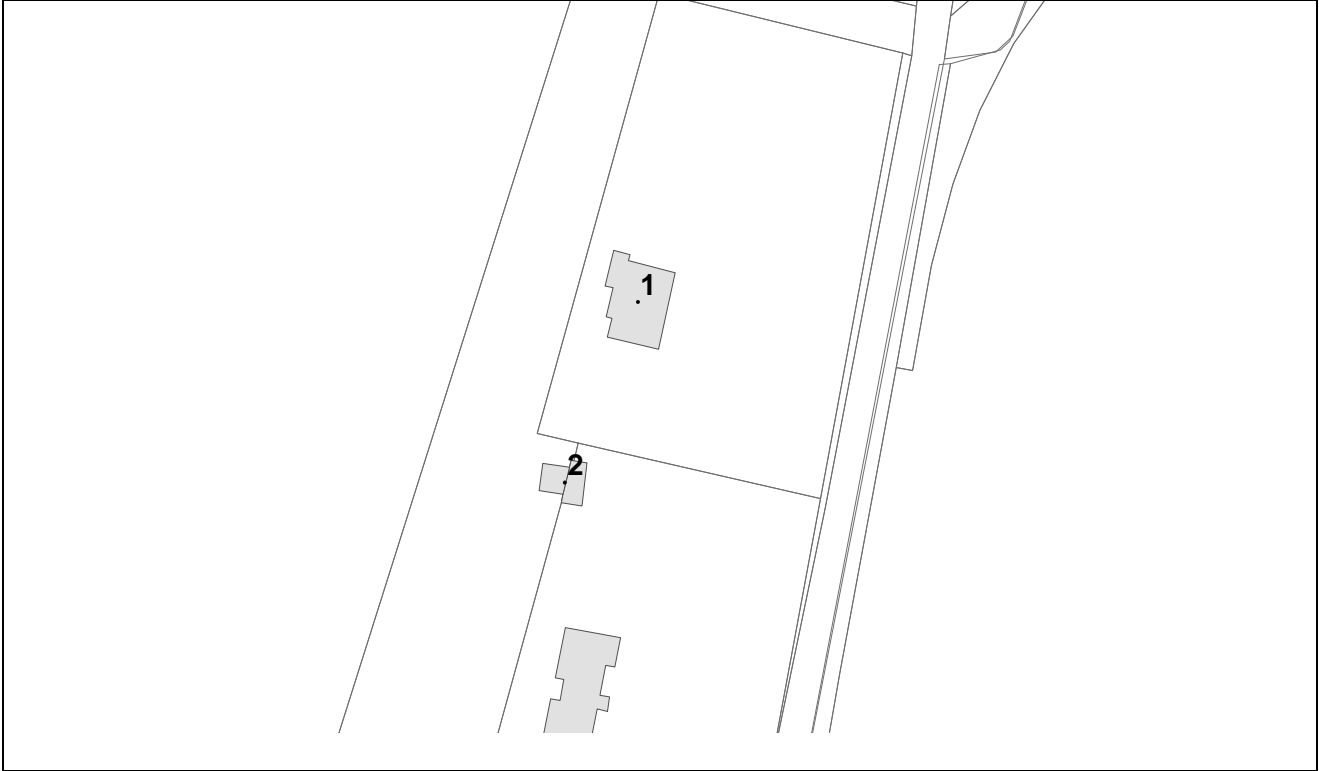
Foto b



Foto c



## Zona E – Isolato 08



Base Catastale 1:1000



Ortofoto

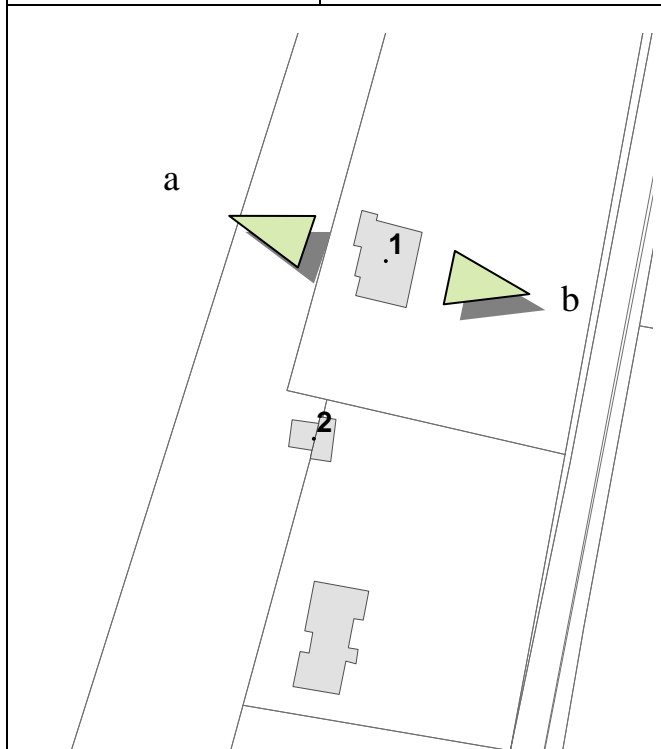
<b>Zona E</b>		<b>Isolato 08</b>	
<b>Edificio 1</b>			
<b>Toponimo località</b>			
<b>Localizzazione</b>			
Lungo strada provinciale per Godi			
<b>Dati immobile</b>			
Epoca di costruzione	'90		
Tipo di costruzione	Villa		
<b>Parametri edilizi</b>			
N° di piani	2		
Materiali Copertura	Laterizio		
Materiali Rivestimento	Intonaco		
<b>Particolari elementi di distinzione dell'immobile</b>			
Valenza	-		
Pertinenze e accessori	-		
<b>Funzioni insediate</b>			
Residenziale			
<b>Stato di conservazione e utilizzo</b>			
Indice rispetto all'analisi visiva da esterno	Ottimo		
Presenza di recenti interventi di modificazione	-		
Grado di utilizzo dell'immobile	Totale		



Foto a



Foto b

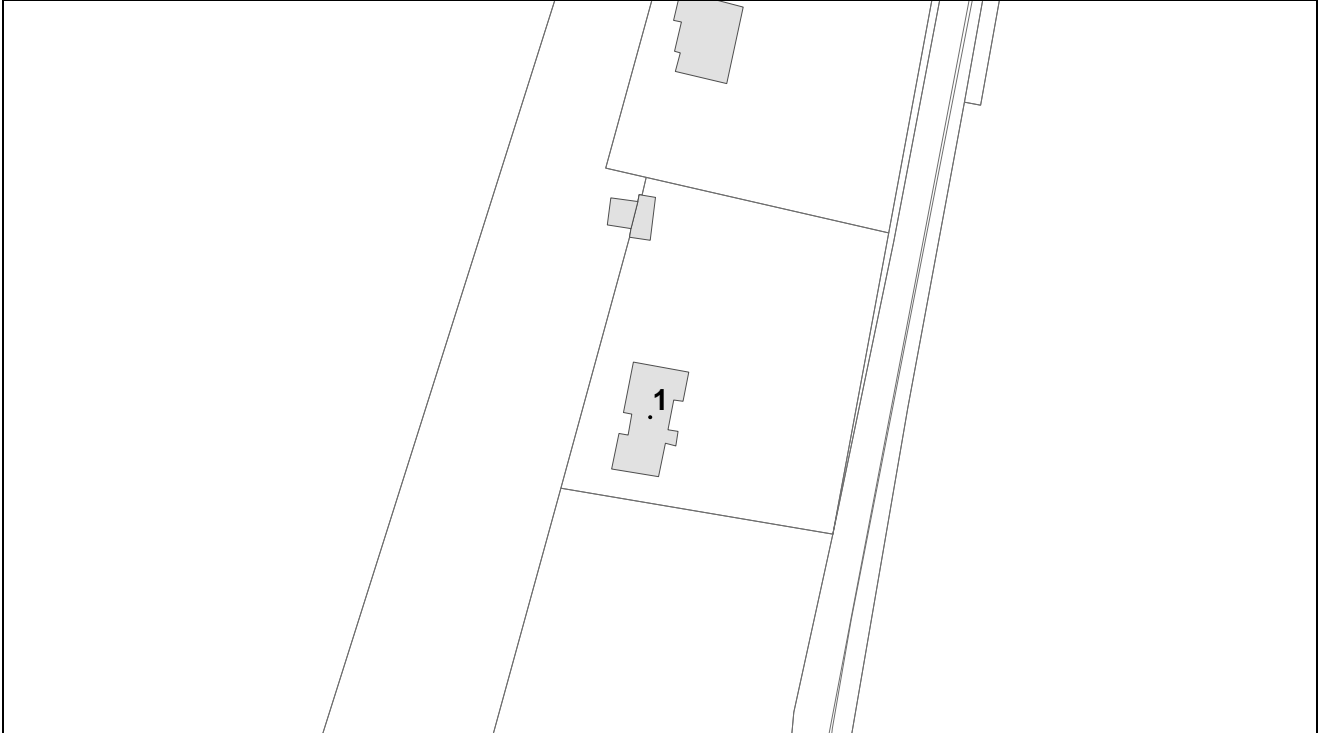


<b>Zona E</b>		<b>Isolato 08</b>	
<b>Edificio 2</b>			
<b>Toponimo località</b>			
<b>Localizzazione</b>			
Lungo strada provinciale per Godi			
<b>Dati immobile</b>			
Epoca di costruzione	'90		
Tipo di costruzione	Box		
<b>Parametri edilizi</b>			
N° di piani	1		
Materiali Copertura	Laterizio		
Materiali Rivestimento	Intonaco		
<b>Particolari elementi di distinzione dell'immobile</b>			
Valenza	-		
Pertinenze e accessori	-		
<b>Funzioni insediate</b>			
Ricovero mezzi			
<b>Stato di conservazione e utilizzo</b>			
Indice rispetto all'analisi visiva da esterno	Ottimo		
Presenza di recenti interventi di modificazione	-		
Grado di utilizzo dell'immobile	Totale		



Foto c

## Zona E – Isolato 09



Base Catastale 1:1000



Ortofoto

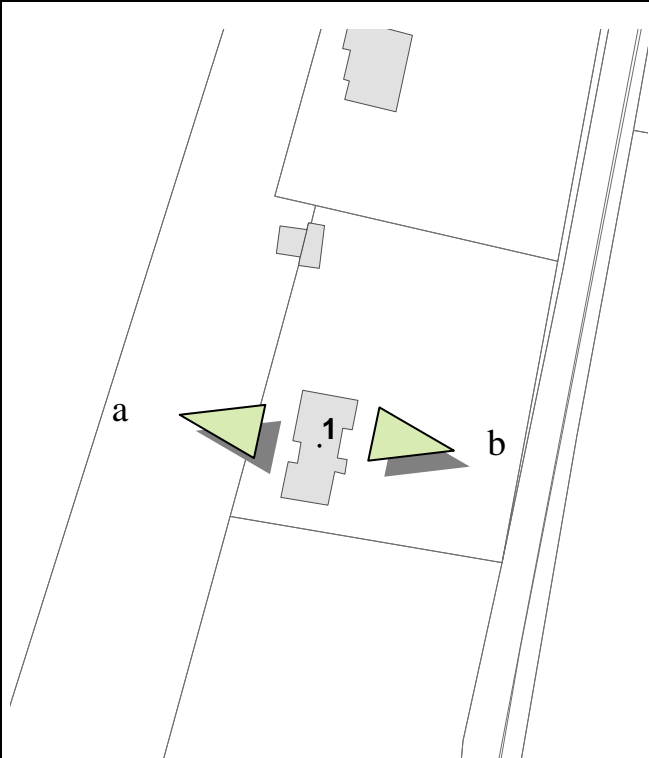
<b>Zona E</b>		<b>Isolato 09</b>	
<b>Edificio 1</b>			
<b>Toponimo località</b>			
<b>Localizzazione</b>			
Lungo strada provinciale per Godi			
<b>Dati immobile</b>			
Epoca di costruzione		'90	
Tipo di costruzione		Villa	
<b>Parametri edilizi</b>			
N° di piani		1	
Materiali Copertura		Laterizio	
Materiali Rivestimento		Intonaco	
<b>Particolari elementi di distinzione dell'immobile</b>			
Valenza		-	
Pertinenze e accessori		-	
<b>Funzioni insediate</b>			
Residenziale			
<b>Stato di conservazione e utilizzo</b>			
Indice rispetto all'analisi visiva da esterno		Buono	
Presenza di recenti interventi di modificazione		-	
Grado di utilizzo dell'immobile		Totale	
			



Foto a



Foto b

## Zona E – Isolato 10



Base Catastale 1:2000



Ortofoto



Zona E	Isolato 10	
Edificio 1		
<b>Toponimo località</b>		
C. Canala		
<b>Localizzazione</b>		
Lungo strada provinciale per Godi		
<b>Dati immobile</b>		
Epoca di costruzione	-	
Tipo di costruzione	Villa	
<b>Parametri edilizi</b>		
N° di piani	1	
Materiali Copertura	Laterizio	
Materiali Rivestimento	Intonaco	
<b>Particolari elementi di distinzione dell'immobile</b>		
Valenza	-	
Pertinenze e accessori	-	
<b>Funzioni insediate</b>		
Residenziale		
<b>Stato di conservazione e utilizzo</b>		
Indice rispetto all'analisi visiva da esterno	Buono	
Presenza di recenti interventi di modificazione	-	
Grado di utilizzo dell'immobile	Totale	

Zona E		Isolato 10	
Edificio 2			
<b>Toponimo località</b>			
C. Canala			
<b>Localizzazione</b>			
Lungo strada provinciale per Godi			
<b>Dati immobile</b>			
Epoca di costruzione		-	
Tipo di costruzione		Capannone prefabbricato	
<b>Parametri edilizi</b>			
N° di piani		1	
Materiali Copertura		Cemento	
Materiali Rivestimento		Prefabbricato	
<b>Particolari elementi di distinzione dell'immobile</b>			
Valenza		-	
Pertinenze e accessori		-	
<b>Funzioni insediate</b>			
Ricovero mezzi e attrezzature			
<b>Stato di conservazione e utilizzo</b>			
Indice rispetto all'analisi visiva da esterno		Buono	
Presenza di recenti interventi di modificazione		-	
Grado di utilizzo dell'immobile		Totale	



Foto i

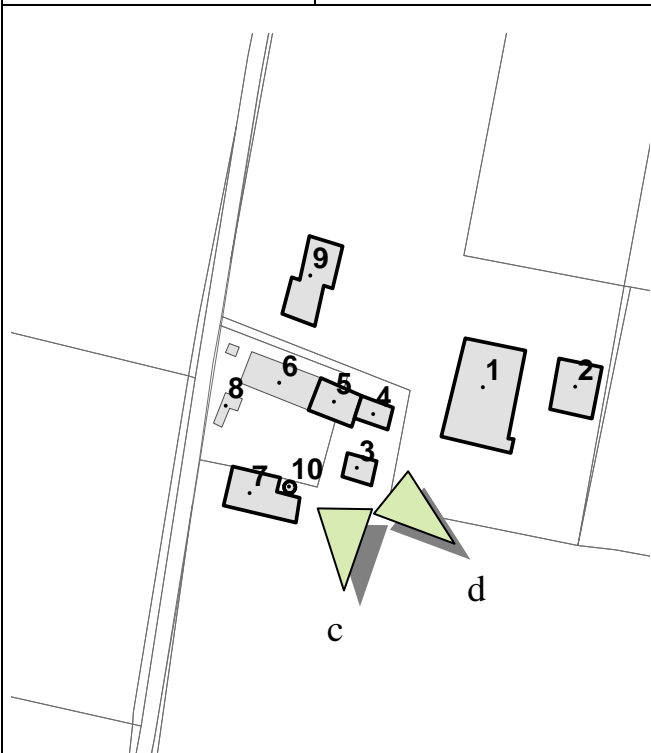
Zona E	Isolato 10
Edificio 3	
<b>Toponimo località</b>	
C. Canala	
<b>Localizzazione</b>	
Lungo strada provinciale per Godi	
<b>Dati immobile</b>	
Epoca di costruzione	-
Tipo di costruzione	Casa colonica
<b>Parametri edilizi</b>	
N° di piani	2
Materiali Copertura	Laterizio
Materiali Rivestimento	Intonaco
<b>Particolari elementi di distinzione dell'immobile</b>	
Valenza	-
Pertinenze e accessori	-
<b>Funzioni insediate</b>	
Residenziale	
<b>Stato di conservazione e utilizzo</b>	
Indice rispetto all'analisi visiva da esterno	Buono
Presenza di recenti interventi di modificazione	-
Grado di utilizzo dell'immobile	Totale



Foto c



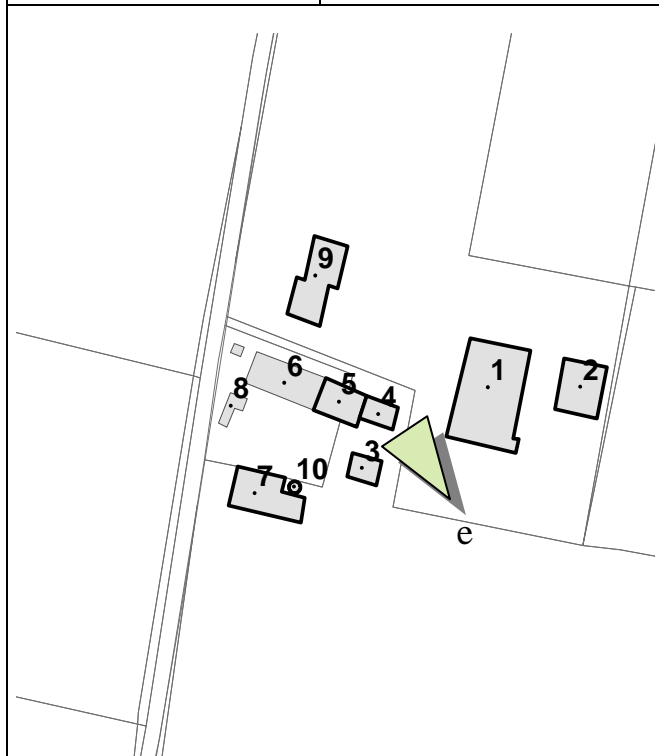
Foto d



<b>Zona E</b>		<b>Isolato 10</b>	
<b>Edificio 4</b>			
<b>Toponimo località</b>			
C. Canala			
<b>Localizzazione</b>			
Lungo strada provinciale per Godi			
<b>Dati immobile</b>			
Epoca di costruzione		-	
Tipo di costruzione		Casa colonica	
<b>Parametri edilizi</b>			
N° di piani		2	
Materiali Copertura		Laterizio	
Materiali Rivestimento		Intonaco	
<b>Particolari elementi di distinzione dell'immobile</b>			
Valenza		-	
Pertinenze e accessori		-	
<b>Funzioni insediate</b>			
Residenziale			
<b>Stato di conservazione e utilizzo</b>			
Indice rispetto all'analisi visiva da esterno		Buono	
Presenza di recenti interventi di modificazione		-	
Grado di utilizzo dell'immobile		Totale	



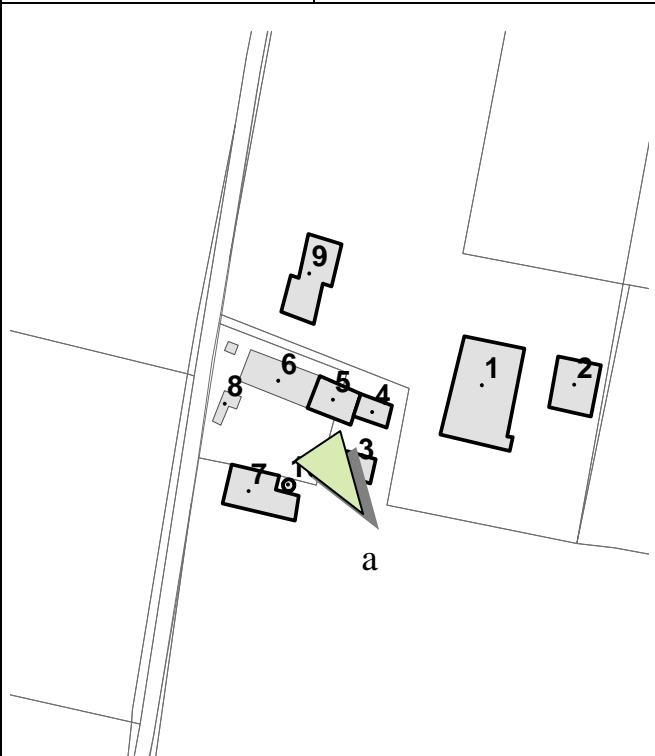
Foto e





Zona E		Isolato 10	
Edificio 5			
<b>Toponimo località</b>			
C. Canala			
<b>Localizzazione</b>			
Lungo strada provinciale per Godi			
<b>Dati immobile</b>			
Epoca di costruzione		-	
Tipo di costruzione		Portici	
<b>Parametri edilizi</b>			
N° di piani		1	
Materiali Copertura		Laterizio	
Materiali Rivestimento		Mattoni	
<b>Particolari elementi di distinzione dell'immobile</b>			
Valenza		-	
Pertinenze e accessori		-	
<b>Funzioni insediate</b>			
Ricovero mezzi e attrezzature			
<b>Stato di conservazione e utilizzo</b>			
Indice rispetto all'analisi visiva da esterno		Sufficiente	
Presenza di recenti interventi di modificazione		-	
Grado di utilizzo dell'immobile		Totale	



Foto a



Zona E	Isolato 10	
Edificio 6		
<b>Toponimo località</b>		
C. Canala		
<b>Localizzazione</b>		
Lungo strada provinciale per Godi		
<b>Dati immobile</b>		
Epoca di costruzione	-	
Tipo di costruzione	Portici	
<b>Parametri edilizi</b>		
N° di piani	2	
Materiali Copertura	Laterizio	
Materiali Rivestimento	Mattoni	
<b>Particolari elementi di distinzione dell'immobile</b>		
Valenza	-	
Pertinenze e accessori	-	
<b>Funzioni insediate</b>		
Ricovero mezzi e attrezzature		
<b>Stato di conservazione e utilizzo</b>		
Indice rispetto all'analisi visiva da esterno	Sufficiente	
Presenza di recenti interventi di modificazione	-	
Grado di utilizzo dell'immobile	Totale	
		
		 Foto a

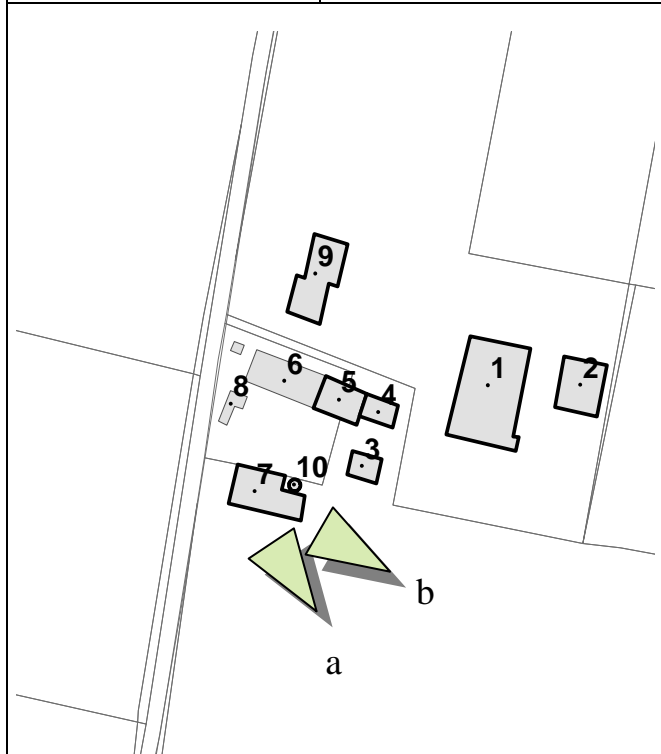
Zona E	Isolato 10
Edificio 7	
<b>Toponimo località</b>	
C. Canala	
<b>Localizzazione</b>	
Lungo strada provinciale per Godi	
<b>Dati immobile</b>	
Epoca di costruzione	-
Tipo di costruzione	Capannone non prefabbricato
<b>Parametri edilizi</b>	
N° di piani	1
Materiali Copertura	Cemento
Materiali Rivestimento	Mattoni
<b>Particolari elementi di distinzione dell'immobile</b>	
Valenza	-
Pertinenze e accessori	-
<b>Funzioni insediate</b>	
Ricovero mezzi e attrezzature	
<b>Stato di conservazione e utilizzo</b>	
Indice rispetto all'analisi visiva da esterno	Sufficiente
Presenza di recenti interventi di modificazione	-
Grado di utilizzo dell'immobile	Totale



Foto a



Foto b



Zona E	Isolato 10	
Edificio 8		
<b>Toponimo località</b>		
C. Canala		
<b>Localizzazione</b>		
Lungo strada provinciale per Godi		
<b>Dati immobile</b>		
Epoca di costruzione	-	
Tipo di costruzione	Portici	
<b>Parametri edilizi</b>		
N° di piani	1	
Materiali Copertura	Laterizio	
Materiali Rivestimento	Mattoni	
<b>Particolari elementi di distinzione dell'immobile</b>		
Valenza	-	
Pertinenze e accessori	-	
<b>Funzioni insediate</b>		
Ricovero mezzi e attrezzature		
<b>Stato di conservazione e utilizzo</b>		
Indice rispetto all'analisi visiva da esterno	Sufficiente	
Presenza di recenti interventi di modificazione	-	
Grado di utilizzo dell'immobile	Totale	



Zona E	Isolato 10
Edificio 9	
<b>Toponimo località</b>	
C. Canala	
<b>Localizzazione</b>	
Lungo strada provinciale per Godi	
<b>Dati immobile</b>	
Epoca di costruzione	-
Tipo di costruzione	Palazzina
<b>Parametri edilizi</b>	
N° di piani	2
Materiali Copertura	Laterizio
Materiali Rivestimento	Intonaco
<b>Particolari elementi di distinzione dell'immobile</b>	
Valenza	-
Pertinenze e accessori	-
<b>Funzioni insediate</b>	
Residenziale	
<b>Stato di conservazione e utilizzo</b>	
Indice rispetto all'analisi visiva da esterno	Buono
Presenza di recenti interventi di modificazione	-
Grado di utilizzo dell'immobile	Totale

Zona E	Isolato 10
Edificio 10	
<b>Toponimo località</b>	
C. Canala	
<b>Localizzazione</b>	
Lungo strada provinciale per Godi	
<b>Dati immobile</b>	
Epoca di costruzione	-
Tipo di costruzione	Silos
<b>Parametri edilizi</b>	
N° di piani	1
Materiali Copertura	Cemento
Materiali Rivestimento	Mattoni
<b>Particolari elementi di distinzione dell'immobile</b>	
Valenza	-
Pertinenze e accessori	-
<b>Funzioni insediate</b>	
-	
<b>Stato di conservazione e utilizzo</b>	
Indice rispetto all'analisi visiva da esterno	Sufficiente
Presenza di recenti interventi di modificazione	-
Grado di utilizzo dell'immobile	Non in uso



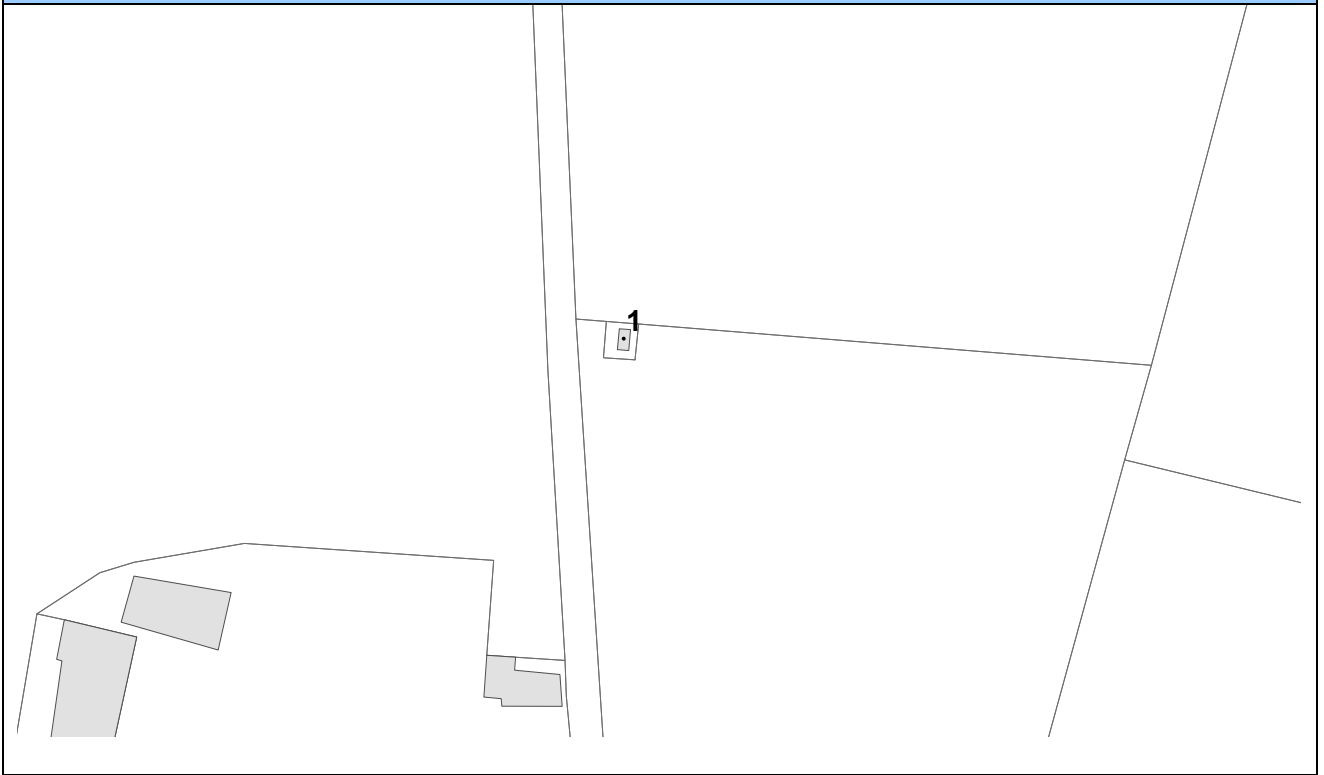
Foto a



Foto b



## Zona E – Isolato 11



Base Catastale 1:1000



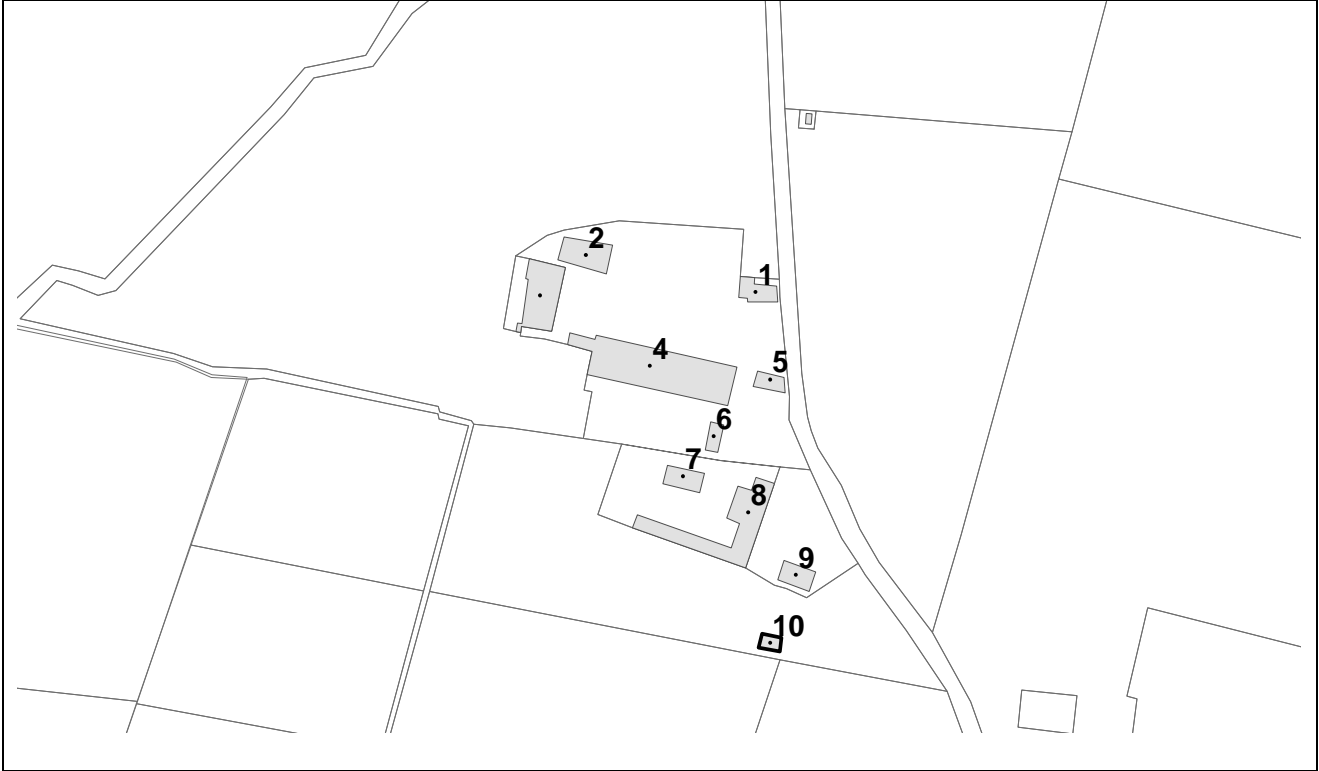
Ortofoto

<b>Zona E</b>		<b>Isolato 11</b>	
<b>Edificio 1</b>			
<b>Toponimo località</b>			
<b>Localizzazione</b>			
Lungo strada per Viustino			
<b>Dati immobile</b>			
Epoca di costruzione		-	
Tipo di costruzione		Cabina Enel	
<b>Parametri edilizi</b>			
N° di piani		1	
Materiali Copertura		Cemento	
Materiali Rivestimento		Intonaco	
<b>Particolari elementi di distinzione dell'immobile</b>			
Valenza		-	
Pertinenze e accessori		-	
<b>Funzioni insediate</b>			
-			
<b>Stato di conservazione e utilizzo</b>			
Indice rispetto all'analisi visiva da esterno		Buono	
Presenza di recenti interventi di modificazione		-	
Grado di utilizzo dell'immobile		Totale	



Foto a

## Zona E – Isolato 12



Base Catastale 1:2000



Ortofoto

<b>Zona E</b>		<b>Isolato 12</b>	
<b>Edificio 1</b>			
<b>Toponimo località</b>			
Mulazzana			
<b>Localizzazione</b>			
Lungo strada prov. per Viustino			
<b>Dati immobile</b>			
Epoca di costruzione		-	
Tipo di costruzione		Palazzina	
<b>Parametri edilizi</b>			
N° di piani		2	
Materiali Copertura		Laterizio	
Materiali Rivestimento		Intonaco	
<b>Particolari elementi di distinzione dell'immobile</b>			
Valenza		-	
Pertinenze e accessori		-	
<b>Funzioni insediate</b>			
Residenziale			
<b>Stato di conservazione e utilizzo</b>			
Indice rispetto all'analisi visiva da esterno		Insufficiente	
Presenza di recenti interventi di modificazione		-	
Grado di utilizzo dell'immobile		Non in uso	



Foto a



Foto c



Foto d

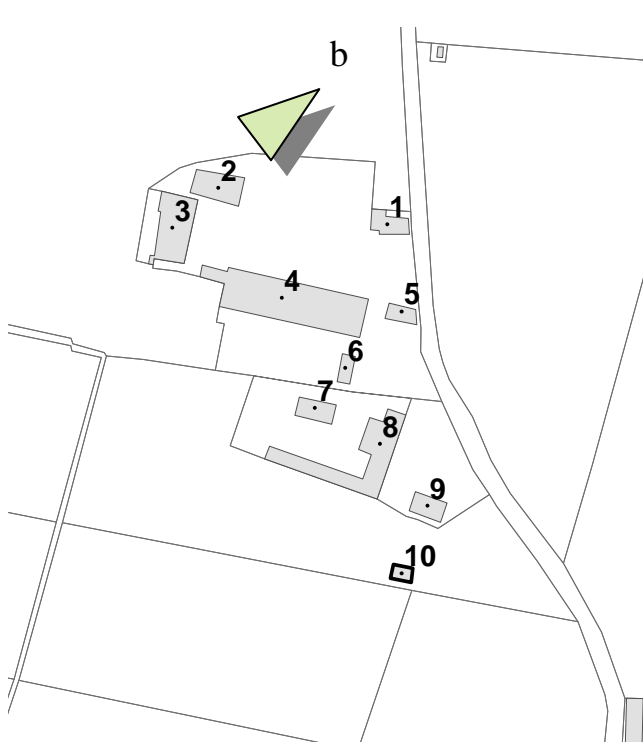
<b>Zona E</b>		<b>Isolato 12</b>	
<b>Edificio 2</b>			
<b>Toponimo località</b>			
Mulazzana			
<b>Localizzazione</b>			
Lungo strada prov. per Viustino			
<b>Dati immobile</b>			
Epoca di costruzione		-	
Tipo di costruzione		Palazzina	
<b>Parametri edilizi</b>			
N° di piani		2	
Materiali Copertura		Laterizio	
Materiali Rivestimento		Intonaco	
<b>Particolari elementi di distinzione dell'immobile</b>			
Valenza		-	
Pertinenze e accessori		-	
<b>Funzioni insediate</b>			
-			
<b>Stato di conservazione e utilizzo</b>			
Indice rispetto all'analisi visiva da esterno		Sufficiente	
Presenza di recenti interventi di modificazione		-	
Grado di utilizzo dell'immobile		Non in uso	
			



Foto b

Zona E		Isolato 12	
Edificio 3			
<b>Toponimo località</b>			
Mulazzana			
<b>Localizzazione</b>			
Lungo strada prov. per Viustino			
<b>Dati immobile</b>			
Epoca di costruzione		-	
Tipo di costruzione		Casa colonica	
<b>Parametri edilizi</b>			
N° di piani		3	
Materiali Copertura		Laterizio	
Materiali Rivestimento		Intonaco	
<b>Particolari elementi di distinzione dell'immobile</b>			
Valenza		-	
Pertinenze e accessori		-	
<b>Funzioni insediate</b>			
Agricoltura-abitazione			
<b>Stato di conservazione e utilizzo</b>			
Indice rispetto all'analisi visiva da esterno		Sufficiente	
Presenza di recenti interventi di modificazione		-	
Grado di utilizzo dell'immobile		Totale	



Foto t



Foto e





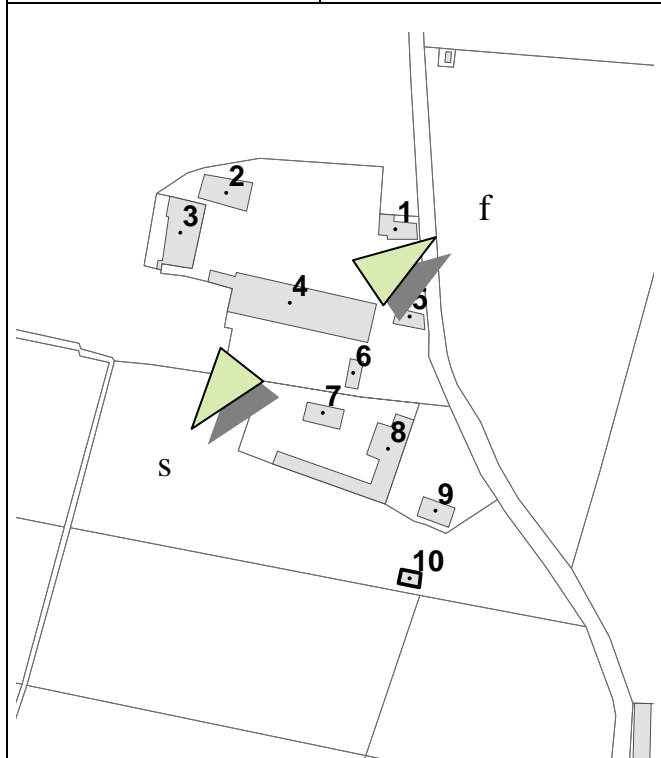
Zona E		Isolato 12	
Edificio 4			
<b>Toponimo località</b>			
Mulazzana			
<b>Localizzazione</b>			
Lungo strada prov. per Viustino			
<b>Dati immobile</b>			
Epoca di costruzione		-	
Tipo di costruzione		Portico	
<b>Parametri edilizi</b>			
N° di piani		1	
Materiali Copertura		Laterizio	
Materiali Rivestimento		Intonaco/pietra	
<b>Particolari elementi di distinzione dell'immobile</b>			
Valenza		-	
Pertinenze e accessori		-	
<b>Funzioni insediate</b>			
Ricovero mezzi e attrezzature			
<b>Stato di conservazione e utilizzo</b>			
Indice rispetto all'analisi visiva da esterno		Insufficiente	
Presenza di recenti interventi di modificazione		-	
Grado di utilizzo dell'immobile		Totale	



Foto f



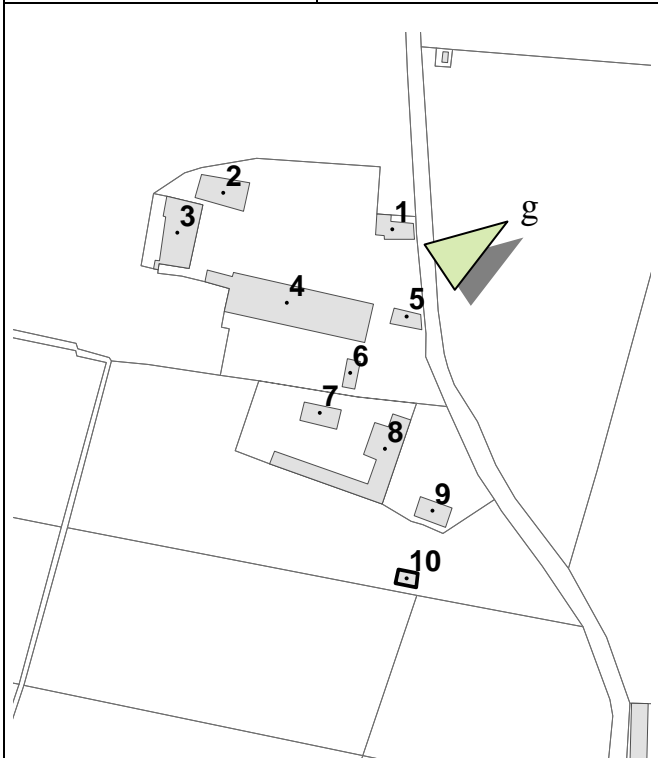
Foto s



<b>Zona E</b>		<b>Isolato 12</b>	
<b>Edificio 5</b>			
<b>Toponimo località</b>			
Mulazzana			
<b>Localizzazione</b>			
Lungo strada prov. per Viustino			
<b>Dati immobile</b>			
Epoca di costruzione		-	
Tipo di costruzione		Casa colonica	
<b>Parametri edilizi</b>			
N° di piani		1	
Materiali Copertura		Laterizio	
Materiali Rivestimento		Intonaco	
<b>Particolari elementi di distinzione dell'immobile</b>			
Valenza		-	
Pertinenze e accessori		-	
<b>Funzioni insediate</b>			
-			
<b>Stato di conservazione e utilizzo</b>			
Indice rispetto all'analisi visiva da esterno		Insufficiente	
Presenza di recenti interventi di modificazione		-	
Grado di utilizzo dell'immobile		Non in uso	



Foto g



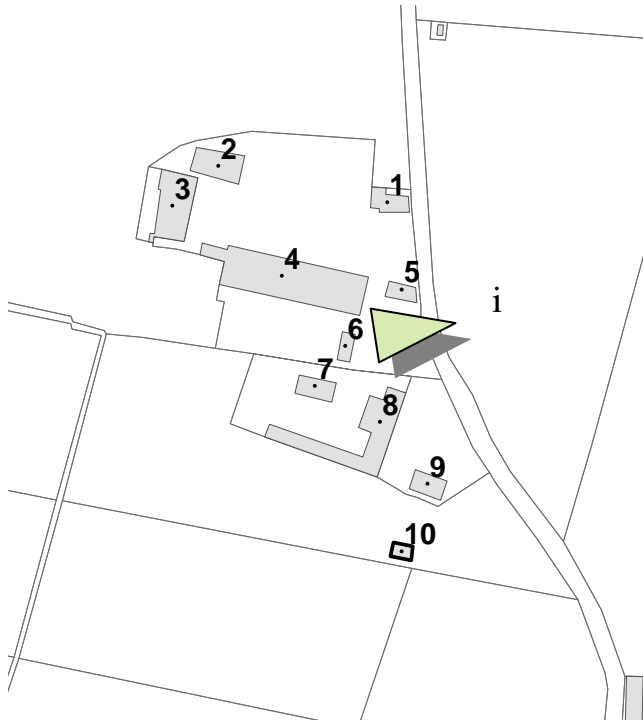
<b>Zona E</b>		<b>Isolato 12</b>	
<b>Edificio 6</b>			
<b>Toponimo località</b>			
Mulazzana			
<b>Localizzazione</b>			
Lungo strada prov. per Viustino			
<b>Dati immobile</b>			
Epoca di costruzione		-	
Tipo di costruzione		Casa colonica	
<b>Parametri edilizi</b>			
N° di piani		1	
Materiali Copertura		Laterizio	
Materiali Rivestimento		Mattoni	
<b>Particolari elementi di distinzione dell'immobile</b>			
Valenza		-	
Pertinenze e accessori		-	
<b>Funzioni insediate</b>			
-			
<b>Stato di conservazione e utilizzo</b>			
Indice rispetto all'analisi visiva da esterno		Sufficiente	
Presenza di recenti interventi di modificazione		-	
Grado di utilizzo dell'immobile		Non in uso	
			



Foto i

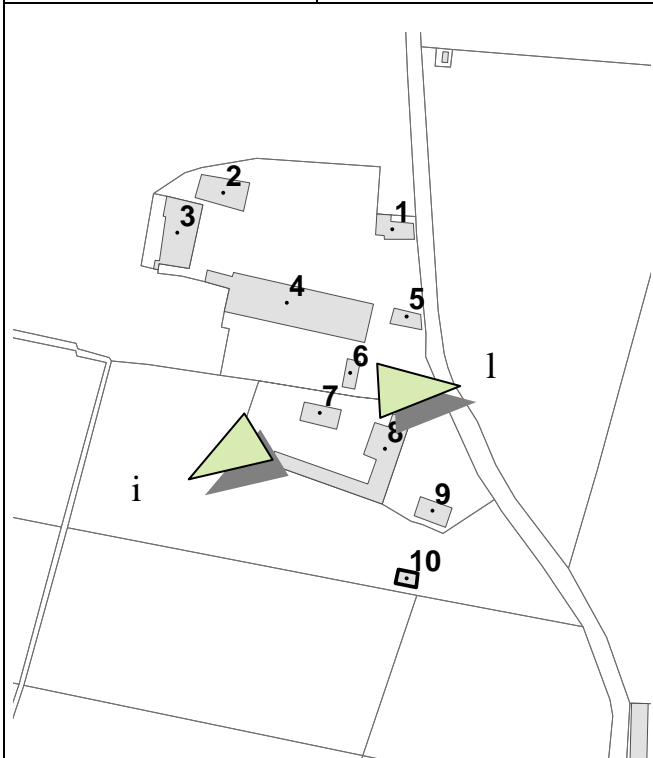
<b>Zona E</b>		<b>Isolato 12</b>	
<b>Edificio 7</b>			
<b>Toponimo località</b>			
Mulazzana			
<b>Localizzazione</b>			
Lungo strada prov. per Viustino			
<b>Dati immobile</b>			
Epoca di costruzione		-	
Tipo di costruzione		Portico/fienile	
<b>Parametri edilizi</b>			
N° di piani		1	
Materiali Copertura		Laterizio	
Materiali Rivestimento		Mattoni	
<b>Particolari elementi di distinzione dell'immobile</b>			
Valenza		-	
Pertinenze e accessori		-	
<b>Funzioni insediate</b>			
-			
<b>Stato di conservazione e utilizzo</b>			
Indice rispetto all'analisi visiva da esterno		Buono	
Presenza di recenti interventi di modificazione		-	
Grado di utilizzo dell'immobile		Parziale	



Foto l



Foto r



<b>Zona E</b>		<b>Isolato 12</b>	
<b>Edificio 8</b>			
<b>Toponimo località</b>			
Mulazzana			
<b>Localizzazione</b>			
Lungo strada prov. per Viustino			
<b>Dati immobile</b>			
Epoca di costruzione		-	
Tipo di costruzione		Casa colonica	
<b>Parametri edilizi</b>			
N° di piani		2	
Materiali Copertura		Laterizio	
Materiali Rivestimento		Mattoni/intonaco	
<b>Particolari elementi di distinzione dell'immobile</b>			
Valenza		-	
Pertinenze e accessori		-	
<b>Funzioni insediate</b>			
-			
<b>Stato di conservazione e utilizzo</b>			
Indice rispetto all'analisi visiva da esterno		-	
Presenza di recenti interventi di modificazione		Ristrutturazione	
Grado di utilizzo dell'immobile		Parziale	



Foto l



Foto q



Foto r

Zona E		Isolato 12	
Edificio 9			
<b>Toponimo località</b>			
Mulazzana			
<b>Localizzazione</b>			
Lungo strada prov. per Viustino			
<b>Dati immobile</b>			
Epoca di costruzione		-	
Tipo di costruzione		Casa colonica	
<b>Parametri edilizi</b>			
N° di piani		2	
Materiali Copertura		Laterizio	
Materiali Rivestimento		Intonaco	
<b>Particolari elementi di distinzione dell'immobile</b>			
Valenza		-	
Pertinenze e accessori		-	
<b>Funzioni insediate</b>			
Residenziale			
<b>Stato di conservazione e utilizzo</b>			
Indice rispetto all'analisi visiva da esterno		Sufficiente	
Presenza di recenti interventi di modificazione		-	
Grado di utilizzo dell'immobile		Totale	



Foto m



Foto n

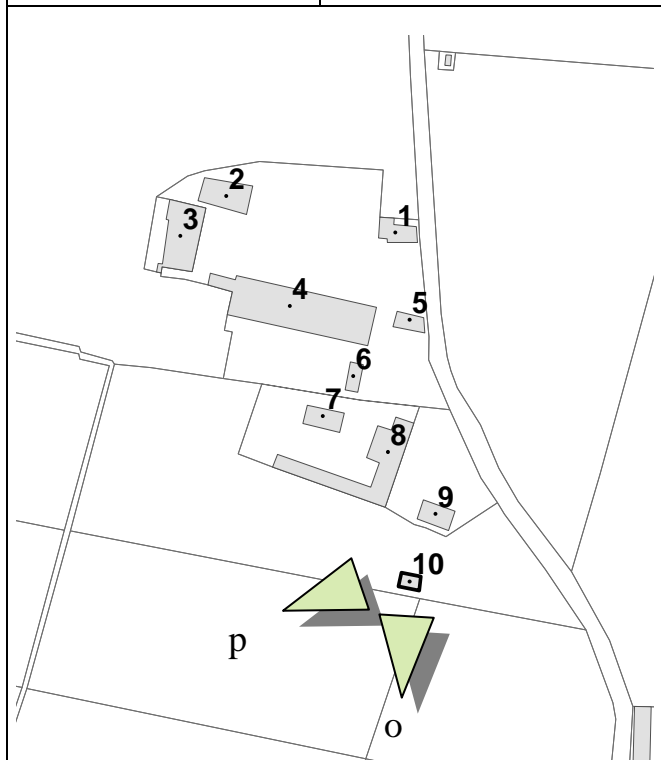
Zona E	Isolato 12
Edificio 10	
<b>Toponimo località</b>	
Mulazzana	
<b>Localizzazione</b>	
Lungo strada prov. per Viustino	
<b>Dati immobile</b>	
Epoca di costruzione	-
Tipo di costruzione	Casa colonica
<b>Parametri edilizi</b>	
N° di piani	2
Materiali Copertura	Laterizio
Materiali Rivestimento	Intonaco
<b>Particolari elementi di distinzione dell'immobile</b>	
Valenza	-
Pertinenze e accessori	-
<b>Funzioni insediate</b>	
Residenziale	
<b>Stato di conservazione e utilizzo</b>	
Indice rispetto all'analisi visiva da esterno	Sufficiente
Presenza di recenti interventi di modificazione	-
Grado di utilizzo dell'immobile	Totale



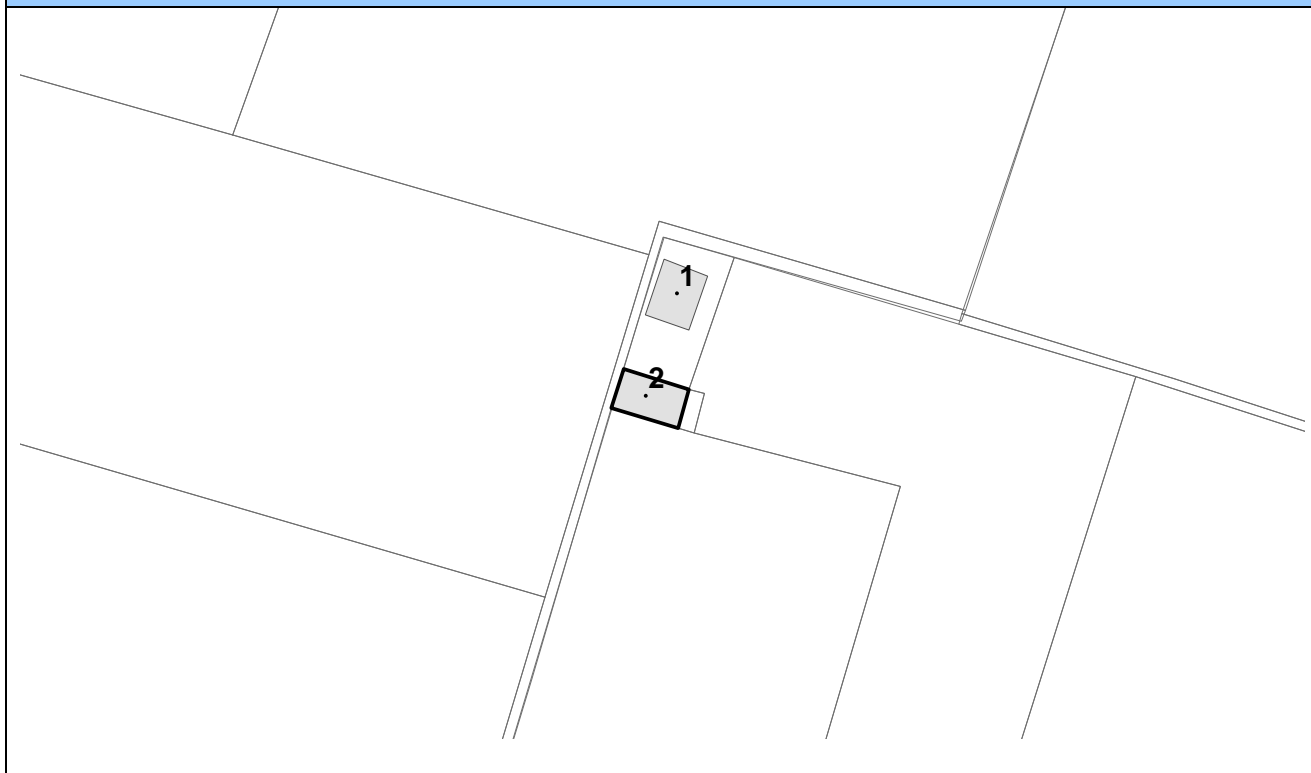
Foto o



Foto p



## Zona E – Isolato 13



Base Catastale 1:1000



Ortofoto



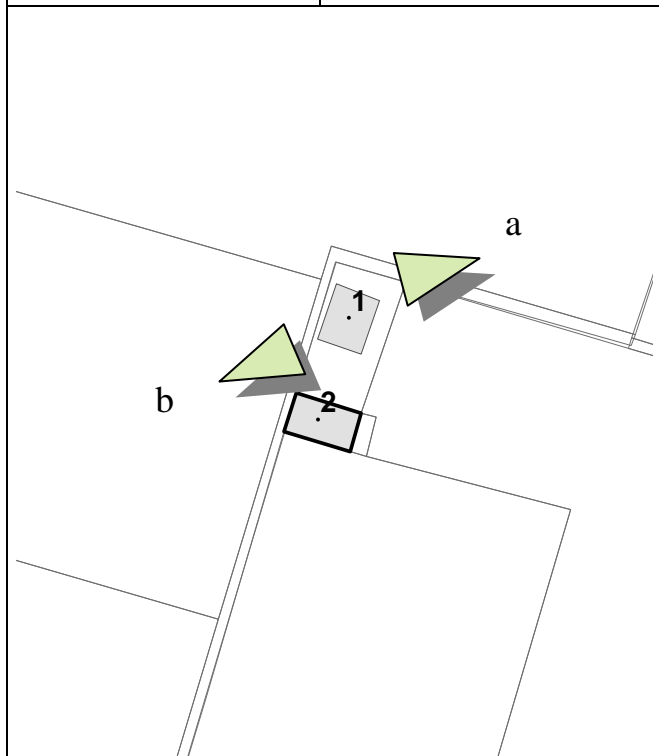
<b>Zona E</b>		<b>Isolato 13</b>	
<b>Edificio 1</b>			
<b>Toponimo località</b>			
<b>Localizzazione</b>			
Lungo strada prov. per Viustino			
<b>Dati immobile</b>			
Epoca di costruzione	'80		
Tipo di costruzione	Palazzina		
<b>Parametri edilizi</b>			
N° di piani	2		
Materiali Copertura	Laterizio		
Materiali Rivestimento	Intonaco		
<b>Particolari elementi di distinzione dell'immobile</b>			
Valenza	-		
Pertinenze e accessori	-		
<b>Funzioni insediate</b>			
Residenziale			
<b>Stato di conservazione e utilizzo</b>			
Indice rispetto all'analisi visiva da esterno	Buono		
Presenza di recenti interventi di modificazione	-		
Grado di utilizzo dell'immobile	Totale		



Foto a



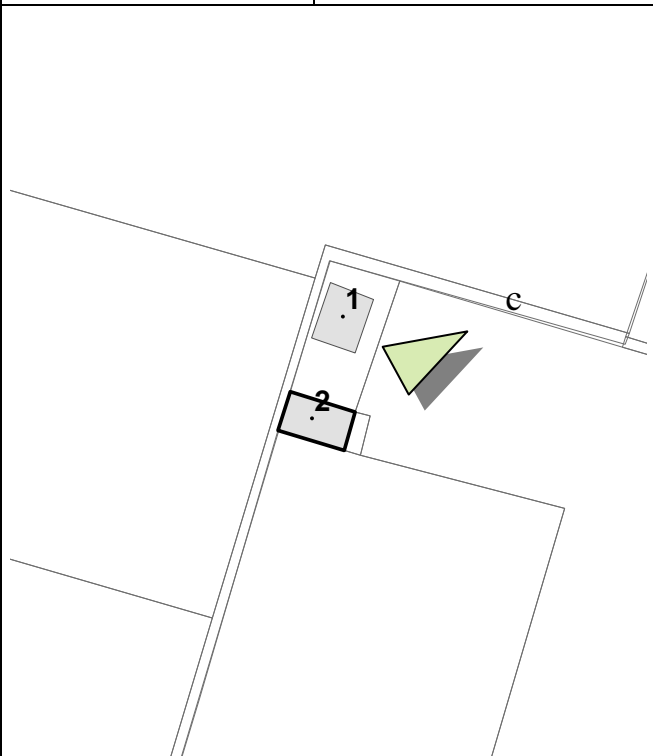
Foto b



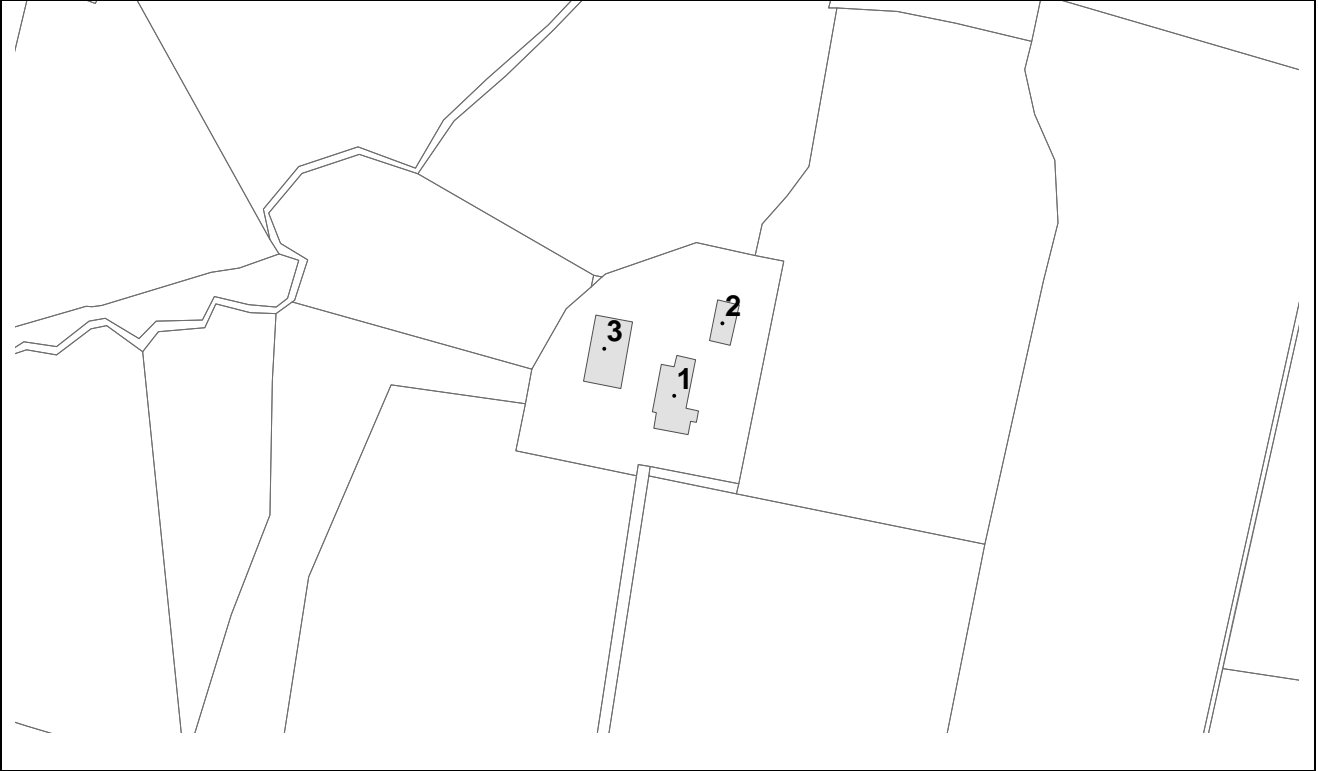
<b>Zona E</b>		<b>Isolato 13</b>	
<b>Edificio 2</b>			
<b>Toponimo località</b>			
<b>Localizzazione</b>			
Lungo strada prov. per Viustino			
<b>Dati immobile</b>			
Epoca di costruzione	'80		
Tipo di costruzione	Deposito rurale		
<b>Parametri edilizi</b>			
N° di piani	1		
Materiali Copertura	Laterizio		
Materiali Rivestimento	Intonaco		
<b>Particolari elementi di distinzione dell'immobile</b>			
Valenza	-		
Pertinenze e accessori	-		
<b>Funzioni insediate</b>			
Ricovero mezzi e attrezzature			
<b>Stato di conservazione e utilizzo</b>			
Indice rispetto all'analisi visiva da esterno	Sufficiente		
Presenza di recenti interventi di modificazione	-		
Grado di utilizzo dell'immobile	Totale		



Foto c



## Zona E – Isolato 14



Base Catastale 1:2000



Ortofoto

<b>Zona E</b>		<b>Isolato 14</b>	
<b>Edificio 1</b>			
<b>Toponimo località</b>			
C. Maruffo			
<b>Localizzazione</b>			
<b>Dati immobile</b>			
Epoca di costruzione		-	
Tipo di costruzione		Casa colonica	
<b>Parametri edilizi</b>			
N° di piani		2	
Materiali Copertura		Laterizio	
Materiali Rivestimento		Mattoni	
<b>Particolari elementi di distinzione dell'immobile</b>			
Valenza		-	
Pertinenze e accessori		-	
<b>Funzioni insediate</b>			
Residenziale			
<b>Stato di conservazione e utilizzo</b>			
Indice rispetto all'analisi visiva da esterno		Ottimo	
Presenza di recenti interventi di modificazione		-	
Grado di utilizzo dell'immobile		Totale	



Foto b



Foto c

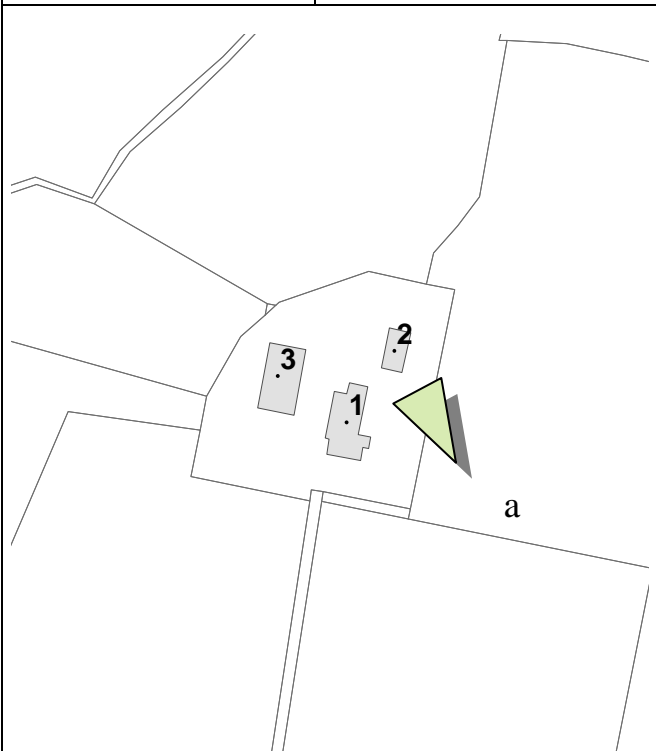


Foto e

<b>Zona E</b>		<b>Isolato 14</b>	
<b>Edificio 2</b>			
<b>Toponimo località</b>			
C. Maruffo			
<b>Localizzazione</b>			
<b>Dati immobile</b>			
Epoca di costruzione		-	
Tipo di costruzione		Stalla/fienile	
<b>Parametri edilizi</b>			
N° di piani		2	
Materiali Copertura		Laterizio	
Materiali Rivestimento		Mattoni	
<b>Particolari elementi di distinzione dell'immobile</b>			
Valenza		Storico testimoniale	
Pertinenze e accessori		-	
<b>Funzioni insediate</b>			
Residenziale			
<b>Stato di conservazione e utilizzo</b>			
Indice rispetto all'analisi visiva da esterno		Ottimo	
Presenza di recenti interventi di modificazione		-	
Grado di utilizzo dell'immobile		Totale	



Foto a



<b>Zona E</b>		<b>Isolato 14</b>	
<b>Edificio 3</b>			
<b>Toponimo località</b>			
C. Maruffo			
<b>Localizzazione</b>			
<b>Dati immobile</b>			
Epoca di costruzione		-	
Tipo di costruzione		Casa colonica	
<b>Parametri edilizi</b>			
N° di piani		2	
Materiali Copertura		Laterizio	
Materiali Rivestimento		Mattoni	
<b>Particolari elementi di distinzione dell'immobile</b>			
Valenza		Storico testimoniale	
Pertinenze e accessori		-	
<b>Funzioni insediate</b>			
Ricovero mezzi e attrezzature			
<b>Stato di conservazione e utilizzo</b>			
Indice rispetto all'analisi visiva da esterno		Ottimo	
Presenza di recenti interventi di modificazione		-	
Grado di utilizzo dell'immobile		Totale	



Foto d

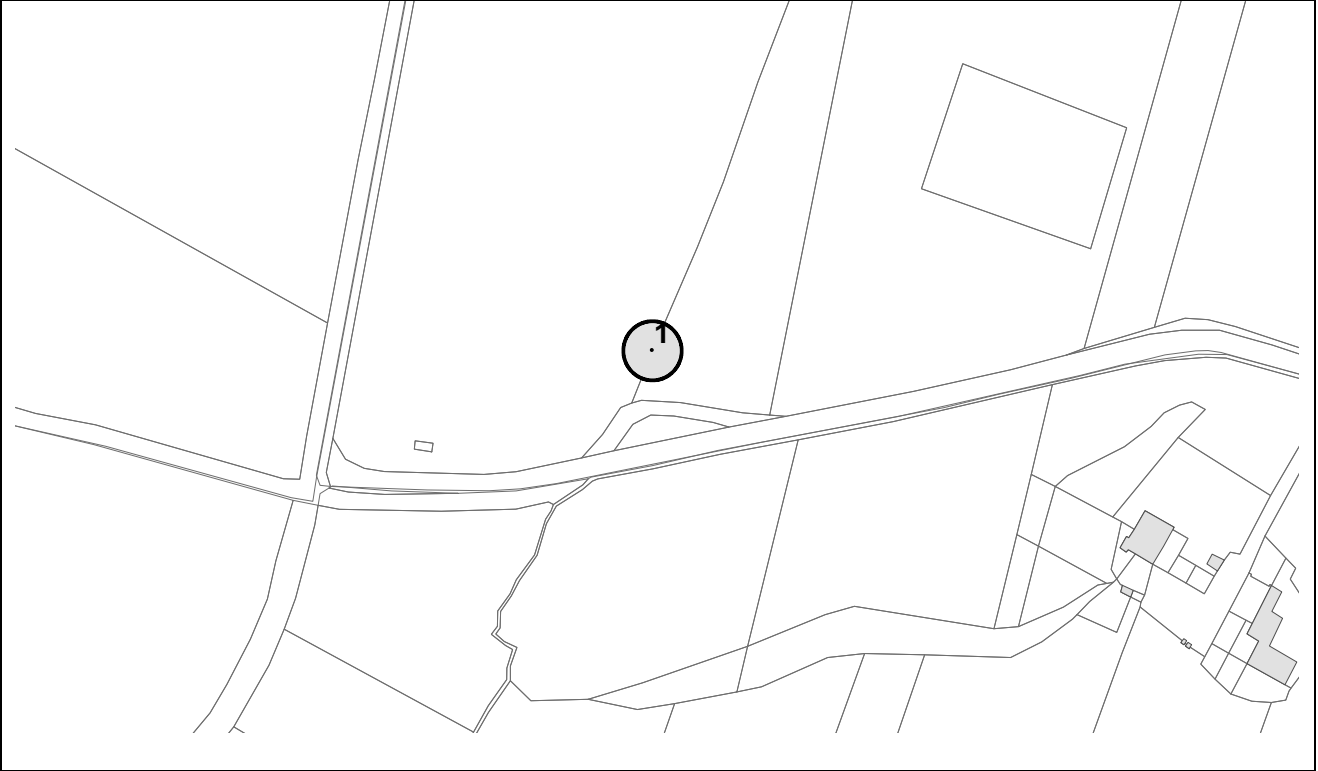


Foto f



Foto g

## Zona E – Isolato 15



Base Catastale 1:2000



Ortofoto

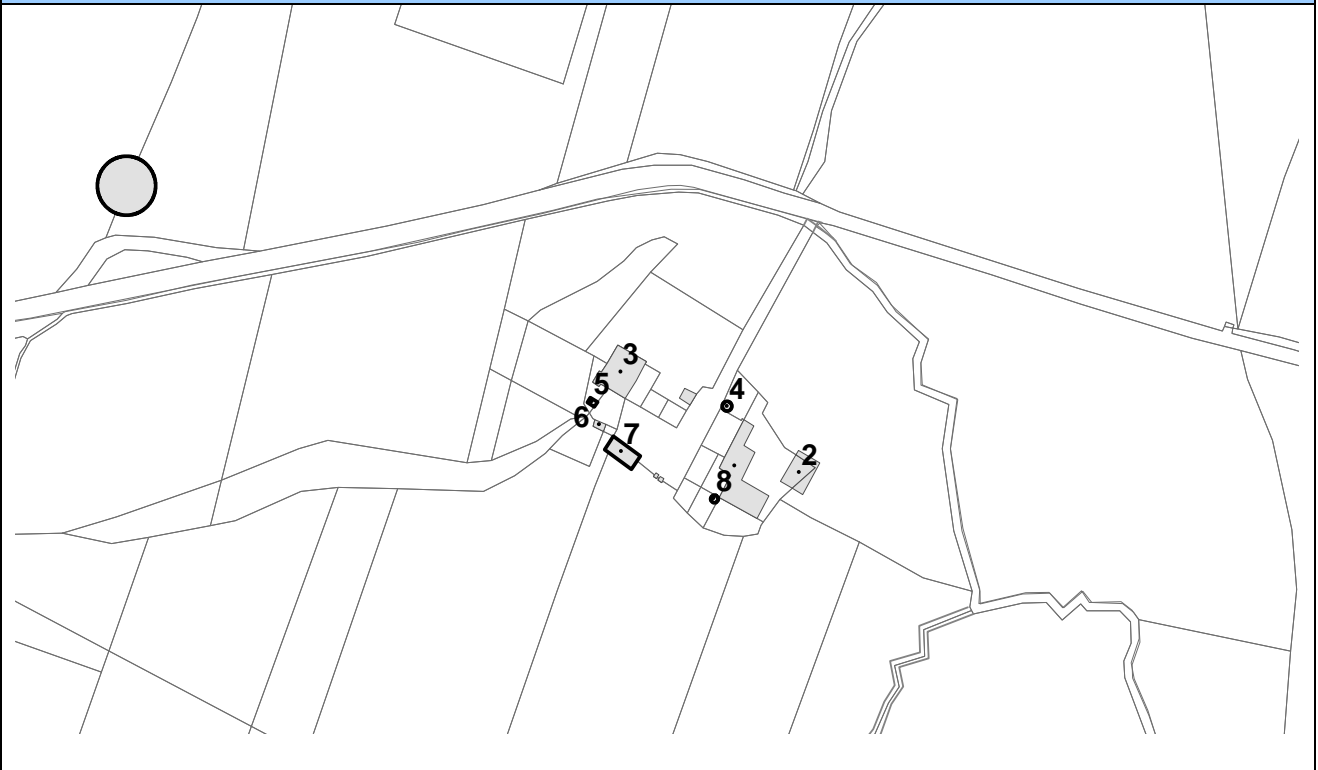
<b>Zona E</b>		<b>Isolato 15</b>	
<b>Edificio 1</b>			
<b>Toponimo località</b>			
<b>Localizzazione</b>			
<b>Dati immobile</b>			
Epoca di costruzione		-	
Tipo di costruzione		Pozzo	
<b>Parametri edilizi</b>			
N° di piani		1	
Materiali Copertura		Laterizio	
Materiali Rivestimento		Intonaco	
<b>Particolari elementi di distinzione dell'immobile</b>			
Valenza		-	
Pertinenze e accessori		-	
<b>Funzioni insediate</b>			
Pozzo			
<b>Stato di conservazione e utilizzo</b>			
Indice rispetto all'analisi visiva da esterno		Sufficiente	
Presenza di recenti interventi di modificazione		-	
Grado di utilizzo dell'immobile		Totale	



Foto a



## Zona E – Isolato 16



Base Catastale 1:1000



Ortofoto

<b>Zona E</b>		<b>Isolato 16</b>	
<b>Edificio 1</b>			
<b>Toponimo località</b>			
Il Belvedere			
<b>Localizzazione</b>			
<b>Dati immobile</b>			
Epoca di costruzione		-	
Tipo di costruzione		Casa colonica	
<b>Parametri edilizi</b>			
N° di piani		2	
Materiali Copertura		Laterizio	
Materiali Rivestimento		Intonaco	
<b>Particolari elementi di distinzione dell'immobile</b>			
Valenza		-	
Pertinenze e accessori		-	
<b>Funzioni insediate</b>			
-			
<b>Stato di conservazione e utilizzo</b>			
Indice rispetto all'analisi visiva da esterno		Fatiscente	
Presenza di recenti interventi di modificazione		-	
Grado di utilizzo dell'immobile		Non in uso	



Foto b



Foto e



Foto l



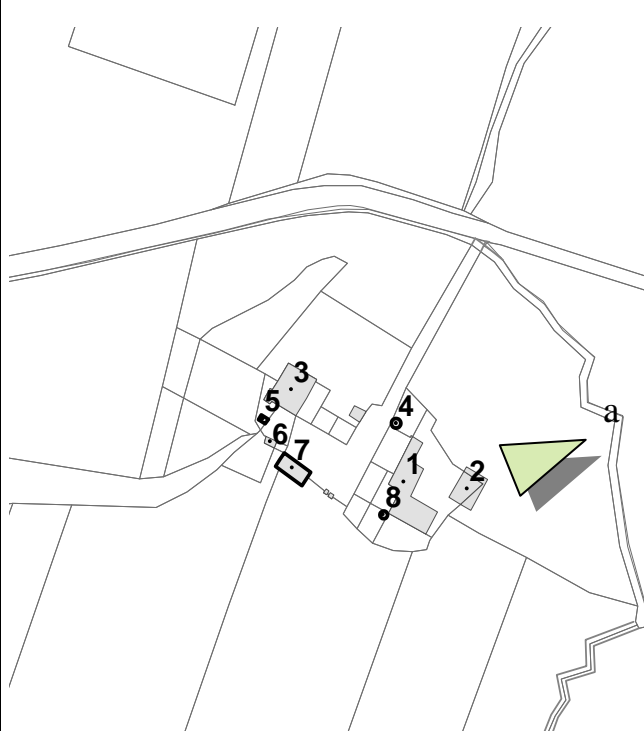
<b>Zona E</b>		<b>Isolato 16</b>	
<b>Edificio 2</b>			
<b>Toponimo località</b>			
Il Belvedere			
<b>Localizzazione</b>			
<b>Dati immobile</b>			
Epoca di costruzione		-	
Tipo di costruzione		Deposito rurale	
<b>Parametri edilizi</b>			
N° di piani		1	
Materiali Copertura		Laterizio	
Materiali Rivestimento		Intonaco	
<b>Particolari elementi di distinzione dell'immobile</b>			
Valenza		-	
Pertinenze e accessori		-	
<b>Funzioni insediate</b>			
-			
<b>Stato di conservazione e utilizzo</b>			
Indice rispetto all'analisi visiva da esterno		Fatiscente	
Presenza di recenti interventi di modificazione		-	
Grado di utilizzo dell'immobile		Non in uso	
			



Foto a

<b>Zona E</b>		<b>Isolato 16</b>	
<b>Edificio 3</b>			
<b>Toponimo località</b>			
Il Belvedere			
<b>Localizzazione</b>			
<b>Dati immobile</b>			
Epoca di costruzione		-	
Tipo di costruzione		Casa padronale	
<b>Parametri edilizi</b>			
N° di piani		2	
Materiali Copertura		Laterizio	
Materiali Rivestimento		Intonaco	
<b>Particolari elementi di distinzione dell'immobile</b>			
Valenza		Storico architettonico	
Pertinenze e accessori		-	
<b>Funzioni insediate</b>			
-			
<b>Stato di conservazione e utilizzo</b>			
Indice rispetto all'analisi visiva da esterno		Fatiscente	
Presenza di recenti interventi di modificazione		-	
Grado di utilizzo dell'immobile		Non in uso	



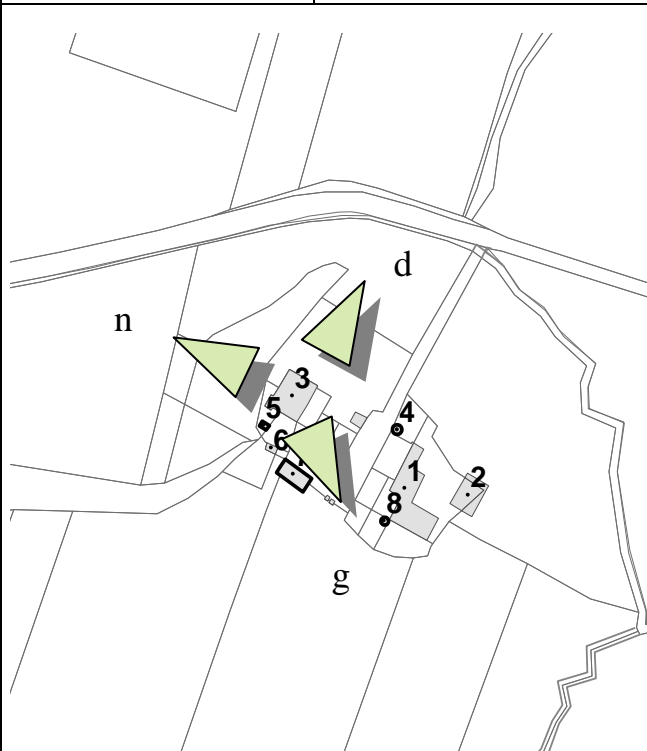
Foto d



Foto g



Foto n



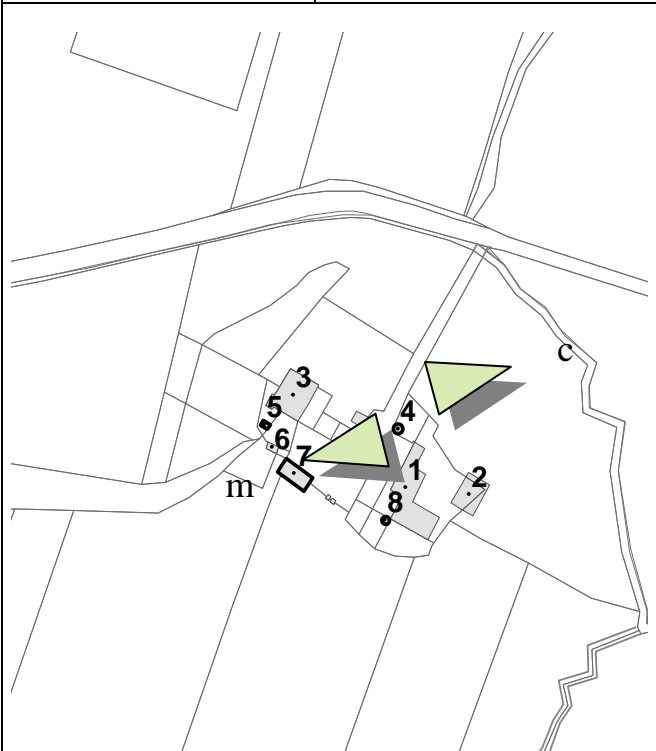
<b>Zona E</b>		<b>Isolato 16</b>	
<b>Edificio 4</b>			
<b>Toponimo località</b>			
Il Belvedere			
<b>Localizzazione</b>			
<b>Dati immobile</b>			
Epoca di costruzione		-	
Tipo di costruzione		Silos	
<b>Parametri edilizi</b>			
N° di piani		2	
Materiali Copertura		Laterizio	
Materiali Rivestimento		Intonaco	
<b>Particolari elementi di distinzione dell'immobile</b>			
Valenza		-	
Pertinenze e accessori		-	
<b>Funzioni insediate</b>			
-			
<b>Stato di conservazione e utilizzo</b>			
Indice rispetto all'analisi visiva da esterno		Fatiscente	
Presenza di recenti interventi di modificazione		-	
Grado di utilizzo dell'immobile		Non in uso	



Foto c



Foto m

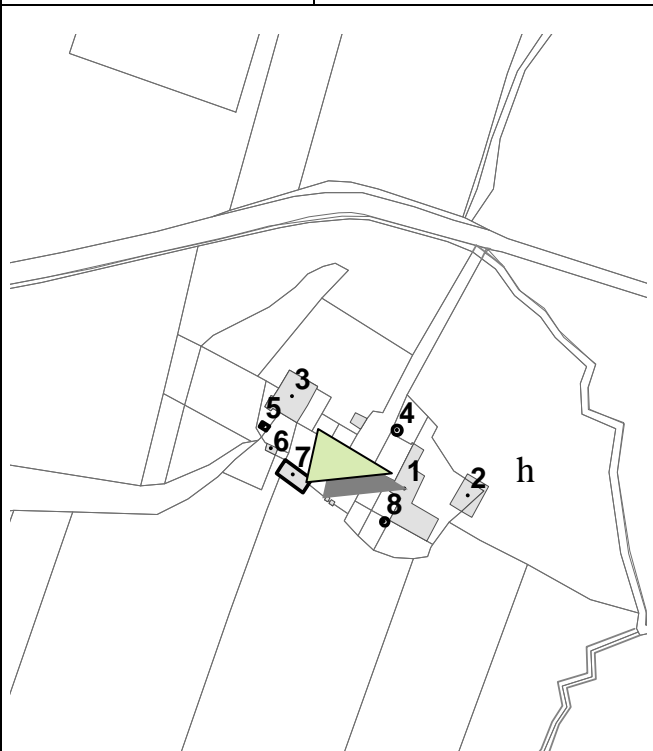


<b>Zona E</b>		<b>Isolato 16</b>	
<b>Edificio 5</b>			
<b>Toponimo località</b>			
Il Belvedere			
<b>Localizzazione</b>			
<b>Dati immobile</b>			
Epoca di costruzione		-	
Tipo di costruzione		Stalla/fienile	
<b>Parametri edilizi</b>			
N° di piani		1	
Materiali Copertura		Laterizio	
Materiali Rivestimento		Mattoni	
<b>Particolari elementi di distinzione dell'immobile</b>			
Valenza		-	
Pertinenze e accessori		-	
<b>Funzioni insediate</b>			
-			
<b>Stato di conservazione e utilizzo</b>			
Indice rispetto all'analisi visiva da esterno		Fatiscente	
Presenza di recenti interventi di modificazione		-	
Grado di utilizzo dell'immobile		Non in uso	

<b>Zona E</b>		<b>Isolato 16</b>	
<b>Edificio 6</b>			
<b>Toponimo località</b>			
Il Belvedere			
<b>Localizzazione</b>			
<b>Dati immobile</b>			
Epoca di costruzione		-	
Tipo di costruzione		Stalla/fienile	
<b>Parametri edilizi</b>			
N° di piani		2	
Materiali Copertura		Laterizio	
Materiali Rivestimento		Mattoni	
<b>Particolari elementi di distinzione dell'immobile</b>			
Valenza		-	
Pertinenze e accessori		-	
<b>Funzioni insediate</b>			
-			
<b>Stato di conservazione e utilizzo</b>			
Indice rispetto all'analisi visiva da esterno		Fatiscente	
Presenza di recenti interventi di modificazione		-	
Grado di utilizzo dell'immobile		Non in uso	



Foto h



<b>Zona E</b>		<b>Isolato 16</b>	
<b>Edificio 7</b>			
<b>Toponimo località</b>			
Il Belvedere			
<b>Localizzazione</b>			
<b>Dati immobile</b>			
Epoca di costruzione		-	
Tipo di costruzione		Portico/fienile	
<b>Parametri edilizi</b>			
N° di piani		2	
Materiali Copertura		Laterizio	
Materiali Rivestimento		Mattoni	
<b>Particolari elementi di distinzione dell'immobile</b>			
Valenza		-	
Pertinenze e accessori		-	
<b>Funzioni insediate</b>			
-			
<b>Stato di conservazione e utilizzo</b>			
Indice rispetto all'analisi visiva da esterno		Fatiscente	
Presenza di recenti interventi di modificazione		-	
Grado di utilizzo dell'immobile		Non in uso	



Foto f





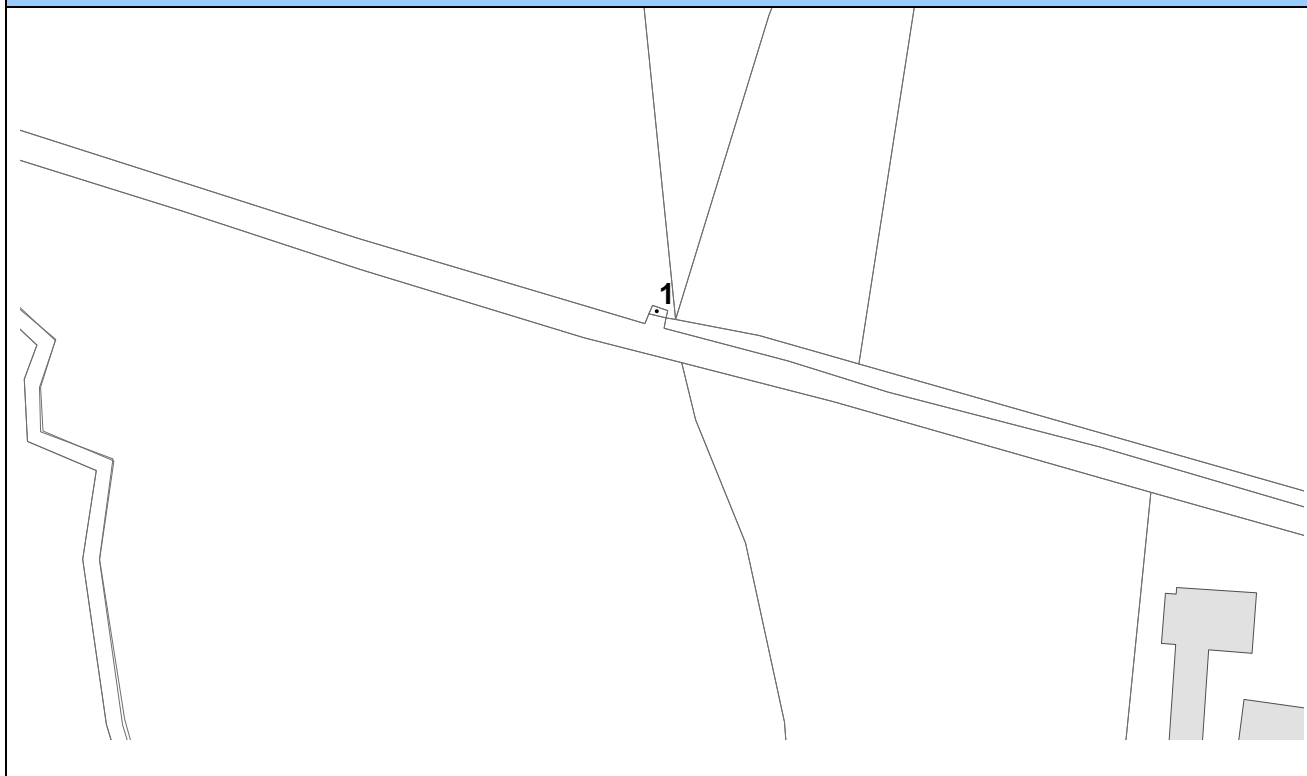
<b>Zona E</b>		<b>Isolato 16</b>	
<b>Edificio 8</b>			
<b>Toponimo località</b>			
Il Belvedere			
<b>Localizzazione</b>			
<b>Dati immobile</b>			
Epoca di costruzione	-		
Tipo di costruzione	-		
<b>Parametri edilizi</b>			
N° di piani	2		
Materiali Copertura	-		
Materiali Rivestimento	Mattoni		
<b>Particolari elementi di distinzione dell'immobile</b>			
Valenza	-		
Pertinenze e accessori	-		
<b>Funzioni insediate</b>			
-			
<b>Stato di conservazione e utilizzo</b>			
Indice rispetto all'analisi visiva da esterno	Fatiscente		
Presenza di recenti interventi di modificazione	-		
Grado di utilizzo dell'immobile	Non in uso		



Foto i



## Zona E – Isolato 17



Base Catastale 1:1000



Ortofoto

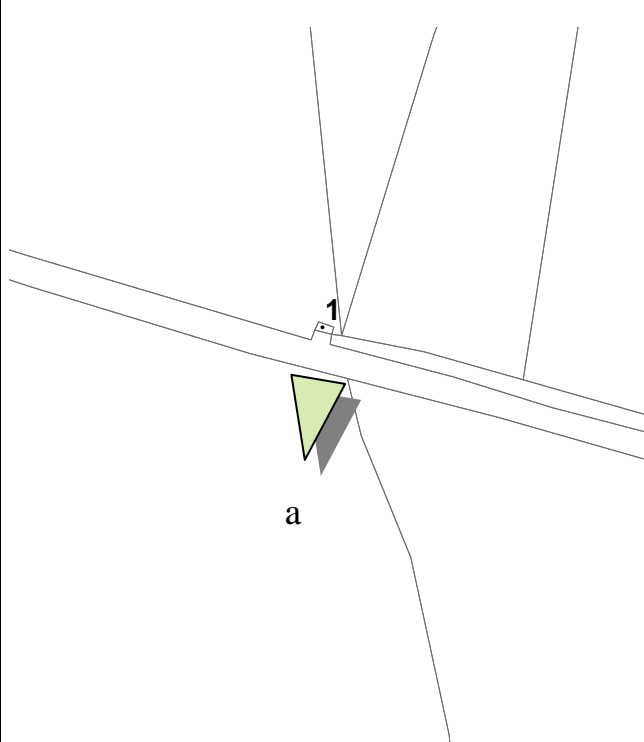
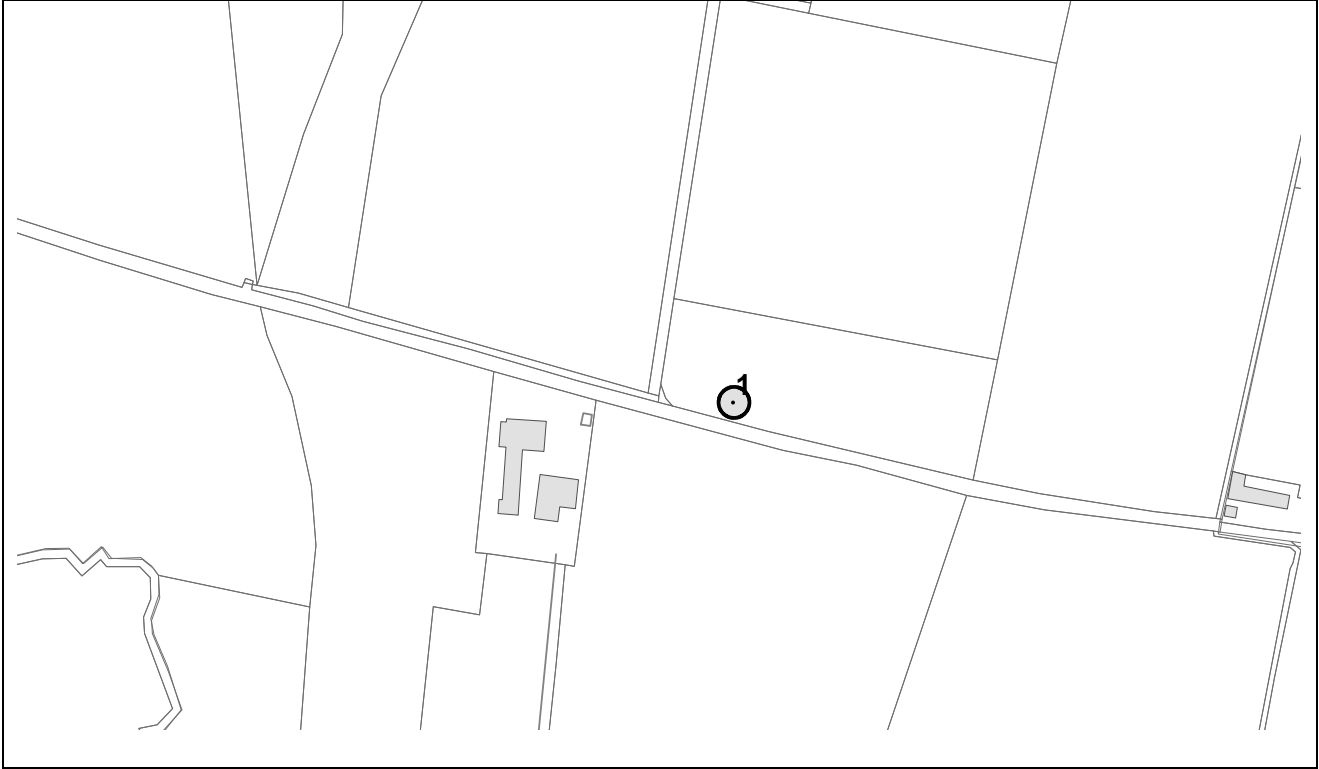
Zona E	Isolato 17
Edificio 1	
<b>Toponimo località</b>	
<b>Localizzazione</b>	
Lungo strada ducale	
<b>Dati immobile</b>	
Epoca di costruzione	-
Tipo di costruzione	Cappella votiva
<b>Parametri edilizi</b>	
N° di piani	1
Materiali Copertura	Laterizio
Materiali Rivestimento	Intonaco
<b>Particolari elementi di distinzione dell'immobile</b>	
Valenza	-
Pertinenze e accessori	-
<b>Funzioni insediate</b>	
Religioso	
<b>Stato di conservazione e utilizzo</b>	
Indice rispetto all'analisi visiva da esterno	Buono
Presenza di recenti interventi di modificazione	-
Grado di utilizzo dell'immobile	Totale
	



Foto a

## Zona E – Isolato 18



Base Catastale 1:1000



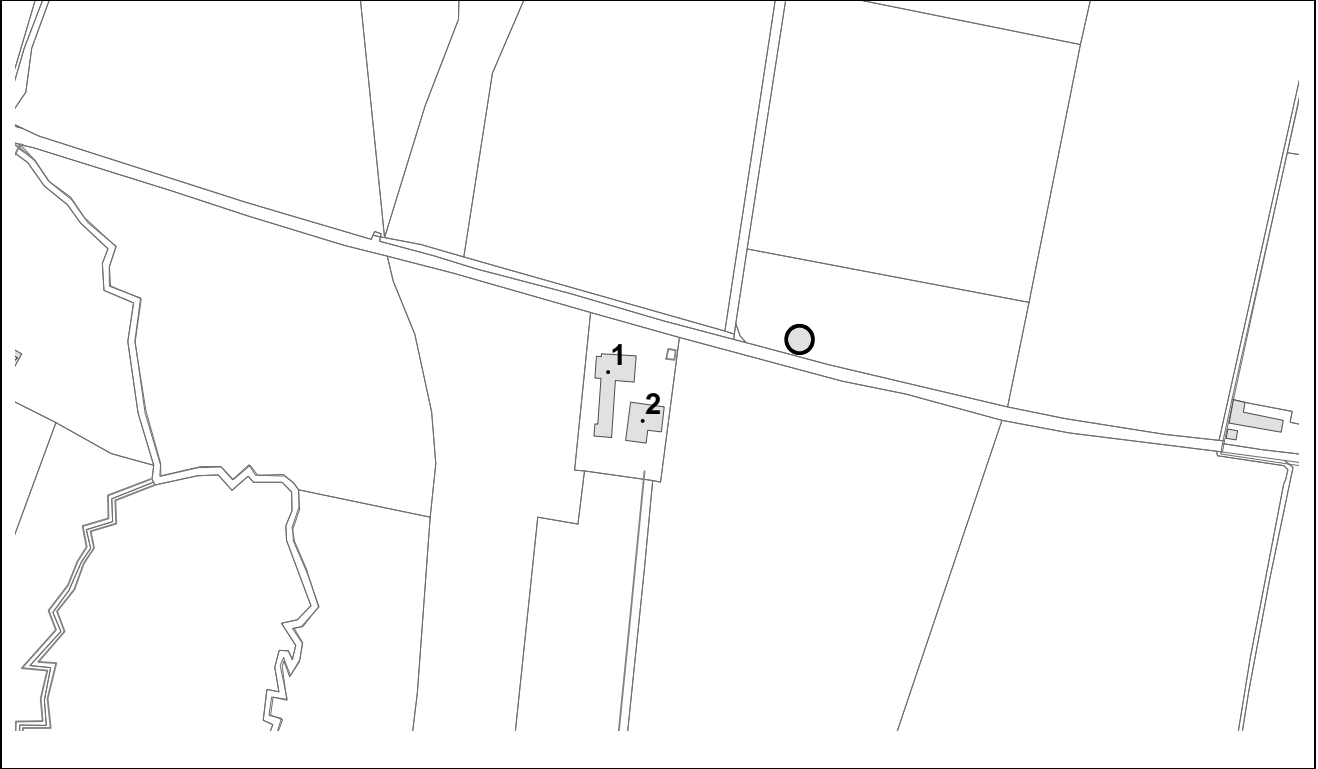
Ortofoto

<b>Zona E</b>		<b>Isolato 18</b>	
<b>Edificio 1</b>			
<b>Toponimo località</b>			
<b>Localizzazione</b>			
<b>Dati immobile</b>			
Epoca di costruzione		-	
Tipo di costruzione		Pozzo	
<b>Parametri edilizi</b>			
N° di piani		1	
Materiali Copertura		Laterizio	
Materiali Rivestimento		Intonaco	
<b>Particolari elementi di distinzione dell'immobile</b>			
Valenza		-	
Pertinenze e accessori		-	
<b>Funzioni insediate</b>			
-			
<b>Stato di conservazione e utilizzo</b>			
Indice rispetto all'analisi visiva da esterno		Sufficiente	
Presenza di recenti interventi di modificazione		-	
Grado di utilizzo dell'immobile		Totale	



Foto a

## Zona E – Isolato 19



Base Catastale 1:2000



Ortofoto

<b>Zona E</b>		<b>Isolato 19</b>	
<b>Edificio 1</b>			
<b>Toponimo località</b>			
<b>Localizzazione</b>			
<b>Dati immobile</b>			
Epoca di costruzione		-	
Tipo di costruzione		Casa colonica	
<b>Parametri edilizi</b>			
N° di piani		2/3	
Materiali Copertura		Laterizio	
Materiali Rivestimento		Intonaco/pietra/mattoni	
<b>Particolari elementi di distinzione dell'immobile</b>			
Valenza		-	
Pertinenze e accessori		-	
<b>Funzioni insediate</b>			
Residenziale			
<b>Stato di conservazione e utilizzo</b>			
Indice rispetto all'analisi visiva da esterno		Ottimo	
Presenza di recenti interventi di modificazione		Ristrutturazione	
Grado di utilizzo dell'immobile		Totale	



Foto a



Foto c

<b>Zona E</b>		<b>Isolato 19</b>	
<b>Edificio 2</b>			
<b>Toponimo località</b>			
<b>Localizzazione</b>			
<b>Dati immobile</b>			
Epoca di costruzione	-		
Tipo di costruzione	Portici		
<b>Parametri edilizi</b>			
N° di piani	1		
Materiali Copertura	Legno		
Materiali Rivestimento	Legno		
<b>Particolari elementi di distinzione dell'immobile</b>			
Valenza	-		
Pertinenze e accessori	-		
<b>Funzioni insediate</b>			
-			
<b>Stato di conservazione e utilizzo</b>			
Indice rispetto all'analisi visiva da esterno	Ottimo		
Presenza di recenti interventi di modificazione	-		
Grado di utilizzo dell'immobile	Totale		



Foto b



## Zona E – Isolato 20



Base Catastale 1:2000



Ortofoto

<b>Zona E</b>		<b>Isolato 20</b>	
<b>Edificio 1</b>			
<b>Toponimo località</b>			
<b>Localizzazione</b>			
<b>Dati immobile</b>			
Epoca di costruzione		-	
Tipo di costruzione		Cabina Enel	
<b>Parametri edilizi</b>			
N° di piani		1	
Materiali Copertura		Laterizio	
Materiali Rivestimento		Mattoni	
<b>Particolari elementi di distinzione dell'immobile</b>			
Valenza		-	
Pertinenze e accessori		-	
<b>Funzioni insediate</b>			
Enel			
<b>Stato di conservazione e utilizzo</b>			
Indice rispetto all'analisi visiva da esterno		Insufficiente	
Presenza di recenti interventi di modificazione		-	
Grado di utilizzo dell'immobile		Totale	

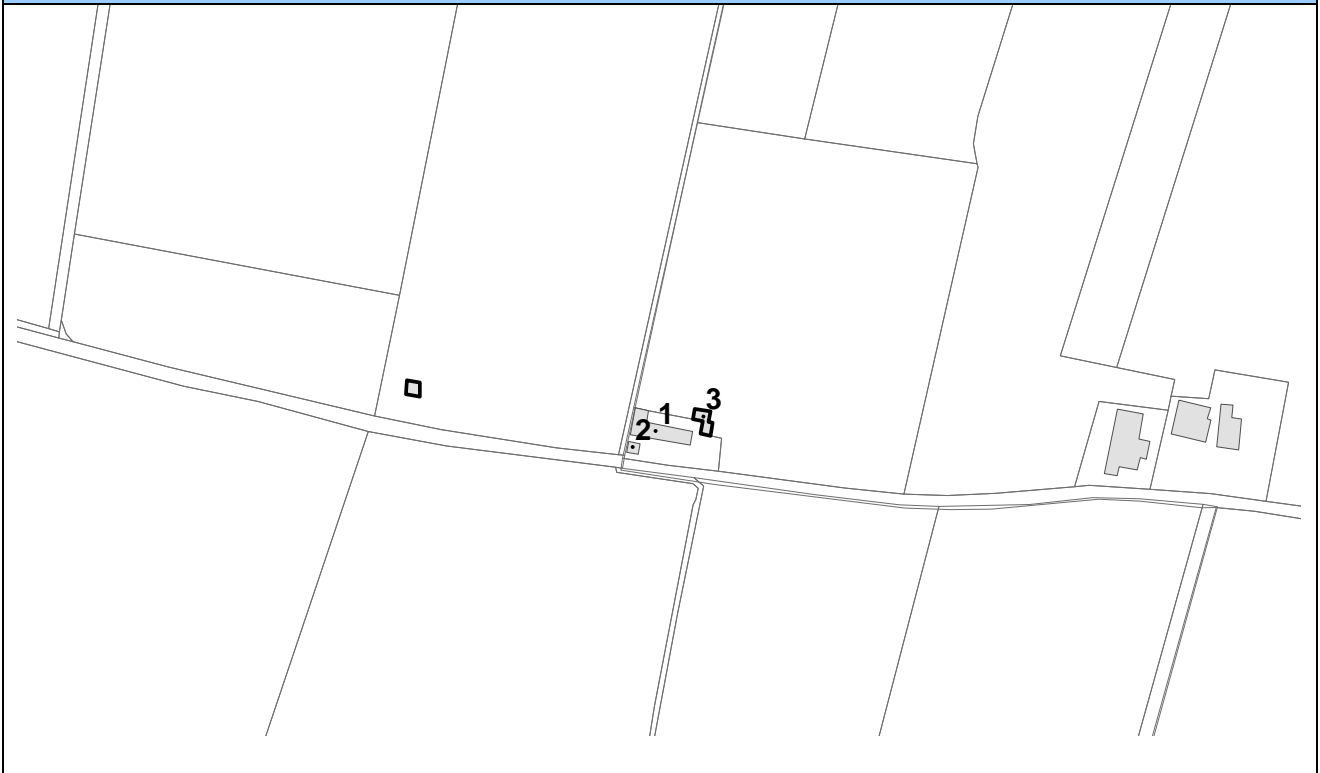


Foto a



Foto b

## Zona E – Isolato 21



Base Catastale 1:1000



Ortofoto

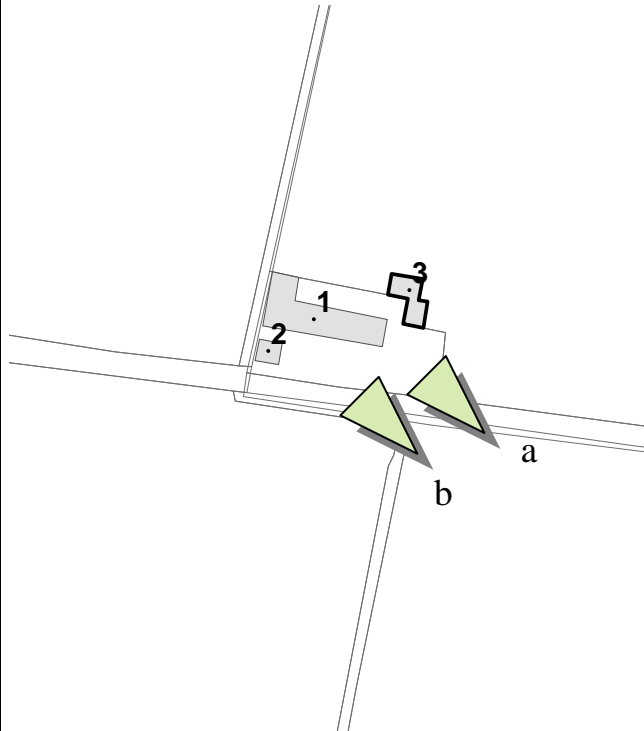
<b>Zona E</b>		<b>Isolato 21</b>	
<b>Edificio 1</b>			
<b>Toponimo località</b>			
<b>Localizzazione</b>			
<b>Dati immobile</b>			
Epoca di costruzione	'70		
Tipo di costruzione	Casa colonica+portico		
<b>Parametri edilizi</b>			
N° di piani	2		
Materiali Copertura	Laterizio		
Materiali Rivestimento	Intonaco		
<b>Particolari elementi di distinzione dell'immobile</b>			
Valenza	-		
Pertinenze e accessori	-		
<b>Funzioni insediate</b>			
Residenziale			
<b>Stato di conservazione e utilizzo</b>			
Indice rispetto all'analisi visiva da esterno	Buono		
Presenza di recenti interventi di modificazione	-		
Grado di utilizzo dell'immobile	Totale		
			



Foto a



Foto b

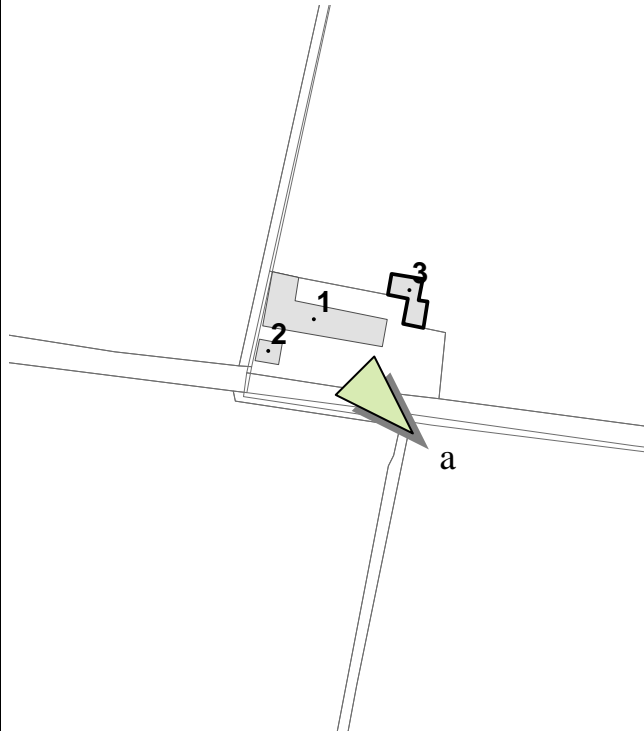
<b>Zona E</b>		<b>Isolato 21</b>	
<b>Edificio 2</b>			
<b>Toponimo località</b>			
<b>Localizzazione</b>			
<b>Dati immobile</b>			
Epoca di costruzione		'70	
Tipo di costruzione		Forno	
<b>Parametri edilizi</b>			
N° di piani		1	
Materiali Copertura		Laterizio	
Materiali Rivestimento		Intonaco	
<b>Particolari elementi di distinzione dell'immobile</b>			
Valenza		-	
Pertinenze e accessori		-	
<b>Funzioni insediate</b>			
-			
<b>Stato di conservazione e utilizzo</b>			
Indice rispetto all'analisi visiva da esterno		Buono	
Presenza di recenti interventi di modificazione		-	
Grado di utilizzo dell'immobile		Totale	
			



Foto a

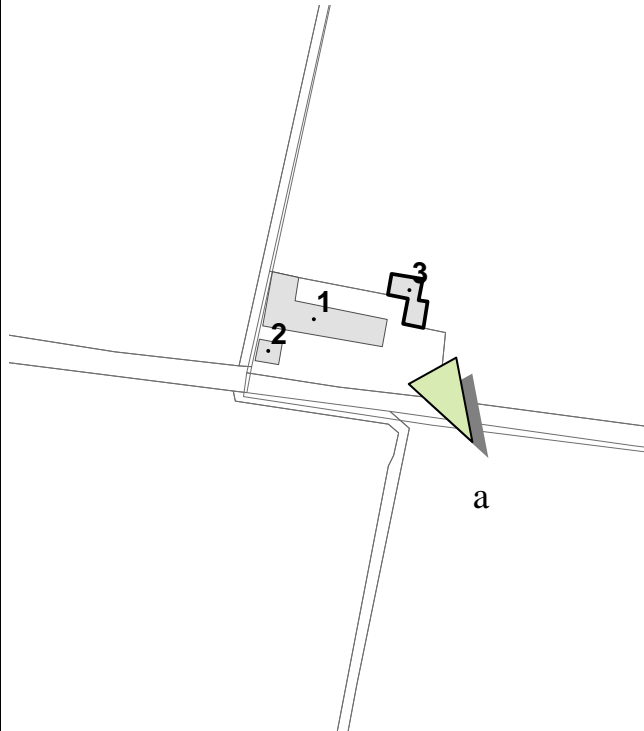
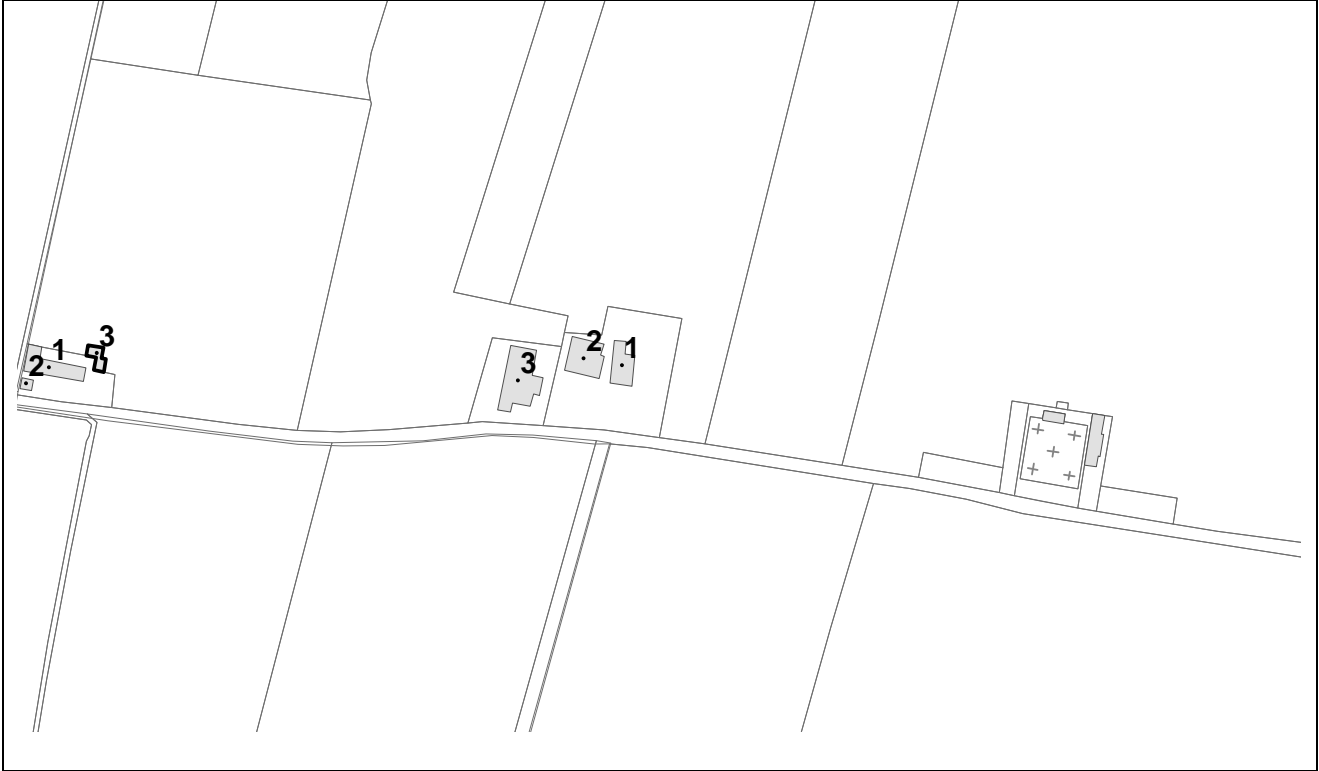
<b>Zona E</b>		<b>Isolato 21</b>	
<b>Edificio 3</b>			
<b>Toponimo località</b>			
<b>Localizzazione</b>			
<b>Dati immobile</b>			
Epoca di costruzione	'70		
Tipo di costruzione	Box		
<b>Parametri edilizi</b>			
N° di piani	1		
Materiali Copertura	Lamiera		
Materiali Rivestimento	Lamiera		
<b>Particolari elementi di distinzione dell'immobile</b>			
Valenza	-		
Pertinenze e accessori	-		
<b>Funzioni insediate</b>			
Ricovero mezzi e attrezzature			
<b>Stato di conservazione e utilizzo</b>			
Indice rispetto all'analisi visiva da esterno	Buono		
Presenza di recenti interventi di modificazione	-		
Grado di utilizzo dell'immobile	Totale		
			



Foto a

## Zona E – Isolato 22



Base Catastale 1:2000



Ortofoto

Zona E		Isolato 22	
Edificio 1			
<b>Toponimo località</b>			
Cascina Ducale			
<b>Localizzazione</b>			
<b>Dati immobile</b>			
Epoca di costruzione		'900	
Tipo di costruzione		Villa	
<b>Parametri edilizi</b>			
N° di piani		2+sottotetto	
Materiali Copertura		Laterizio	
Materiali Rivestimento		Intonaco	
<b>Particolari elementi di distinzione dell'immobile</b>			
Valenza		-	
Pertinenze e accessori		-	
<b>Funzioni insediate</b>			
-			
<b>Stato di conservazione e utilizzo</b>			
Indice rispetto all'analisi visiva da esterno		Fatiscente	
Presenza di recenti interventi di modificazione		-	
Grado di utilizzo dell'immobile		Non in uso	



Foto f



Foto g




<b>Zona E</b>		<b>Isolato 22</b>	
<b>Edificio 2</b>			
<b>Toponimo località</b>			
Cascina Ducale			
<b>Localizzazione</b>			
<b>Dati immobile</b>			
Epoca di costruzione	'900		
Tipo di costruzione	Stalla/fienile		
<b>Parametri edilizi</b>			
N° di piani	2		
Materiali Copertura	Laterizio		
Materiali Rivestimento	Intonaco/mattoni		
<b>Particolari elementi di distinzione dell'immobile</b>			
Valenza	-		
Pertinenze e accessori	-		
<b>Funzioni insediate</b>			
-			
<b>Stato di conservazione e utilizzo</b>			
Indice rispetto all'analisi visiva da esterno	Fatiscente		
Presenza di recenti interventi di modificazione	-		
Grado di utilizzo dell'immobile	Non in uso		
			



Foto e

<b>Zona E</b>		<b>Isolato 22</b>	
<b>Edificio 3</b>			
<b>Toponimo località</b>			
Cascina Ducale			
<b>Localizzazione</b>			
<b>Dati immobile</b>			
Epoca di costruzione		'900	
Tipo di costruzione		Stalla/fienile	
<b>Parametri edilizi</b>			
N° di piani		2	
Materiali Copertura		Laterizio	
Materiali Rivestimento		Intonaco/mattoni	
<b>Particolari elementi di distinzione dell'immobile</b>			
Valenza		-	
Pertinenze e accessori		-	
<b>Funzioni insediate</b>			
-			
<b>Stato di conservazione e utilizzo</b>			
Indice rispetto all'analisi visiva da esterno		Fatiscente	
Presenza di recenti interventi di modificazione		-	
Grado di utilizzo dell'immobile		Non in uso	



Foto a

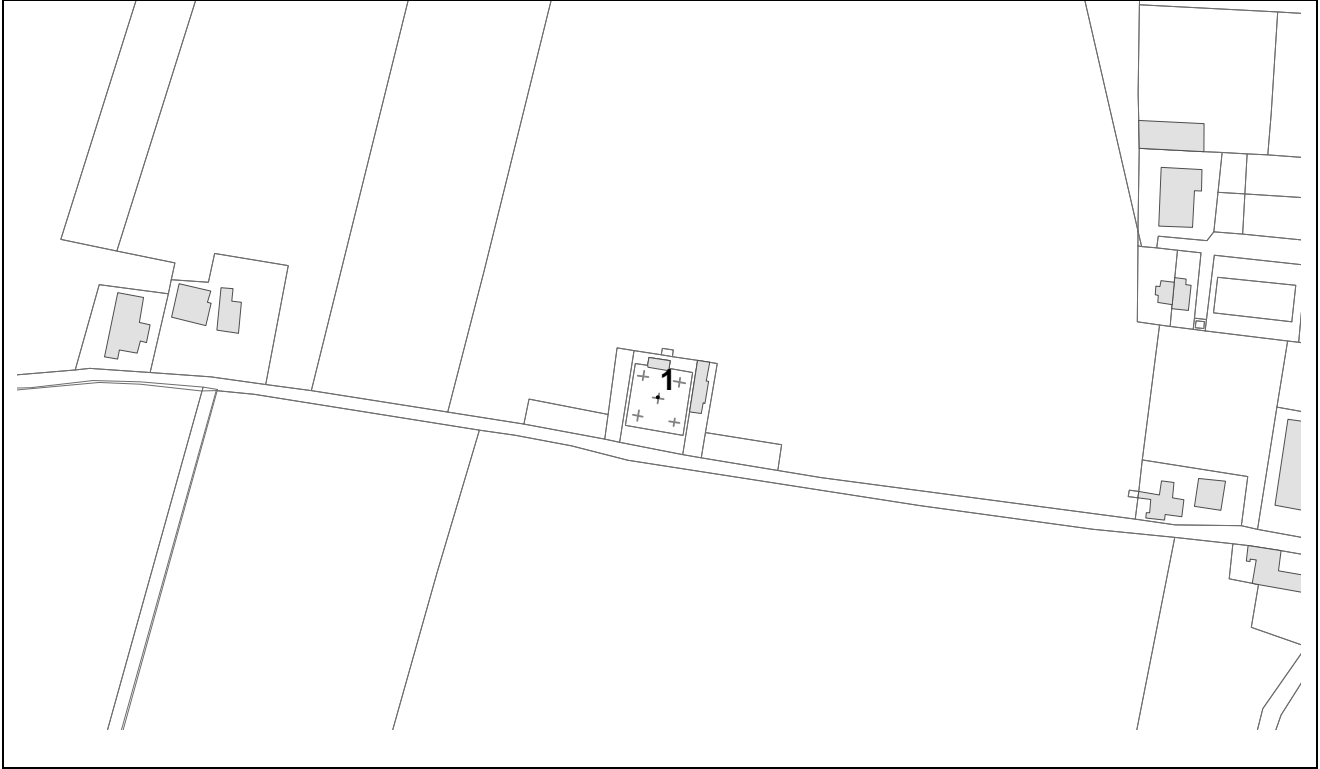


Foto b




Foto c

## Zona E – Isolato 23



Base Catastale 1:2000



Ortofoto

<b>Zona E</b>		<b>Isolato 23</b>	
<b>Edificio 1</b>			
<b>Toponimo località</b>			
Cimitero Viustino			
<b>Localizzazione</b>			
<b>Dati immobile</b>			
Epoca di costruzione		-	
Tipo di costruzione		Cimitero	
<b>Parametri edilizi</b>			
N° di piani		1	
Materiali Copertura		Eternit	
Materiali Rivestimento		Intonaco	
<b>Particolari elementi di distinzione dell'immobile</b>			
Valenza		Storico testimoniale	
Pertinenze e accessori		-	
<b>Funzioni insediate</b>			
Religiose			
<b>Stato di conservazione e utilizzo</b>			
Indice rispetto all'analisi visiva da esterno		Buono	
Presenza di recenti interventi di modificazione		-	
Grado di utilizzo dell'immobile		Totale	



Foto a

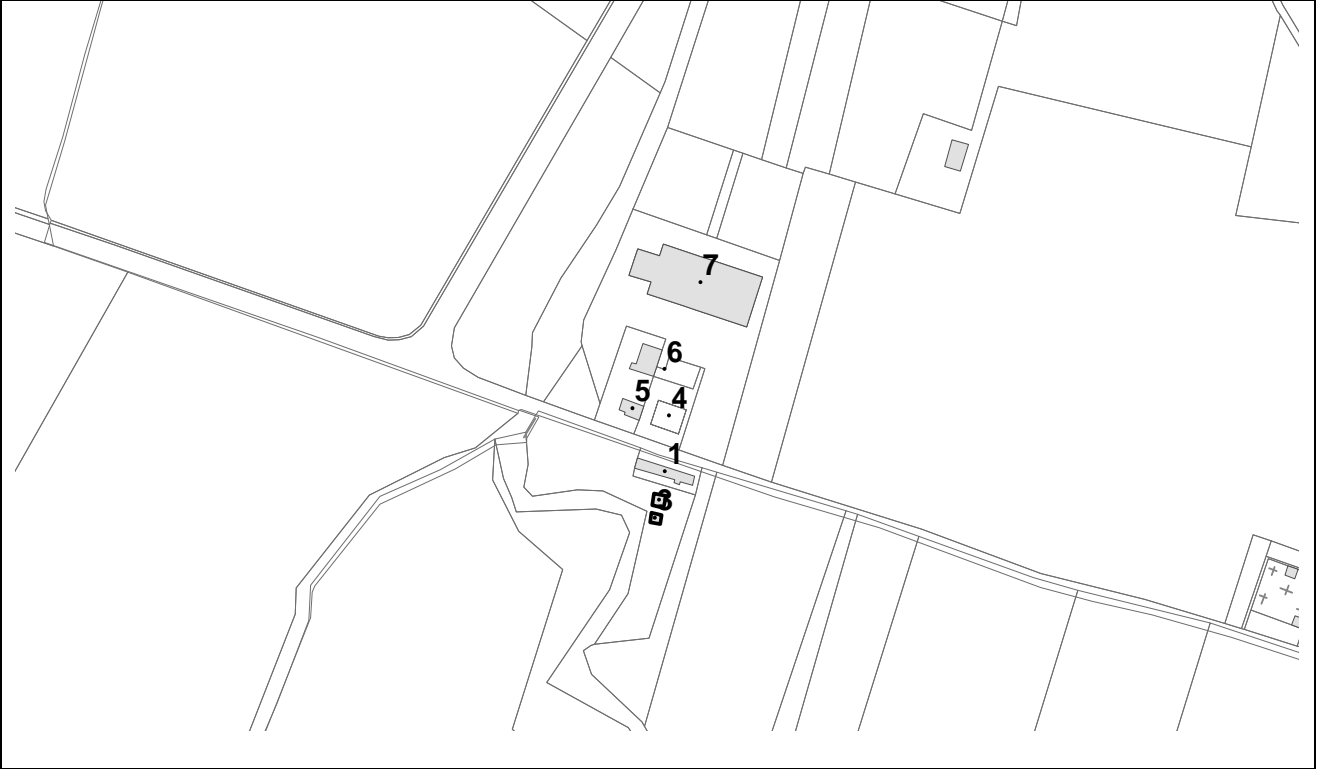


Foto b



Foto c

## Zona E – Isolato 24



Base Catastale 1:2000



Ortofoto

<b>Zona E</b>		<b>Isolato 24</b>	
<b>Edificio 1</b>			
<b>Toponimo località</b>			
Case dell'Ogone			
<b>Localizzazione</b>			
<b>Dati immobile</b>			
Epoca di costruzione		-	
Tipo di costruzione		Casa colonica	
<b>Parametri edilizi</b>			
N° di piani		2	
Materiali Copertura		Laterizio	
Materiali Rivestimento		Intonaco	
<b>Particolari elementi di distinzione dell'immobile</b>			
Valenza		-	
Pertinenze e accessori		-	
<b>Funzioni insediate</b>			
Residenziale –in vendita			
<b>Stato di conservazione e utilizzo</b>			
Indice rispetto all'analisi visiva da esterno		Ottimo	
Presenza di recenti interventi di modificazione		-	
Grado di utilizzo dell'immobile		Non in uso	



Foto e



Foto d



Foto f

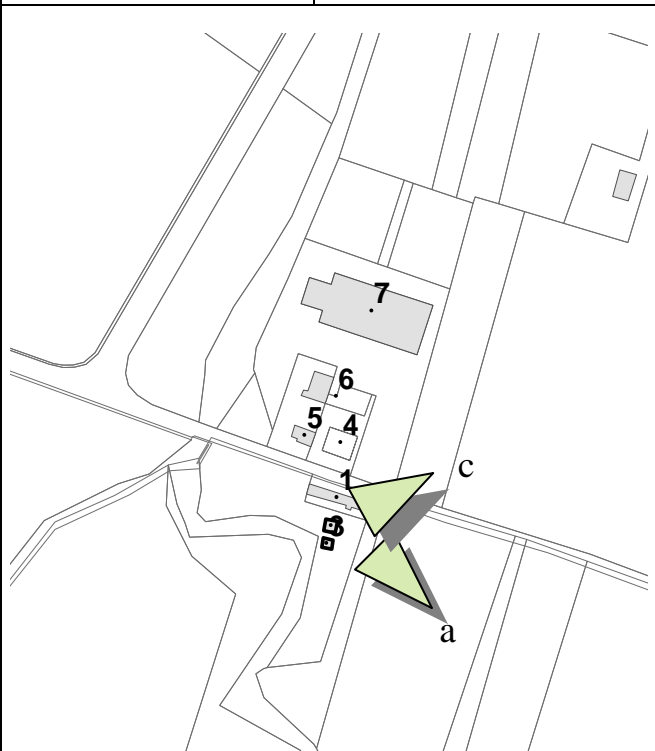
<b>Zona E</b>		<b>Isolato 24</b>	
<b>Edificio 2</b>			
<b>Toponimo località</b>			
Case dell'Ogone			
<b>Localizzazione</b>			
<b>Dati immobile</b>			
Epoca di costruzione		-	
Tipo di costruzione		Box	
<b>Parametri edilizi</b>			
N° di piani		1	
Materiali Copertura		Laterizio	
Materiali Rivestimento		Intonaco	
<b>Particolari elementi di distinzione dell'immobile</b>			
Valenza		-	
Pertinenze e accessori		-	
<b>Funzioni insediate</b>			
Ricovero mezzi e attrezzature –in vendita			
<b>Stato di conservazione e utilizzo</b>			
Indice rispetto all'analisi visiva da esterno		Ottimo	
Presenza di recenti interventi di modificazione		-	
Grado di utilizzo dell'immobile		Non in uso	



Foto a



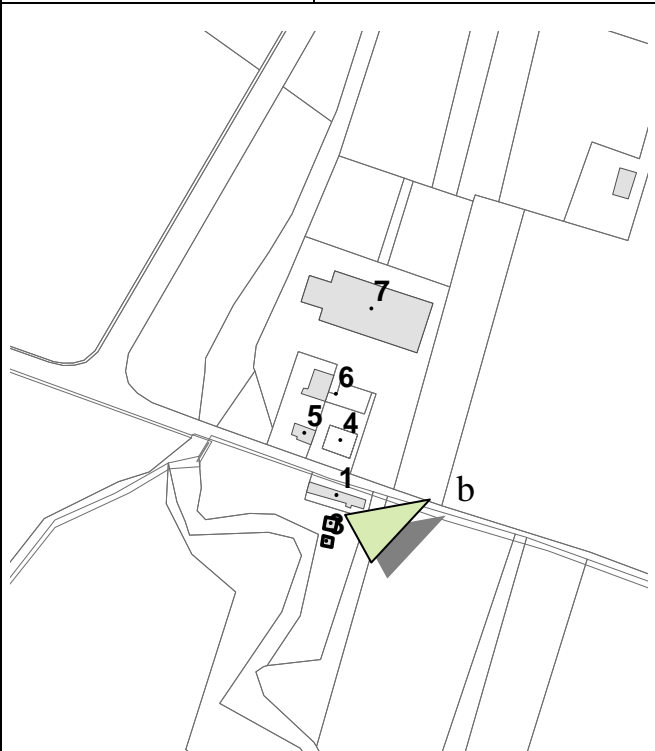
Foto c



<b>Zona E</b>		<b>Isolato 24</b>	
<b>Edificio 3</b>			
<b>Toponimo località</b>			
Case dell'Ogone			
<b>Localizzazione</b>			
<b>Dati immobile</b>			
Epoca di costruzione		-	
Tipo di costruzione		Deposito rurale	
<b>Parametri edilizi</b>			
N° di piani		1	
Materiali Copertura		Lamiera	
Materiali Rivestimento		Lamiera	
<b>Particolari elementi di distinzione dell'immobile</b>			
Valenza		-	
Pertinenze e accessori		-	
<b>Funzioni insediate</b>			
Ricovero mezzi e attrezzature			
<b>Stato di conservazione e utilizzo</b>			
Indice rispetto all'analisi visiva da esterno		-	
Presenza di recenti interventi di modificazione		-	
Grado di utilizzo dell'immobile		Non in uso	



Foto b





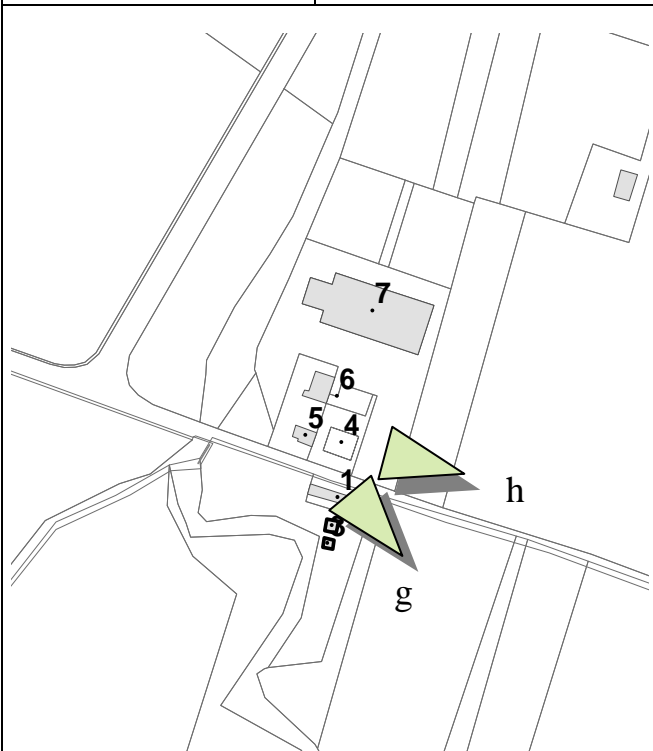
<b>Zona E</b>		<b>Isolato 24</b>	
<b>Edificio 4</b>			
<b>Toponimo località</b>			
Case dell'Ogone			
<b>Localizzazione</b>			
<b>Dati immobile</b>			
Epoca di costruzione		-	
Tipo di costruzione		Palazzina	
<b>Parametri edilizi</b>			
N° di piani		2	
Materiali Copertura		Laterizio	
Materiali Rivestimento		Intonaco	
<b>Particolari elementi di distinzione dell'immobile</b>			
Valenza		-	
Pertinenze e accessori		-	
<b>Funzioni insediate</b>			
Residenziale			
<b>Stato di conservazione e utilizzo</b>			
Indice rispetto all'analisi visiva da esterno		Buono	
Presenza di recenti interventi di modificazione		-	
Grado di utilizzo dell'immobile		Totale	



Foto h



Foto g



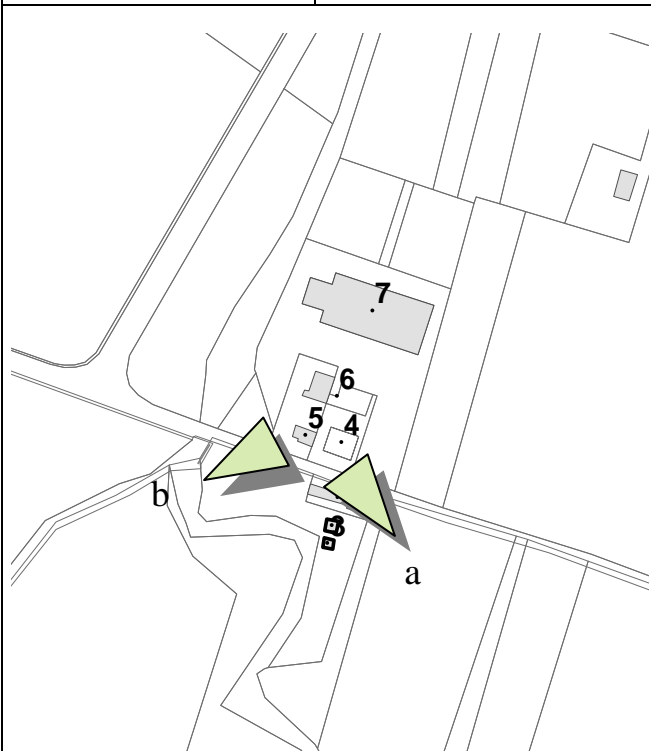
<b>Zona E</b>		<b>Isolato 24</b>	
<b>Edificio 5</b>			
<b>Toponimo località</b>			
Case dell'Ogone			
<b>Localizzazione</b>			
<b>Dati immobile</b>			
Epoca di costruzione		-	
Tipo di costruzione		Palazzina	
<b>Parametri edilizi</b>			
N° di piani		2	
Materiali Copertura		Laterizio	
Materiali Rivestimento		Intonaco	
<b>Particolari elementi di distinzione dell'immobile</b>			
Valenza		-	
Pertinenze e accessori		-	
<b>Funzioni insediate</b>			
Residenziale			
<b>Stato di conservazione e utilizzo</b>			
Indice rispetto all'analisi visiva da esterno		Buono	
Presenza di recenti interventi di modificazione		-	
Grado di utilizzo dell'immobile		Totale	



Foto a



Foto b



<b>Zona E</b>		<b>Isolato 24</b>	
<b>Edificio 6</b>			
<b>Toponimo località</b>			
Case dell'Ogone			
<b>Localizzazione</b>			
<b>Dati immobile</b>			
Epoca di costruzione		-	
Tipo di costruzione		Palazzina	
<b>Parametri edilizi</b>			
N° di piani		2	
Materiali Copertura		Laterizio	
Materiali Rivestimento		Intonaco	
<b>Particolari elementi di distinzione dell'immobile</b>			
Valenza		-	
Pertinenze e accessori		-	
<b>Funzioni insediate</b>			
Residenziale			
<b>Stato di conservazione e utilizzo</b>			
Indice rispetto all'analisi visiva da esterno		Buono	
Presenza di recenti interventi di modificazione		-	
Grado di utilizzo dell'immobile		Totale	



Foto i



Foto l



Foto m

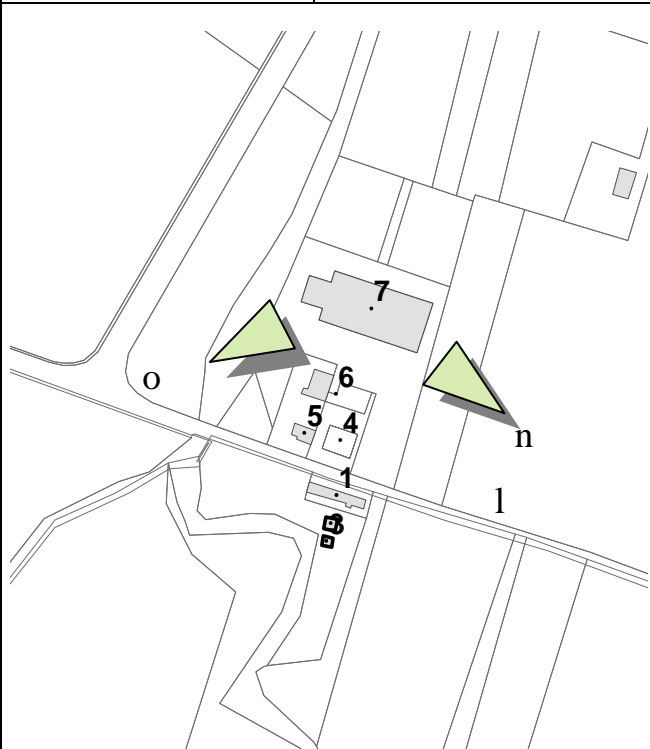
Zona E	Isolato 24
Edificio 7	
<b>Toponimo località</b>	
Case dell'Ogone	
<b>Localizzazione</b>	
<b>Dati immobile</b>	
Epoca di costruzione	-
Tipo di costruzione	Capannone prefabbricato
<b>Parametri edilizi</b>	
N° di piani	1
Materiali Copertura	Cemento
Materiali Rivestimento	Mattoni
<b>Particolari elementi di distinzione dell'immobile</b>	
Valenza	-
Pertinenze e accessori	-
<b>Funzioni insediate</b>	
Artigianato	
<b>Stato di conservazione e utilizzo</b>	
Indice rispetto all'analisi visiva da esterno	Buono
Presenza di recenti interventi di modificazione	-
Grado di utilizzo dell'immobile	Totale



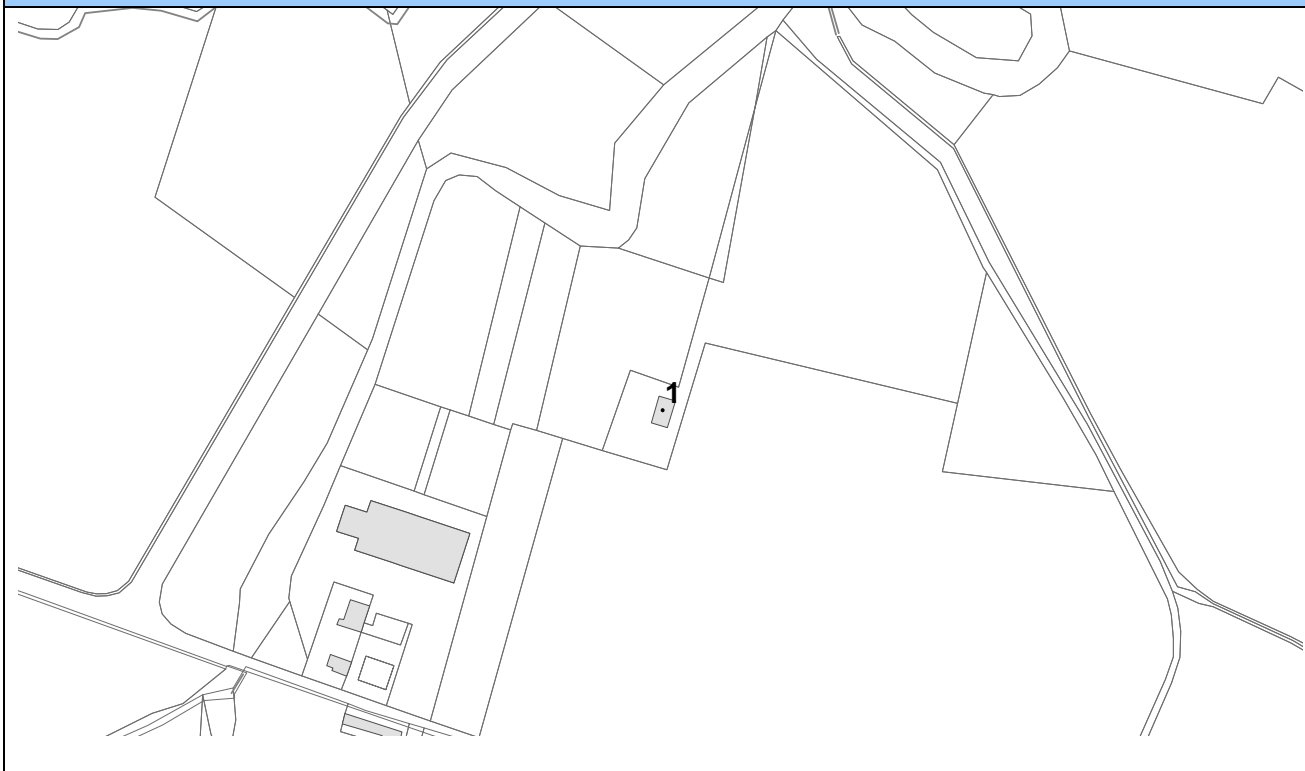
Foto n



Foto o



## Zona E – Isolato 25



Base Catastale 1:2000



Ortofoto


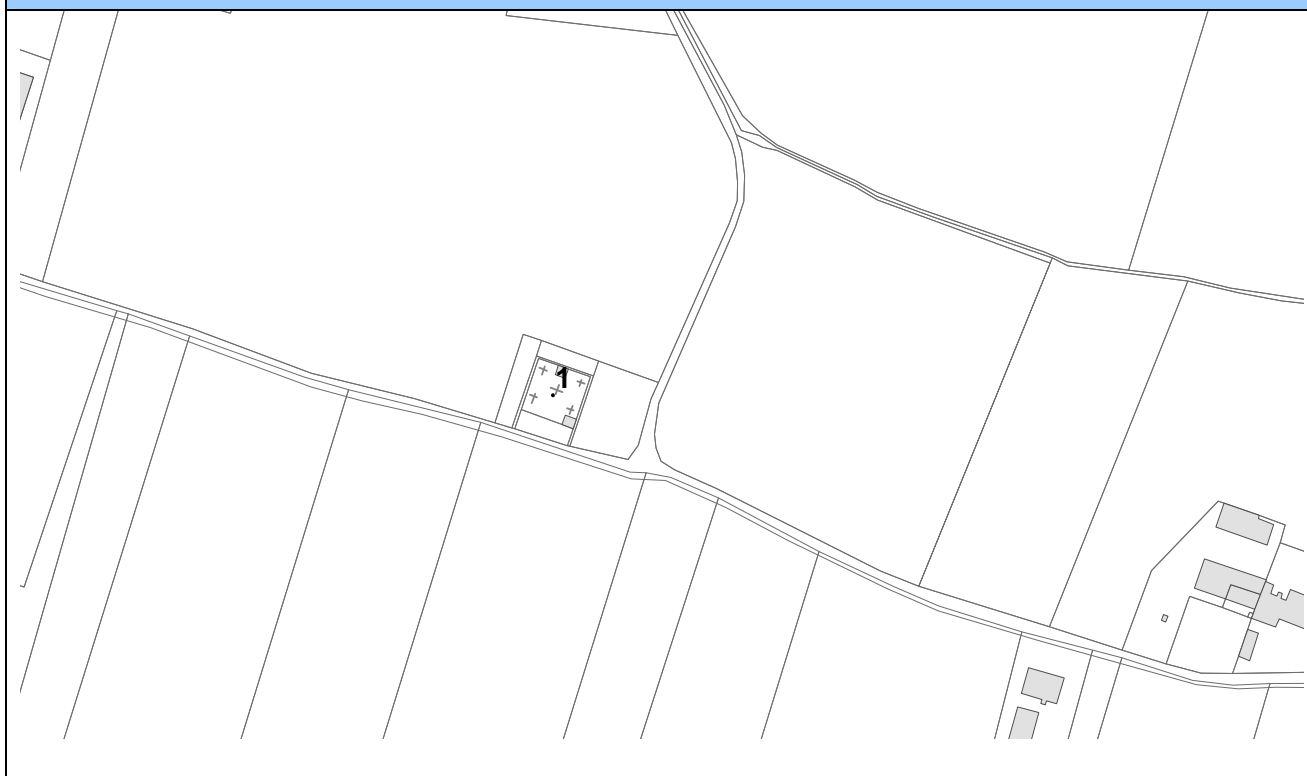
<b>Zona E</b>		<b>Isolato 25</b>	
<b>Edificio 1</b>			
<b>Toponimo località</b>			
<b>Localizzazione</b>			
<b>Dati immobile</b>			
Epoca di costruzione		-	
Tipo di costruzione		Muro singolo	
<b>Parametri edilizi</b>			
N° di piani		-	
Materiali Copertura		-	
Materiali Rivestimento		Mattoni	
<b>Particolari elementi di distinzione dell'immobile</b>			
Valenza		-	
Pertinenze e accessori		-	
<b>Funzioni insediate</b>			
-			
<b>Stato di conservazione e utilizzo</b>			
Indice rispetto all'analisi visiva da esterno		Fatiscente	
Presenza di recenti interventi di modificazione		-	
Grado di utilizzo dell'immobile		Non in uso	
			



Foto a

## Zona E – Isolato 26



Base Catastale 1:2000



Ortofoto

<b>Zona E</b>		<b>Isolato 26</b>	
<b>Edificio 1</b>			
<b>Toponimo località</b>			
Cimitero Godi			
<b>Localizzazione</b>			
<b>Dati immobile</b>			
Epoca di costruzione		-	
Tipo di costruzione		Cimitero	
<b>Parametri edilizi</b>			
N° di piani		1	
Materiali Copertura		Eternit	
Materiali Rivestimento		Intonaco	
<b>Particolari elementi di distinzione dell'immobile</b>			
Valenza		Storico testimoniale	
Pertinenze e accessori		-	
<b>Funzioni insediate</b>			
Religiosa			
<b>Stato di conservazione e utilizzo</b>			
Indice rispetto all'analisi visiva da esterno		Buono	
Presenza di recenti interventi di modificazione		-	
Grado di utilizzo dell'immobile		Totale	



Foto a



Foto b



Foto c



Foto d



## Zona E – Isolato 27



Base Catastale 1:2000



Ortofoto

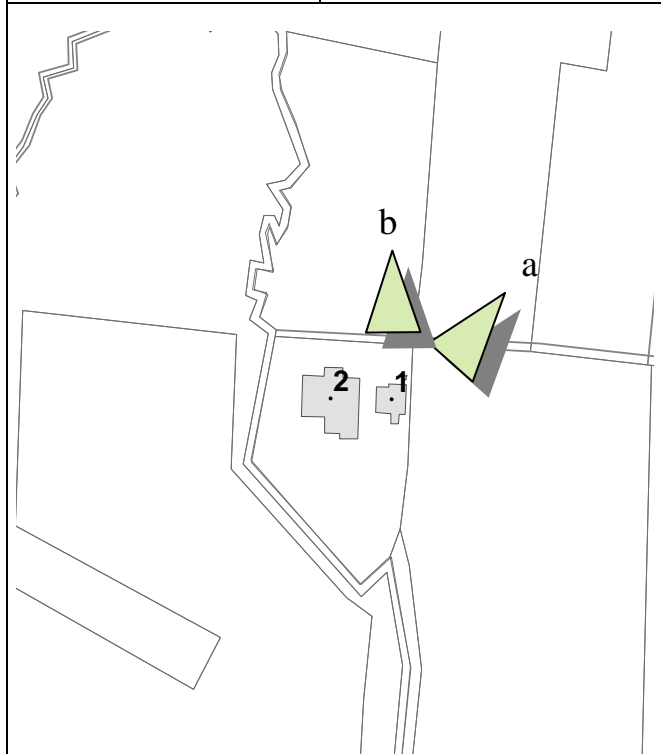
<b>Zona E</b>		<b>Isolato 27</b>	
<b>Edificio 1</b>			
<b>Toponimo località</b>			
-			
<b>Localizzazione</b>			
-			
<b>Dati immobile</b>			
Epoca di costruzione		-	
Tipo di costruzione		Palazzina	
<b>Parametri edilizi</b>			
N° di piani		1p+sottotetto	
Materiali Copertura		Laterizio	
Materiali Rivestimento		Intonaco	
<b>Particolari elementi di distinzione dell'immobile</b>			
Valenza		-	
Pertinenze e accessori		-	
<b>Funzioni insediate</b>			
Residenziale			
<b>Stato di conservazione e utilizzo</b>			
Indice rispetto all'analisi visiva da esterno		Sufficiente	
Presenza di recenti interventi di modificazione		-	
Grado di utilizzo dell'immobile		Totale	



Foto a



Foto b



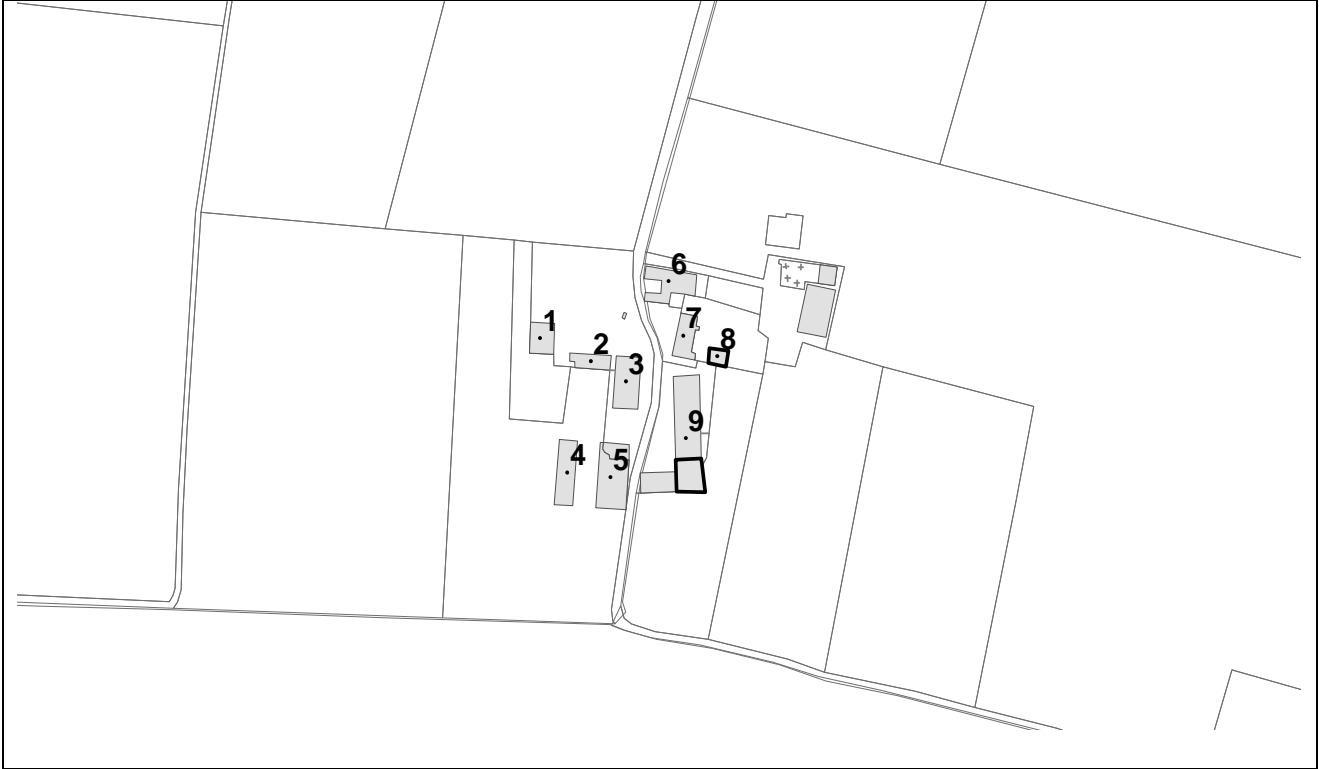
<b>Zona E</b>		<b>Isolato 27</b>	
<b>Edificio 2</b>			
<b>Toponimo località</b>			
-			
<b>Localizzazione</b>			
-			
<b>Dati immobile</b>			
Epoca di costruzione		-	
Tipo di costruzione		Portici	
<b>Parametri edilizi</b>			
N° di piani		2	
Materiali Copertura		Laterizio	
Materiali Rivestimento		Mattoni	
<b>Particolari elementi di distinzione dell'immobile</b>			
Valenza		-	
Pertinenze e accessori		-	
<b>Funzioni insediate</b>			
Ricovero mezzi e attrezzature			
<b>Stato di conservazione e utilizzo</b>			
Indice rispetto all'analisi visiva da esterno		Sufficiente	
Presenza di recenti interventi di modificazione		-	
Grado di utilizzo dell'immobile		Totale	



Foto c



## Zona E – Isolato 28



Base Catastale 1:2000



Ortofoto

<b>Zona E</b>		<b>Isolato 28</b>	
<b>Edificio 1</b>			
<b>Toponimo località</b>			
-			
<b>Localizzazione</b>			
-			
<b>Dati immobile</b>			
Epoca di costruzione		-	
Tipo di costruzione		Palazzina	
<b>Parametri edilizi</b>			
N° di piani		2+sottotetto	
Materiali Copertura		Laterizio	
Materiali Rivestimento		Intonaco	
<b>Particolari elementi di distinzione dell'immobile</b>			
Valenza		-	
Pertinenze e accessori		-	
<b>Funzioni insediate</b>			
Residenziale			
<b>Stato di conservazione e utilizzo</b>			
Indice rispetto all'analisi visiva da esterno		Ottimo	
Presenza di recenti interventi di modificazione		-	
Grado di utilizzo dell'immobile		Totale	

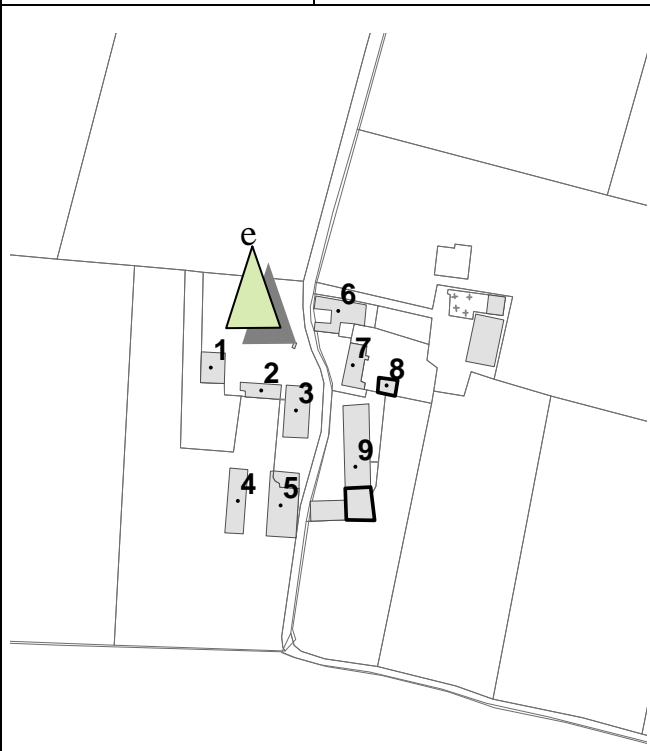


Foto a

<b>Zona E</b>		<b>Isolato 28</b>	
<b>Edificio 2</b>			
<b>Toponimo località</b>			
-			
<b>Localizzazione</b>			
-			
<b>Dati immobile</b>			
Epoca di costruzione	-		
Tipo di costruzione	Fienile		
<b>Parametri edilizi</b>			
N° di piani	2		
Materiali Copertura	Laterizio		
Materiali Rivestimento	Intonaco		
<b>Particolari elementi di distinzione dell'immobile</b>			
Valenza	-		
Pertinenze e accessori	-		
<b>Funzioni insediate</b>			
Ricovero mezzi e attrezzature			
<b>Stato di conservazione e utilizzo</b>			
Indice rispetto all'analisi visiva da esterno	Ottimo		
Presenza di recenti interventi di modificazione	-		
Grado di utilizzo dell'immobile	Totale		



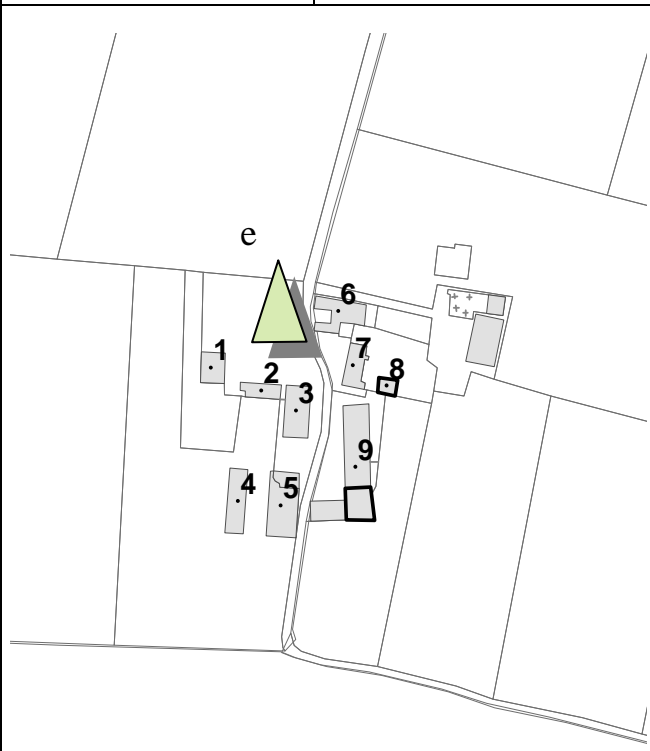
Foto e



<b>Zona E</b>		<b>Isolato 28</b>	
<b>Edificio 3</b>			
<b>Toponimo località</b>			
-			
<b>Localizzazione</b>			
-			
<b>Dati immobile</b>			
Epoca di costruzione	-		
Tipo di costruzione	Capannone non prefabbricato		
<b>Parametri edilizi</b>			
N° di piani	1		
Materiali Copertura	Laterizio		
Materiali Rivestimento	Intonaco		
<b>Particolari elementi di distinzione dell'immobile</b>			
Valenza	-		
Pertinenze e accessori	-		
<b>Funzioni insediate</b>			
Ricovero mezzi e attrezzature			
<b>Stato di conservazione e utilizzo</b>			
Indice rispetto all'analisi visiva da esterno	Ottimo		
Presenza di recenti interventi di modificazione	-		
Grado di utilizzo dell'immobile	Totale		



Foto e



<b>Zona E</b>		<b>Isolato 28</b>	
<b>Edificio 4</b>			
<b>Toponimo località</b>			
-			
<b>Localizzazione</b>			
-			
<b>Dati immobile</b>			
Epoca di costruzione		-	
Tipo di costruzione		Capannone non prefabbricato	
<b>Parametri edilizi</b>			
N° di piani		1	
Materiali Copertura		Laterizio	
Materiali Rivestimento		Intonaco	
<b>Particolari elementi di distinzione dell'immobile</b>			
Valenza		-	
Pertinenze e accessori		-	
<b>Funzioni insediate</b>			
Ricovero mezzi e attrezzature			
<b>Stato di conservazione e utilizzo</b>			
Indice rispetto all'analisi visiva da esterno		Ottimo	
Presenza di recenti interventi di modificazione		-	
Grado di utilizzo dell'immobile		Totale	



Foto b



<b>Zona E</b>		<b>Isolato 28</b>	
<b>Edificio 5</b>			
<b>Toponimo località</b>			
-			
<b>Localizzazione</b>			
-			
<b>Dati immobile</b>			
Epoca di costruzione		-	
Tipo di costruzione		Capannone prefabbricato	
<b>Parametri edilizi</b>			
N° di piani		1	
Materiali Copertura		Laterizio	
Materiali Rivestimento		Intonaco	
<b>Particolari elementi di distinzione dell'immobile</b>			
Valenza		-	
Pertinenze e accessori		-	
<b>Funzioni insediate</b>			
Ricovero mezzi e attrezzature			
<b>Stato di conservazione e utilizzo</b>			
Indice rispetto all'analisi visiva da esterno		Ottimo	
Presenza di recenti interventi di modificazione		-	
Grado di utilizzo dell'immobile		Totale	



Foto b

<b>Zona E</b>		<b>Isolato 28</b>	
<b>Edificio 6</b>			
<b>Toponimo località</b>			
-			
<b>Localizzazione</b>			
-			
<b>Dati immobile</b>			
Epoca di costruzione		-	
Tipo di costruzione		Casa colonica	
<b>Parametri edilizi</b>			
N° di piani		2	
Materiali Copertura		Laterizio	
Materiali Rivestimento		Intonaco	
<b>Particolari elementi di distinzione dell'immobile</b>			
Valenza		-	
Pertinenze e accessori		-	
<b>Funzioni insediate</b>			
Residenziale			
<b>Stato di conservazione e utilizzo</b>			
Indice rispetto all'analisi visiva da esterno		Ottimo	
Presenza di recenti interventi di modificazione		-	
Grado di utilizzo dell'immobile		Totale	



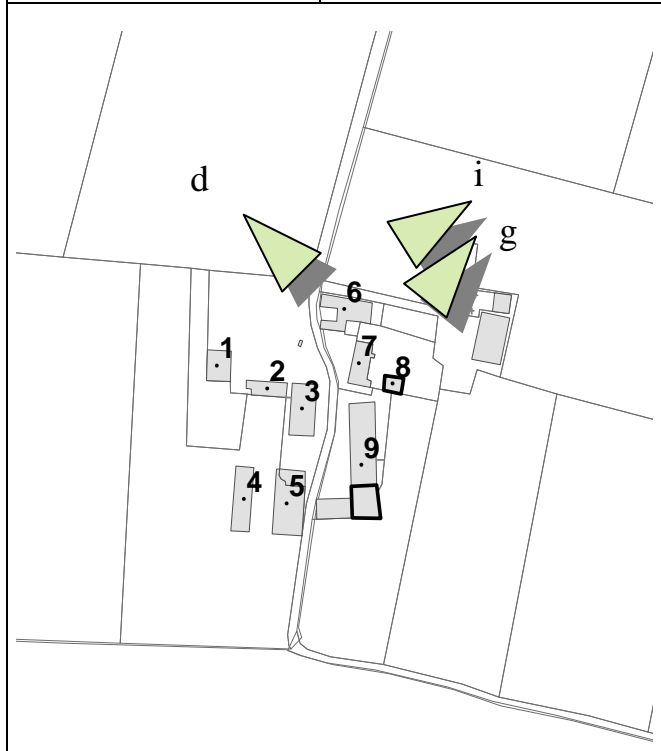
Foto d



Foto i



Foto g



<b>Zona E</b>		<b>Isolato 28</b>	
<b>Edificio 7</b>			
<b>Toponimo località</b>			
-			
<b>Localizzazione</b>			
-			
<b>Dati immobile</b>			
Epoca di costruzione		-	
Tipo di costruzione		Casa colonica	
<b>Parametri edilizi</b>			
N° di piani		2	
Materiali Copertura		Laterizio	
Materiali Rivestimento		Intonaco	
<b>Particolari elementi di distinzione dell'immobile</b>			
Valenza		-	
Pertinenze e accessori		-	
<b>Funzioni insediate</b>			
Residenziale			
<b>Stato di conservazione e utilizzo</b>			
Indice rispetto all'analisi visiva da esterno		Ottimo	
Presenza di recenti interventi di modificazione		-	
Grado di utilizzo dell'immobile		Totale	



Foto a





Foto b



Foto l



<b>Zona E</b>		<b>Isolato 28</b>		 <p>Foto a</p>
<b>Edificio 8</b>				
<b>Toponimo località</b>				
-				
<b>Localizzazione</b>				
-				
<b>Dati immobile</b>				
Epoca di costruzione	-			
Tipo di costruzione	Deposito rurale			
<b>Parametri edilizi</b>				
N° di piani	1			
Materiali Copertura	Cemento			
Materiali Rivestimento	Intonaco			
<b>Particolari elementi di distinzione dell'immobile</b>				
Valenza	-			
Pertinenze e accessori	-			
<b>Funzioni insediate</b>				
Ricovero mezzi e attrezzature				
<b>Stato di conservazione e utilizzo</b>				
Indice rispetto all'analisi visiva da esterno	Ottimo			
Presenza di recenti interventi di modificazione	-			
Grado di utilizzo dell'immobile	Totale			
				

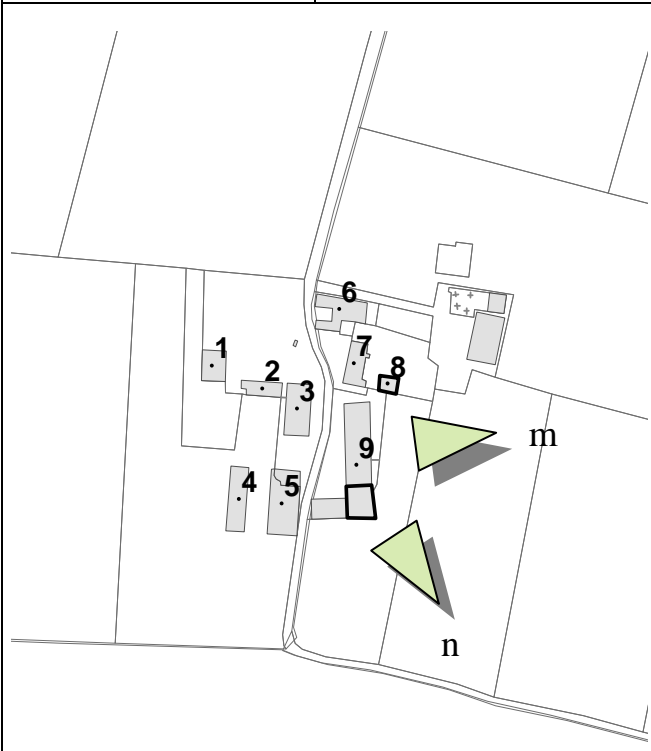
Zona E	Isolato 28
Edificio 9	
<b>Toponimo località</b>	
-	
<b>Localizzazione</b>	
-	
<b>Dati immobile</b>	
Epoca di costruzione	-
Tipo di costruzione	Capannone non prefabbricato
<b>Parametri edilizi</b>	
N° di piani	1
Materiali Copertura	Cemento
Materiali Rivestimento	Intonaco
<b>Particolari elementi di distinzione dell'immobile</b>	
Valenza	-
Pertinenze e accessori	-
<b>Funzioni insediate</b>	
Ricovero mezzi e attrezzature	
<b>Stato di conservazione e utilizzo</b>	
Indice rispetto all'analisi visiva da esterno	Ottimo
Presenza di recenti interventi di modificazione	-
Grado di utilizzo dell'immobile	Totale



Foto m



Foto n



## Zona E – Isolato 29



Base Catastale 1:2000



Ortofoto

<b>Zona E</b>		<b>Isolato 29</b>	
<b>Edificio 1</b>			
<b>Toponimo località</b>			
Cascina Grechi			
<b>Localizzazione</b>			
<b>Dati immobile</b>			
Epoca di costruzione	'60		
Tipo di costruzione	Villa		
<b>Parametri edilizi</b>			
N° di piani	1+seminterrato		
Materiali Copertura	Laterizio		
Materiali Rivestimento	Intonaco		
<b>Particolari elementi di distinzione dell'immobile</b>			
Valenza	-		
Pertinenze e accessori	-		
<b>Funzioni insediate</b>			
Residenziale			
<b>Stato di conservazione e utilizzo</b>			
Indice rispetto all'analisi visiva da esterno	Ottimo		
Presenza di recenti interventi di modificazione	-		
Grado di utilizzo dell'immobile	Totale		



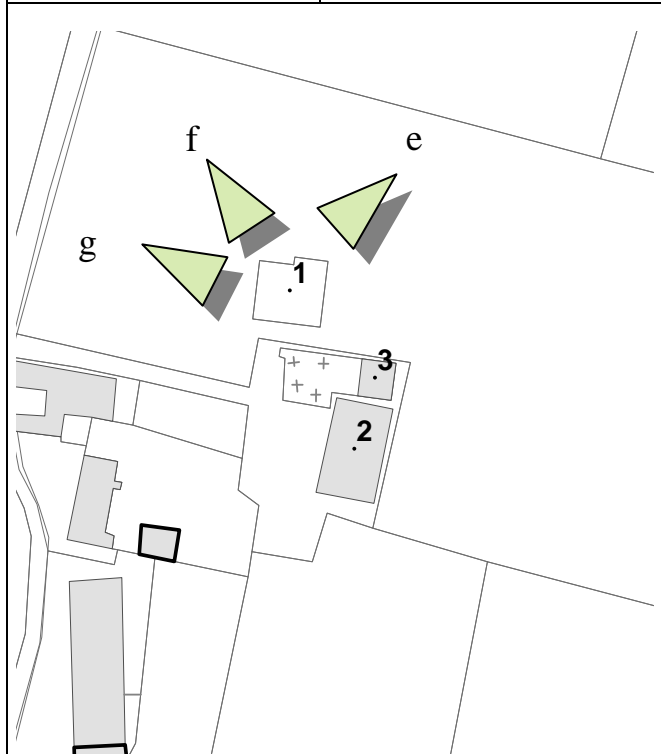
Foto e



Foto f



Foto g



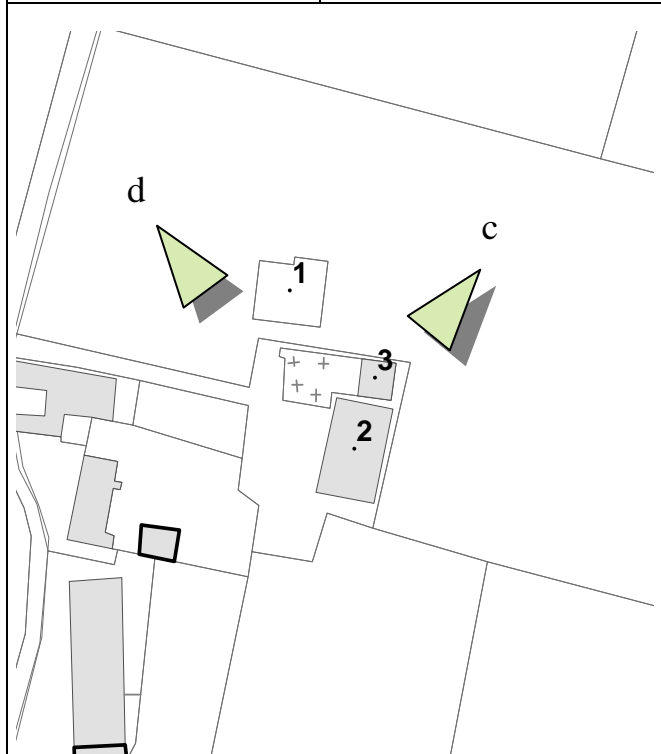
<b>Zona E</b>		<b>Isolato 29</b>	
<b>Edificio 2</b>			
<b>Toponimo località</b>			
Cascina Grechi			
<b>Localizzazione</b>			
<b>Dati immobile</b>			
Epoca di costruzione		-	
Tipo di costruzione		Portico/fienile	
<b>Parametri edilizi</b>			
N° di piani		2	
Materiali Copertura		Laterizio	
Materiali Rivestimento		Mattoni	
<b>Particolari elementi di distinzione dell'immobile</b>			
Valenza		-	
Pertinenze e accessori		-	
<b>Funzioni insediate</b>			
Ricovero mezzi e attrezzature			
<b>Stato di conservazione e utilizzo</b>			
Indice rispetto all'analisi visiva da esterno		Sufficiente	
Presenza di recenti interventi di modificazione		-	
Grado di utilizzo dell'immobile		Totale	



Foto d



Foto c





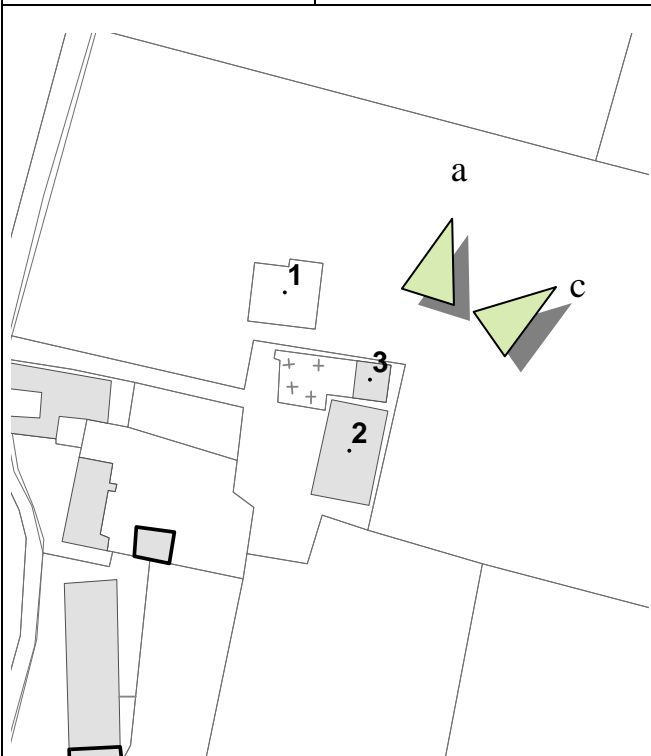
<b>Zona E</b>		<b>Isolato 29</b>	
<b>Edificio 3</b>			
<b>Toponimo località</b>			
Cascina Grechi			
<b>Localizzazione</b>			
<b>Dati immobile</b>			
Epoca di costruzione		-	
Tipo di costruzione		Portici	
<b>Parametri edilizi</b>			
N° di piani		1	
Materiali Copertura		Laterizio	
Materiali Rivestimento		Legno	
<b>Particolari elementi di distinzione dell'immobile</b>			
Valenza		-	
Pertinenze e accessori		-	
<b>Funzioni insediate</b>			
Ricovero mezzi e attrezzature			
<b>Stato di conservazione e utilizzo</b>			
Indice rispetto all'analisi visiva da esterno		Buono	
Presenza di recenti interventi di modificazione		-	
Grado di utilizzo dell'immobile		Totale	



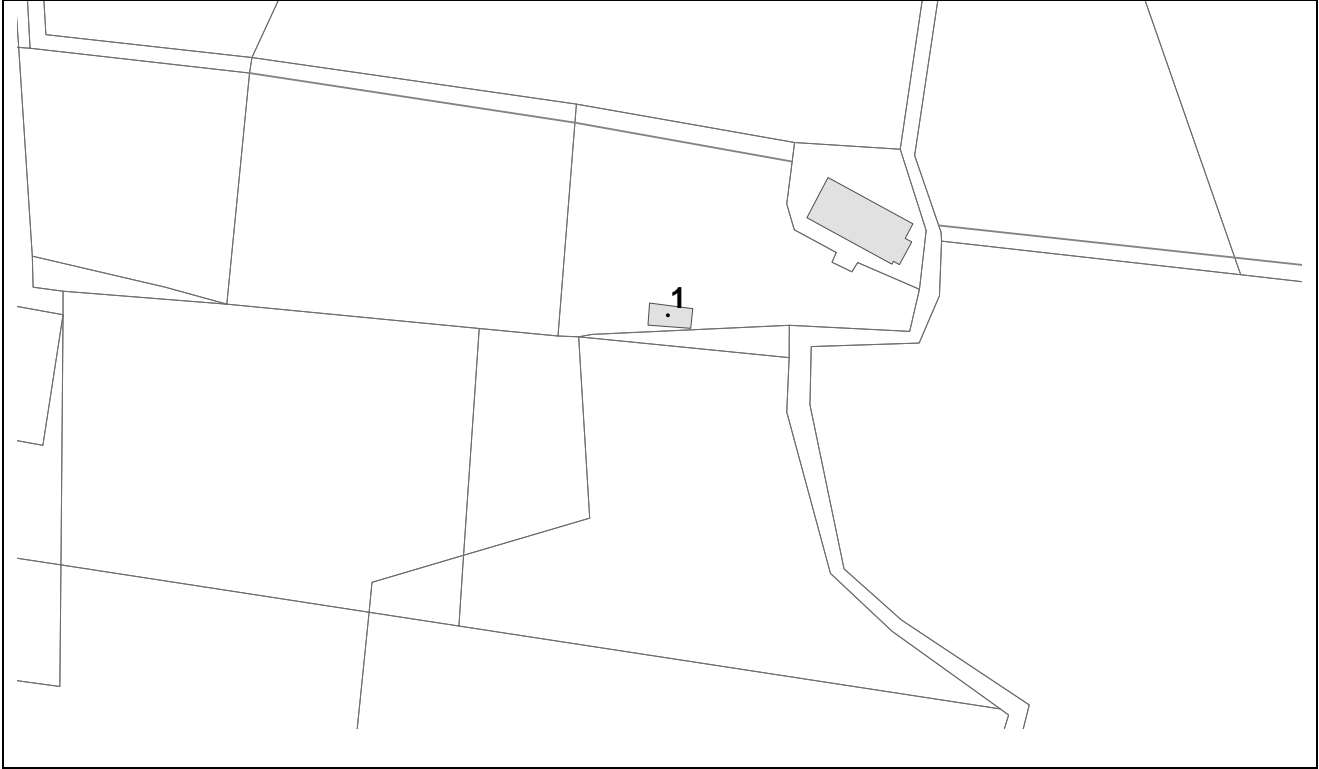
Foto a



Foto c



## Zona E – Isolato 30



Base Catastale 1:2000



Ortofoto

<b>Zona E</b>		<b>Isolato 30</b>	
<b>Edificio 1</b>			
<b>Toponimo località</b>			
Cascina Grechi			
<b>Localizzazione</b>			
<b>Dati immobile</b>			
Epoca di costruzione		'80	
Tipo di costruzione		Portici	
<b>Parametri edilizi</b>			
N° di piani		1	
Materiali Copertura		Laterizio	
Materiali Rivestimento		Intonaco	
<b>Particolari elementi di distinzione dell'immobile</b>			
Valenza		-	
Pertinenze e accessori		-	
<b>Funzioni insediate</b>			
Ricovero mezzi e attrezzature			
<b>Stato di conservazione e utilizzo</b>			
Indice rispetto all'analisi visiva da esterno		Buono	
Presenza di recenti interventi di modificazione		-	
Grado di utilizzo dell'immobile		Totale	

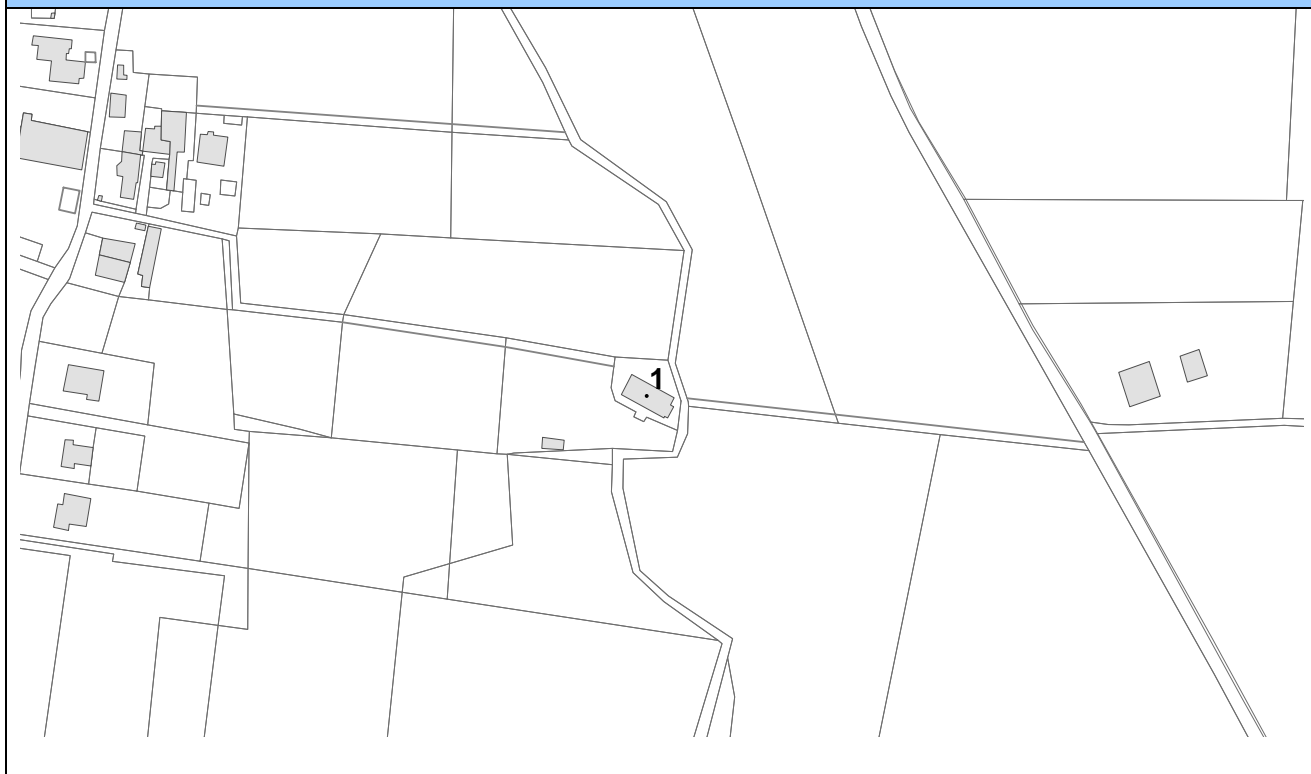


Foto a



Foto b

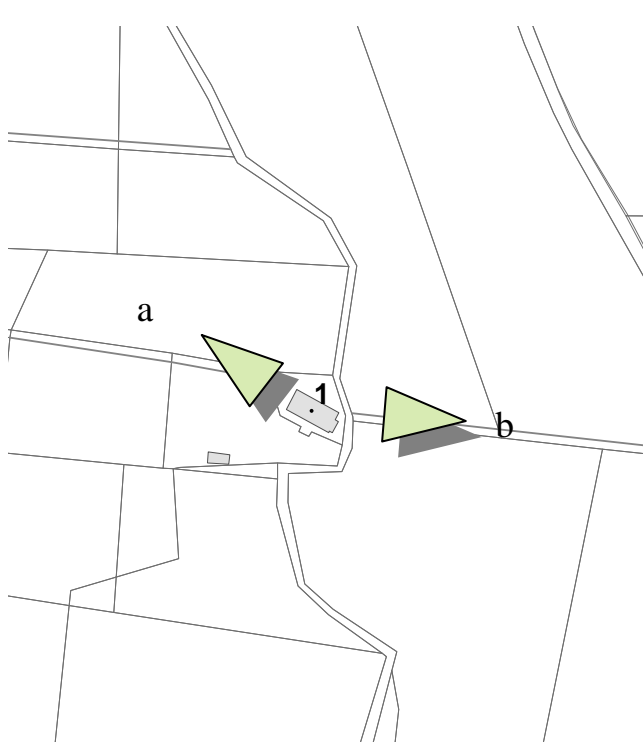
## Zona E – Isolato 31



Base Catastale 1:2000



Ortofoto

<b>Zona E</b>		<b>Isolato 31</b>	
<b>Edificio 1</b>			
<b>Toponimo località</b>			
<b>Localizzazione</b>			
<b>Dati immobile</b>			
Epoca di costruzione		'80	
Tipo di costruzione		Villa	
<b>Parametri edilizi</b>			
N° di piani		2	
Materiali Copertura		Laterizio	
Materiali Rivestimento		Intonaco	
<b>Particolari elementi di distinzione dell'immobile</b>			
Valenza		-	
Pertinenze e accessori		-	
<b>Funzioni insediate</b>			
Residenziale			
<b>Stato di conservazione e utilizzo</b>			
Indice rispetto all'analisi visiva da esterno		Ottimo	
Presenza di recenti interventi di modificazione		-	
Grado di utilizzo dell'immobile		Totale	
			




Foto a



Foto b

## Zona E – Isolato 32



Base Catastale 1:2000



Ortofoto

<b>Zona E</b>		<b>Isolato 32</b>	
<b>Edificio 1</b>			
<b>Toponimo località</b>			
<b>Localizzazione</b>			
<b>Dati immobile</b>			
Epoca di costruzione		'70	
Tipo di costruzione		Villa	
<b>Parametri edilizi</b>			
N° di piani		2	
Materiali Copertura		Laterizio	
Materiali Rivestimento		Intonaco	
<b>Particolari elementi di distinzione dell'immobile</b>			
Valenza		-	
Pertinenze e accessori		-	
<b>Funzioni insediate</b>			
Residenziale			
<b>Stato di conservazione e utilizzo</b>			
Indice rispetto all'analisi visiva da esterno		Buono	
Presenza di recenti interventi di modificazione		-	
Grado di utilizzo dell'immobile		Totale	



Foto a



Foto c

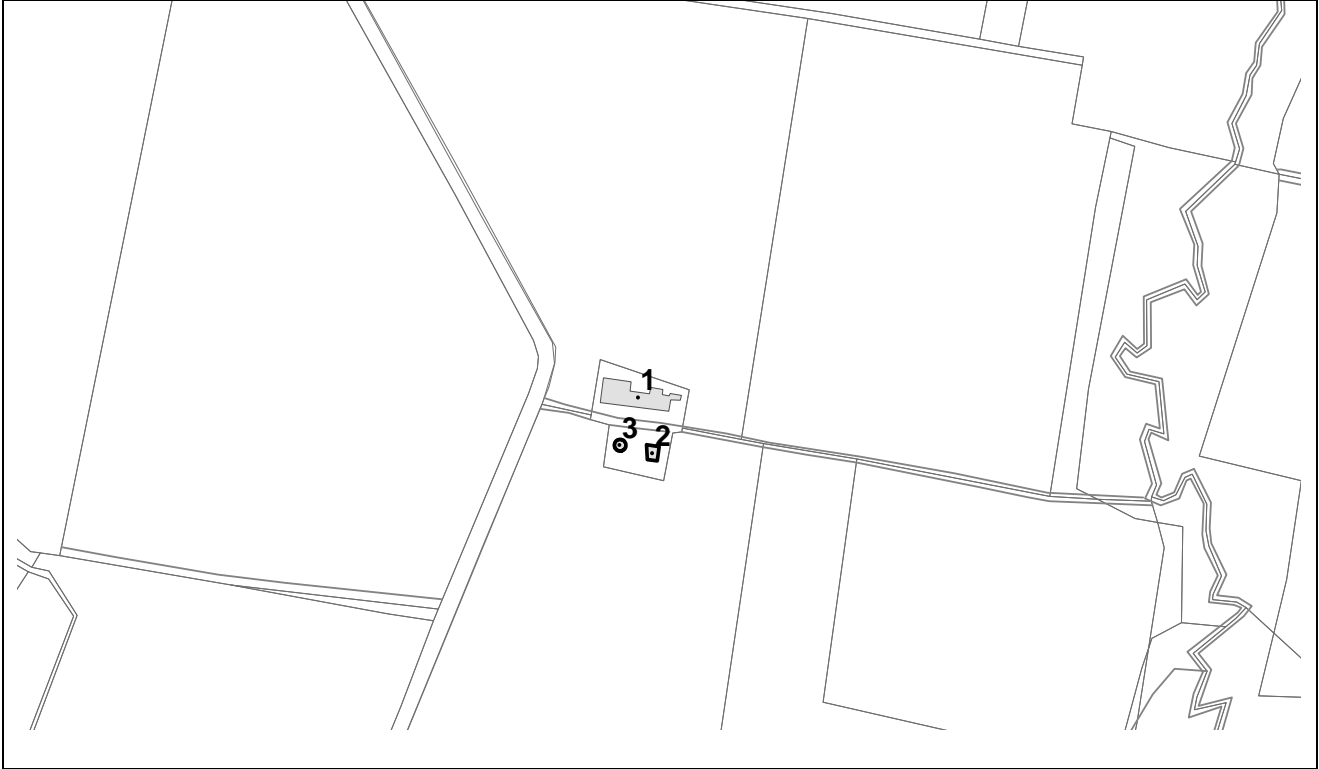
<b>Zona E</b>		<b>Isolato 32</b>	
<b>Edificio 2</b>			
<b>Toponimo località</b>			
<b>Localizzazione</b>			
<b>Dati immobile</b>			
Epoca di costruzione		'70	
Tipo di costruzione		Box	
<b>Parametri edilizi</b>			
N° di piani		1	
Materiali Copertura		Laterizio	
Materiali Rivestimento		Mattoni	
<b>Particolari elementi di distinzione dell'immobile</b>			
Valenza		-	
Pertinenze e accessori		-	
<b>Funzioni insediate</b>			
Ricovero mezzi e attrezzature			
<b>Stato di conservazione e utilizzo</b>			
Indice rispetto all'analisi visiva da esterno		Buono	
Presenza di recenti interventi di modificazione		-	
Grado di utilizzo dell'immobile		Totale	



Foto b



## Zona E – Isolato 33



Base Catastale 1:2000



Ortofoto

<b>Zona E</b>		<b>Isolato 33</b>	
<b>Edificio 1</b>			
<b>Toponimo località</b>			
<b>Localizzazione</b>			
<b>Dati immobile</b>			
Epoca di costruzione		'60	
Tipo di costruzione		Stalla/fienile	
<b>Parametri edilizi</b>			
N° di piani		2	
Materiali Copertura		Laterizio	
Materiali Rivestimento		Intonaco/Mattoni	
<b>Particolari elementi di distinzione dell'immobile</b>			
Valenza		-	
Pertinenze e accessori		-	
<b>Funzioni insediate</b>			
-			
<b>Stato di conservazione e utilizzo</b>			
Indice rispetto all'analisi visiva da esterno		Insufficiente	
Presenza di recenti interventi di modificazione		-	
Grado di utilizzo dell'immobile		Parziale	



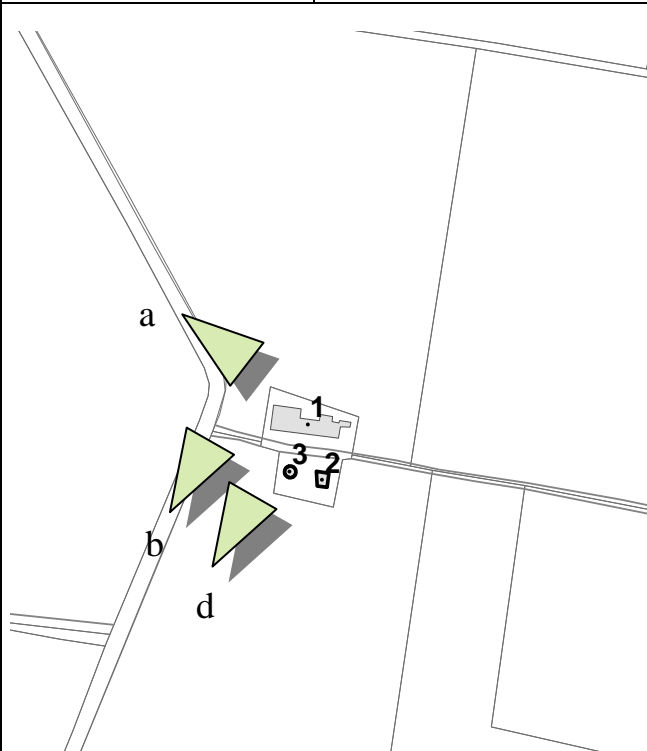
Foto a



Foto b



Foto d



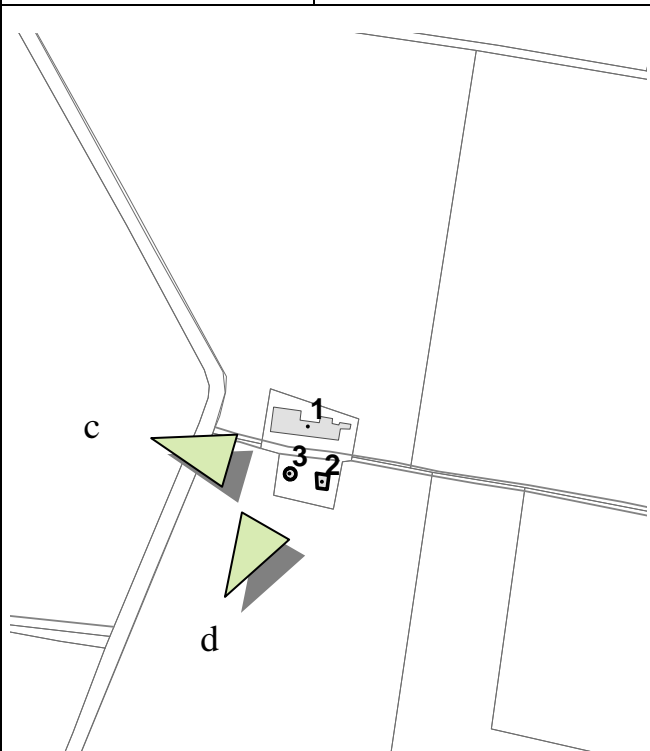
<b>Zona E</b>		<b>Isolato 33</b>	
<b>Edificio 2</b>			
<b>Toponimo località</b>			
<b>Localizzazione</b>			
<b>Dati immobile</b>			
Epoca di costruzione		'60	
Tipo di costruzione		Stalla	
<b>Parametri edilizi</b>			
N° di piani		2	
Materiali Copertura		Laterizio	
Materiali Rivestimento		Intonaco/Mattoni	
<b>Particolari elementi di distinzione dell'immobile</b>			
Valenza		-	
Pertinenze e accessori		-	
<b>Funzioni insediate</b>			
-			
<b>Stato di conservazione e utilizzo</b>			
Indice rispetto all'analisi visiva da esterno		Insufficiente	
Presenza di recenti interventi di modificazione		-	
Grado di utilizzo dell'immobile		Non in uso	



Foto c



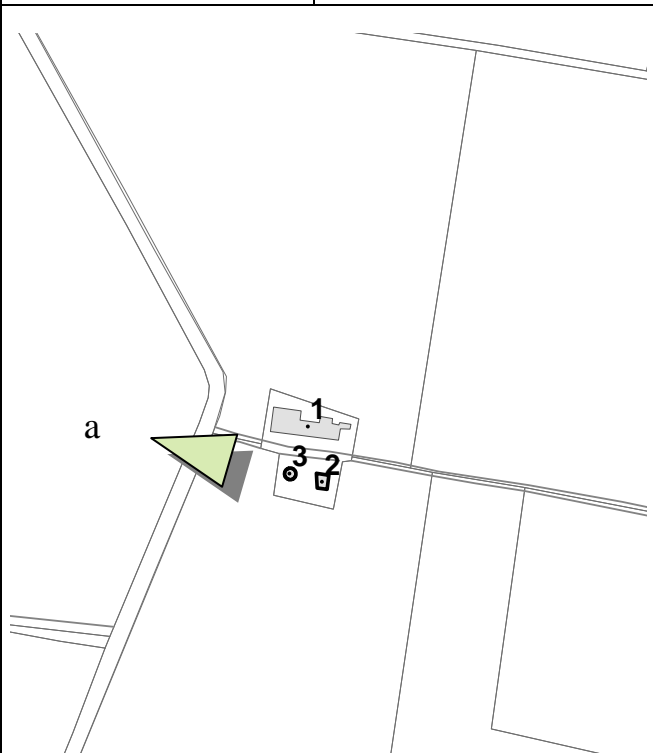
Foto d



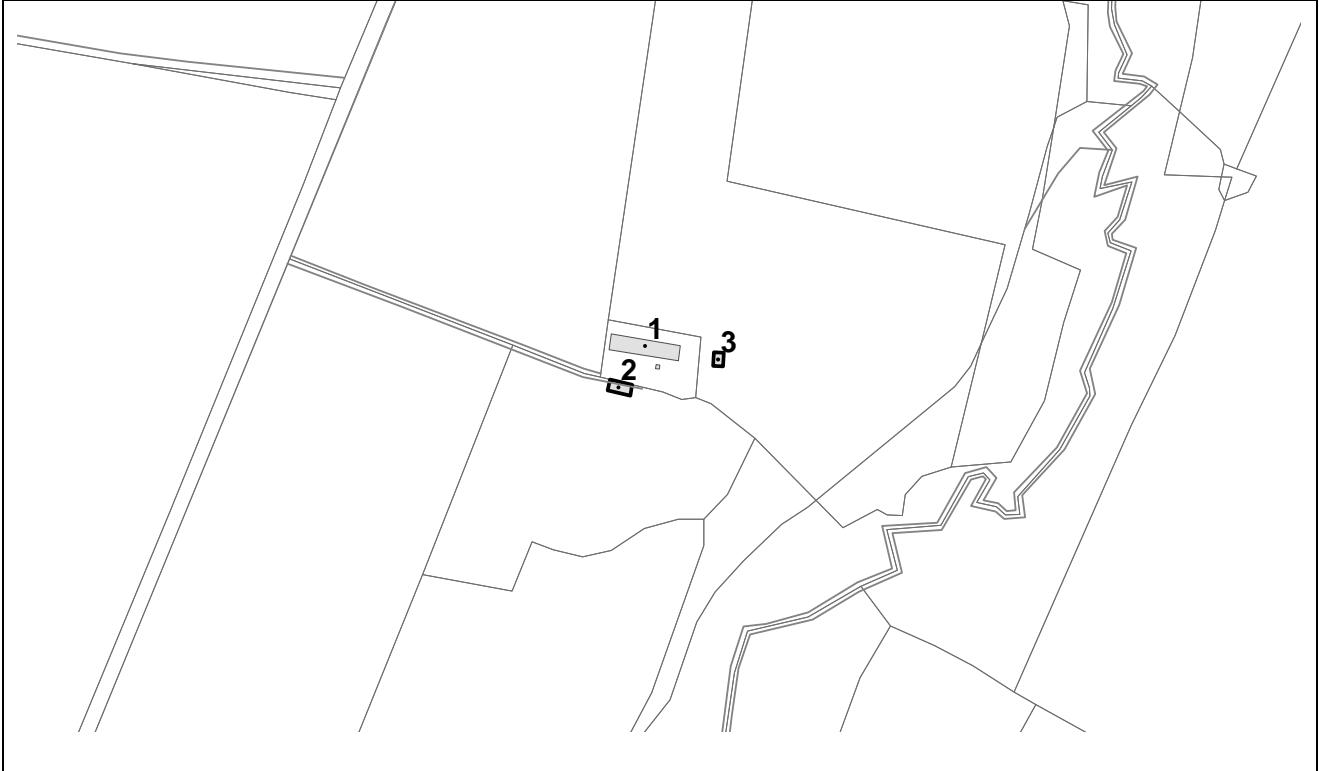
<b>Zona E</b>		<b>Isolato 33</b>	
<b>Edificio 3</b>			
<b>Toponimo località</b>			
<b>Localizzazione</b>			
<b>Dati immobile</b>			
Epoca di costruzione		'60	
Tipo di costruzione		Cabina pozzo	
<b>Parametri edilizi</b>			
N° di piani		1	
Materiali Copertura		Laterizio	
Materiali Rivestimento		Mattoni	
<b>Particolari elementi di distinzione dell'immobile</b>			
Valenza		-	
Pertinenze e accessori		-	
<b>Funzioni insediate</b>			
-			
<b>Stato di conservazione e utilizzo</b>			
Indice rispetto all'analisi visiva da esterno		Insufficiente	
Presenza di recenti interventi di modificazione		-	
Grado di utilizzo dell'immobile		-	



Foto a



## Zona E – Isolato 34



Base Catastale 1:2000



Ortofoto

<b>Zona E</b>		<b>Isolato 34</b>	
<b>Edificio 1</b>			
<b>Toponimo località</b>			
<b>Localizzazione</b>			
<b>Dati immobile</b>			
Epoca di costruzione		'900	
Tipo di costruzione		Stalla/fienile	
<b>Parametri edilizi</b>			
N° di piani		2	
Materiali Copertura		Laterizio	
Materiali Rivestimento		Intonaco	
<b>Particolari elementi di distinzione dell'immobile</b>			
Valenza		-	
Pertinenze e accessori		-	
<b>Funzioni insediate</b>			
-			
<b>Stato di conservazione e utilizzo</b>			
Indice rispetto all'analisi visiva da esterno		Insufficiente	
Presenza di recenti interventi di modificazione		-	
Grado di utilizzo dell'immobile		Parziale	



Foto a



Foto b



Foto c

<b>Zona E</b>		<b>Isolato 34</b>	
<b>Edificio 2</b>			
<b>Toponimo località</b>			
<b>Localizzazione</b>			
<b>Dati immobile</b>			
Epoca di costruzione		'900	
Tipo di costruzione		Palazzina	
<b>Parametri edilizi</b>			
N° di piani		2	
Materiali Copertura		Laterizio	
Materiali Rivestimento		Intonaco	
<b>Particolari elementi di distinzione dell'immobile</b>			
Valenza		-	
Pertinenze e accessori		-	
<b>Funzioni insediate</b>			
-			
<b>Stato di conservazione e utilizzo</b>			
Indice rispetto all'analisi visiva da esterno		Insufficiente	
Presenza di recenti interventi di modificazione		-	
Grado di utilizzo dell'immobile		Non in uso	
<p>A cadastral map showing the layout of buildings 1, 2, 3, and 4. Buildings 1, 2, and 3 are clustered together, while building 4 is separate. Points c, d, and e are marked with green triangles and arrows pointing to specific buildings or areas on the map.</p>			



Foto c



Foto d



Foto e

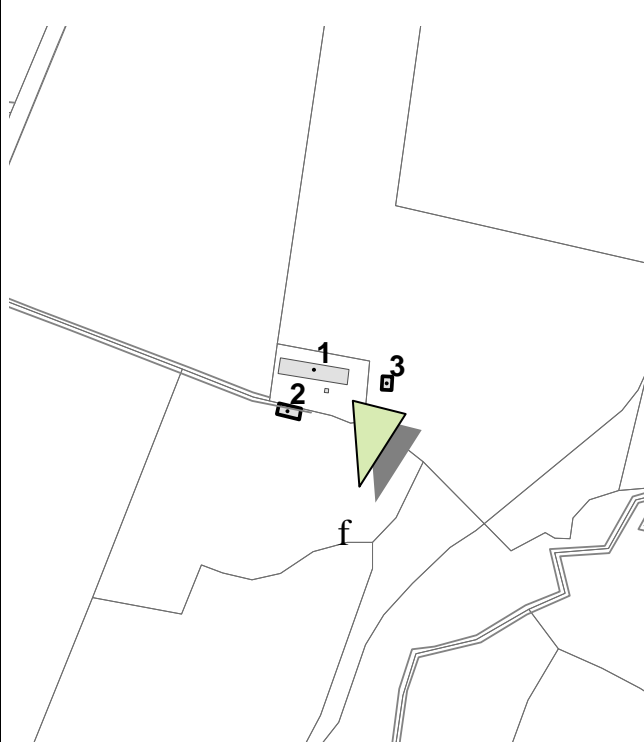
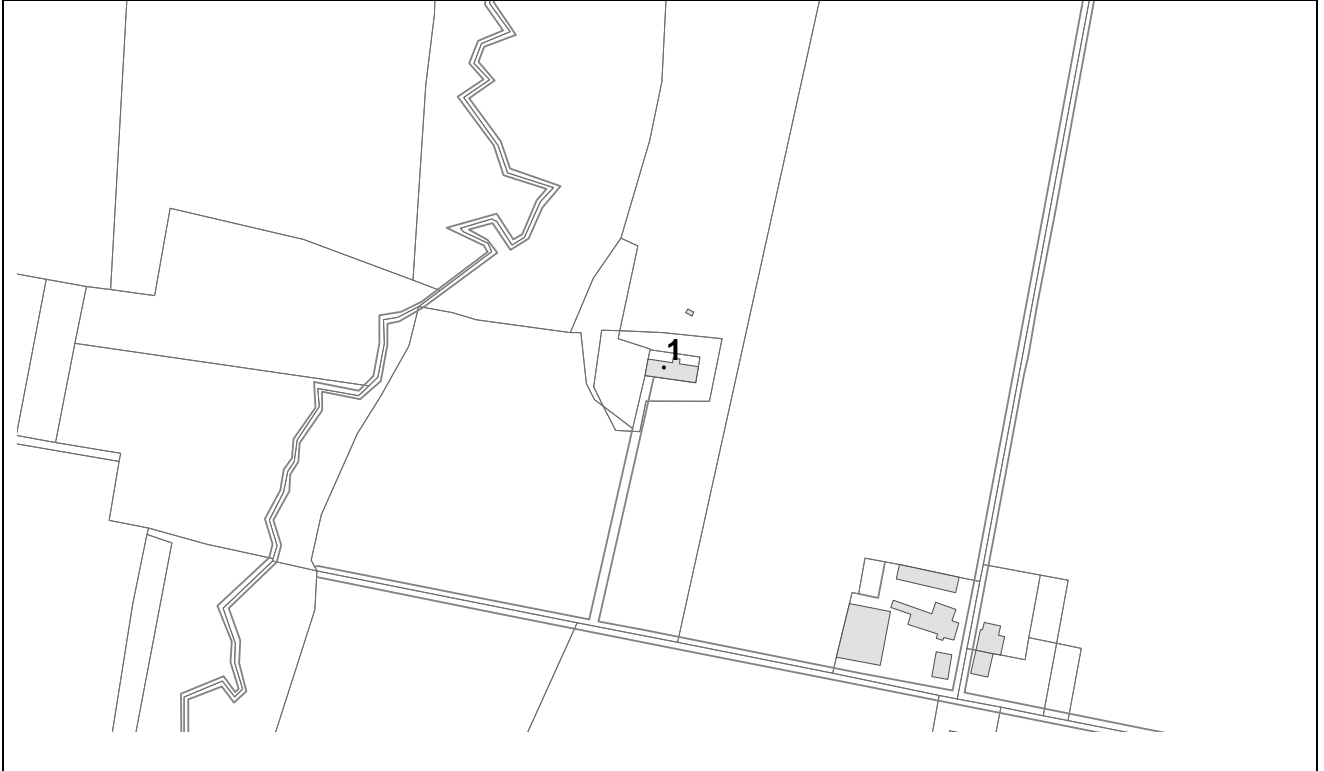
<b>Zona E</b>		<b>Isolato 34</b>	
<b>Edificio 3</b>			
<b>Toponimo località</b>			
<b>Localizzazione</b>			
<b>Dati immobile</b>			
Epoca di costruzione		'900	
Tipo di costruzione		Pollaio	
<b>Parametri edilizi</b>			
N° di piani		1	
Materiali Copertura		Laterizio	
Materiali Rivestimento		Intonaco	
<b>Particolari elementi di distinzione dell'immobile</b>			
Valenza		-	
Pertinenze e accessori		-	
<b>Funzioni insediate</b>			
-			
<b>Stato di conservazione e utilizzo</b>			
Indice rispetto all'analisi visiva da esterno		Insufficiente	
Presenza di recenti interventi di modificazione		-	
Grado di utilizzo dell'immobile		Non in uso	
			



Foto f



## Zona E – Isolato 35



Base Catastale 1:2000



Ortofoto

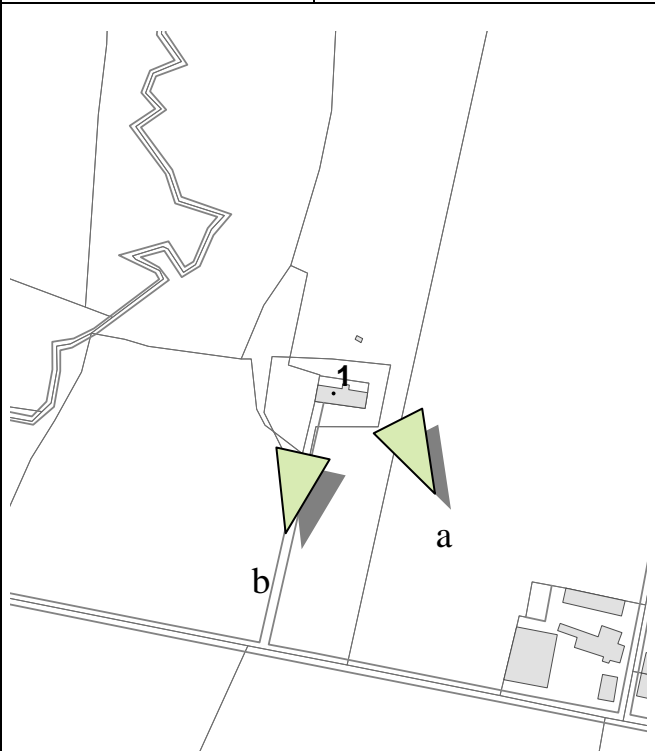
<b>Zona E</b>		<b>Isolato 35</b>	
<b>Edificio 1</b>			
<b>Toponimo località</b>			
<b>Localizzazione</b>			
<b>Dati immobile</b>			
Epoca di costruzione		'900	
Tipo di costruzione		Casa colonica	
<b>Parametri edilizi</b>			
N° di piani		2	
Materiali Copertura		Laterizio	
Materiali Rivestimento		Pietra	
<b>Particolari elementi di distinzione dell'immobile</b>			
Valenza		-	
Pertinenze e accessori		-	
<b>Funzioni insediate</b>			
-			
<b>Stato di conservazione e utilizzo</b>			
Indice rispetto all'analisi visiva da esterno		Fatiscente	
Presenza di recenti interventi di modificazione		-	
Grado di utilizzo dell'immobile		Non in uso	



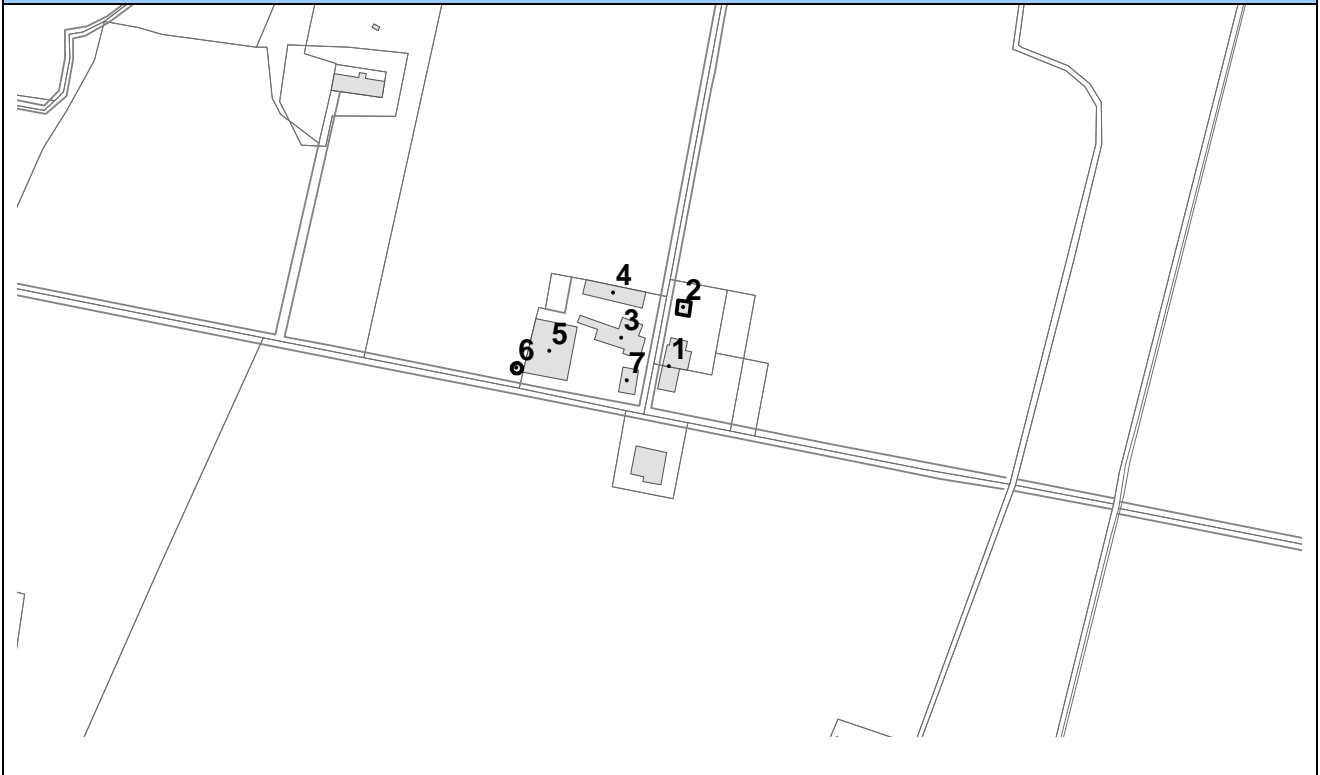
Foto a



Foto b



## Zona E – Isolato 36



Base Catastale 1:2000



Ortofoto

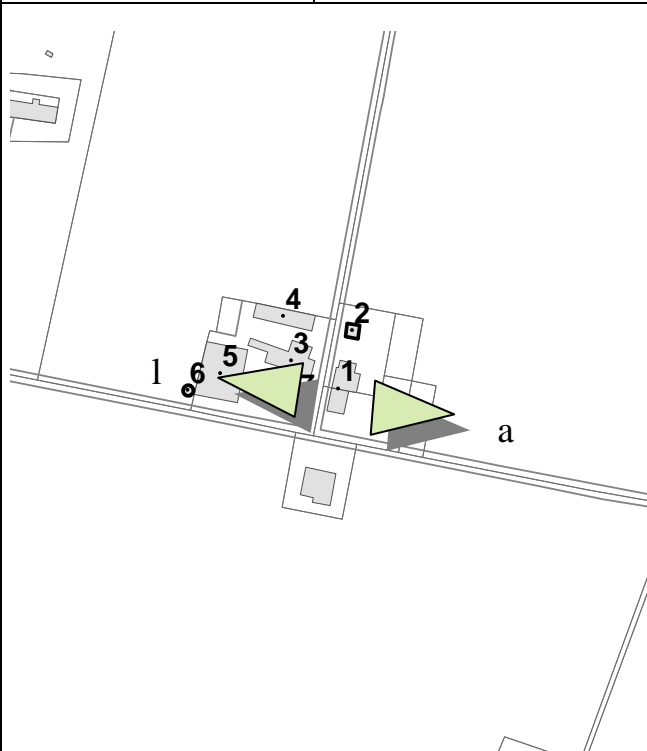
<b>Zona E</b>		<b>Isolato 36</b>	
<b>Edificio 1</b>			
<b>Toponimo località</b>			
Il Castignolo			
<b>Localizzazione</b>			
<b>Dati immobile</b>			
Epoca di costruzione		'70	
Tipo di costruzione		Palazzina	
<b>Parametri edilizi</b>			
N° di piani		2	
Materiali Copertura		Laterizio	
Materiali Rivestimento		Intonaco	
<b>Particolari elementi di distinzione dell'immobile</b>			
Valenza		-	
Pertinenze e accessori		-	
<b>Funzioni insediate</b>			
Residenziale			
<b>Stato di conservazione e utilizzo</b>			
Indice rispetto all'analisi visiva da esterno		Buono	
Presenza di recenti interventi di modificazione		-	
Grado di utilizzo dell'immobile		Totale	



Foto a



Foto l



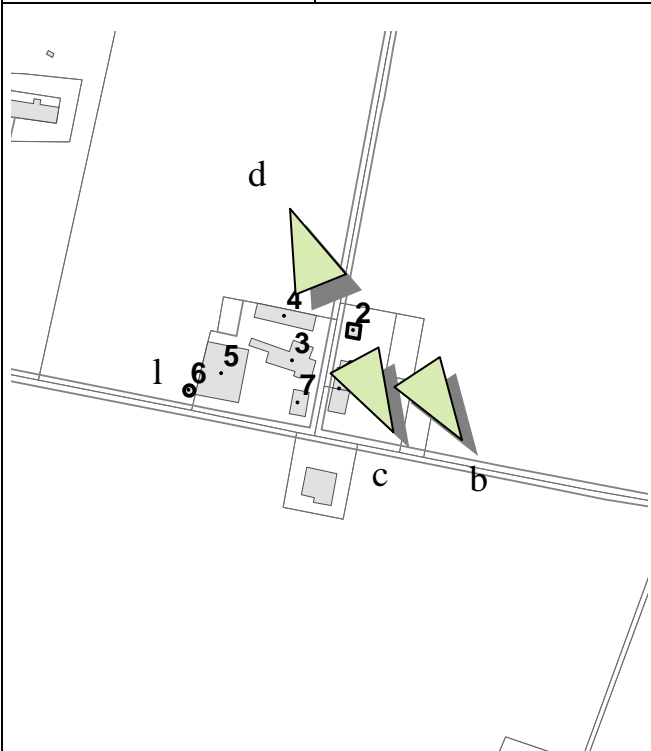
<b>Zona E</b>		<b>Isolato 36</b>	
<b>Edificio 2</b>			
<b>Toponimo località</b>			
Il Castignolo			
<b>Localizzazione</b>			
<b>Dati immobile</b>			
Epoca di costruzione	'70		
Tipo di costruzione	Box		
<b>Parametri edilizi</b>			
N° di piani	1		
Materiali Copertura	Laterizio		
Materiali Rivestimento	Intonaco		
<b>Particolari elementi di distinzione dell'immobile</b>			
Valenza	-		
Pertinenze e accessori	-		
<b>Funzioni insediate</b>			
Ricovero mezzi e attrezzature			
<b>Stato di conservazione e utilizzo</b>			
Indice rispetto all'analisi visiva da esterno	Sufficiente		
Presenza di recenti interventi di modificazione	-		
Grado di utilizzo dell'immobile	Totale		



Foto b



Foto c



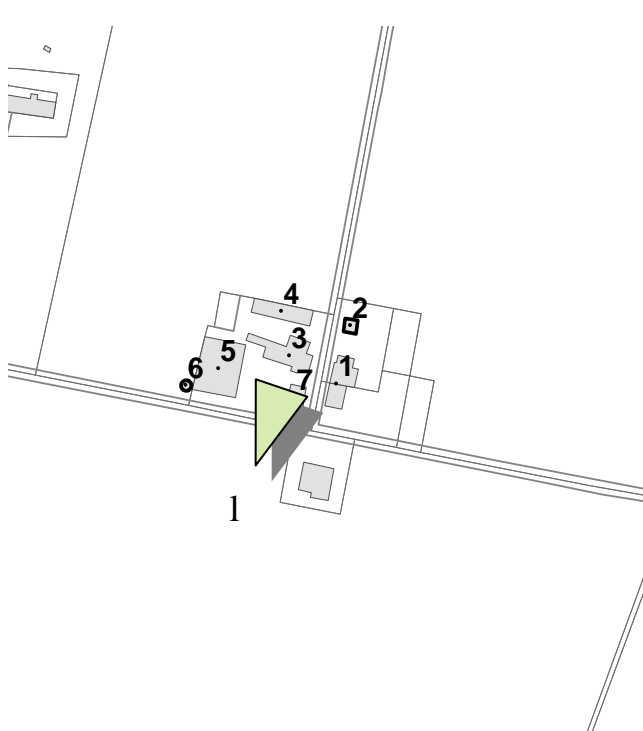
<b>Zona E</b>		<b>Isolato 36</b>	
<b>Edificio 3</b>			
<b>Toponimo località</b>			
Il Castignolo			
<b>Localizzazione</b>			
<b>Dati immobile</b>			
Epoca di costruzione		'70	
Tipo di costruzione		Casa colonica	
<b>Parametri edilizi</b>			
N° di piani		1	
Materiali Copertura		Laterizio	
Materiali Rivestimento		Intonaco	
<b>Particolari elementi di distinzione dell'immobile</b>			
Valenza		-	
Pertinenze e accessori		-	
<b>Funzioni insediate</b>			
Ricovero mezzi e attrezzature			
<b>Stato di conservazione e utilizzo</b>			
Indice rispetto all'analisi visiva da esterno		Insufficiente	
Presenza di recenti interventi di modificazione		-	
Grado di utilizzo dell'immobile		Non in uso	
			



Foto i

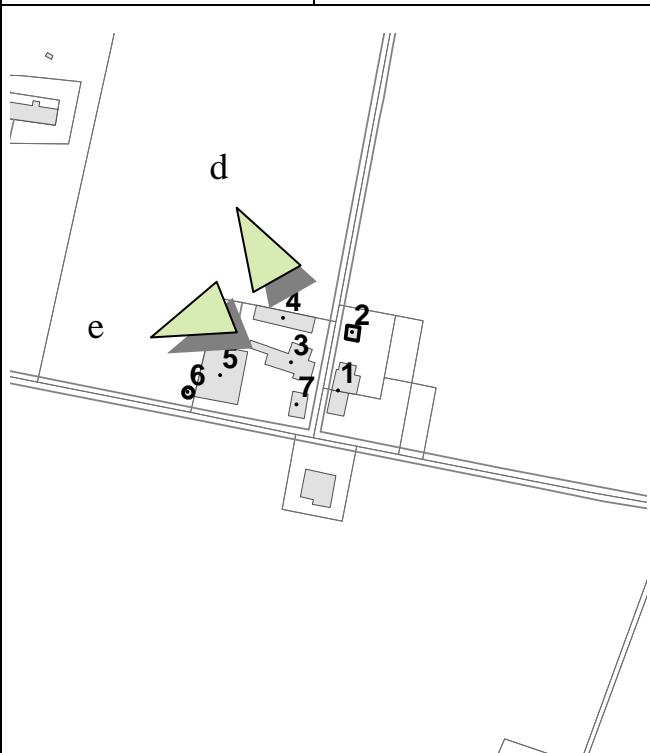
<b>Zona E</b>		<b>Isolato 36</b>	
<b>Edificio 4</b>			
<b>Toponimo località</b>			
Il Castignolo			
<b>Localizzazione</b>			
<b>Dati immobile</b>			
Epoca di costruzione		'70	
Tipo di costruzione		Fienile	
<b>Parametri edilizi</b>			
N° di piani		1	
Materiali Copertura		Laterizio	
Materiali Rivestimento		Mattoni	
<b>Particolari elementi di distinzione dell'immobile</b>			
Valenza		-	
Pertinenze e accessori		-	
<b>Funzioni insediate</b>			
Ricovero mezzi e attrezzature			
<b>Stato di conservazione e utilizzo</b>			
Indice rispetto all'analisi visiva da esterno		Sufficiente	
Presenza di recenti interventi di modificazione		-	
Grado di utilizzo dell'immobile		Totale	



Foto d



Foto e



<b>Zona E</b>		<b>Isolato 36</b>	
<b>Edificio 5</b>			
<b>Toponimo località</b>			
Il Castignolo			
<b>Localizzazione</b>			
<b>Dati immobile</b>			
Epoca di costruzione	'70		
Tipo di costruzione	Stalla/Fienile		
<b>Parametri edilizi</b>			
N° di piani	1		
Materiali Copertura	Laterizio		
Materiali Rivestimento	Intonaco		
<b>Particolari elementi di distinzione dell'immobile</b>			
Valenza	-		
Pertinenze e accessori	-		
<b>Funzioni insediate</b>			
Ricovero mezzi e attrezzature			
<b>Stato di conservazione e utilizzo</b>			
Indice rispetto all'analisi visiva da esterno	Sufficiente		
Presenza di recenti interventi di modificazione	-		
Grado di utilizzo dell'immobile	Totale		



Foto f



Foto g



Foto h



Foto m



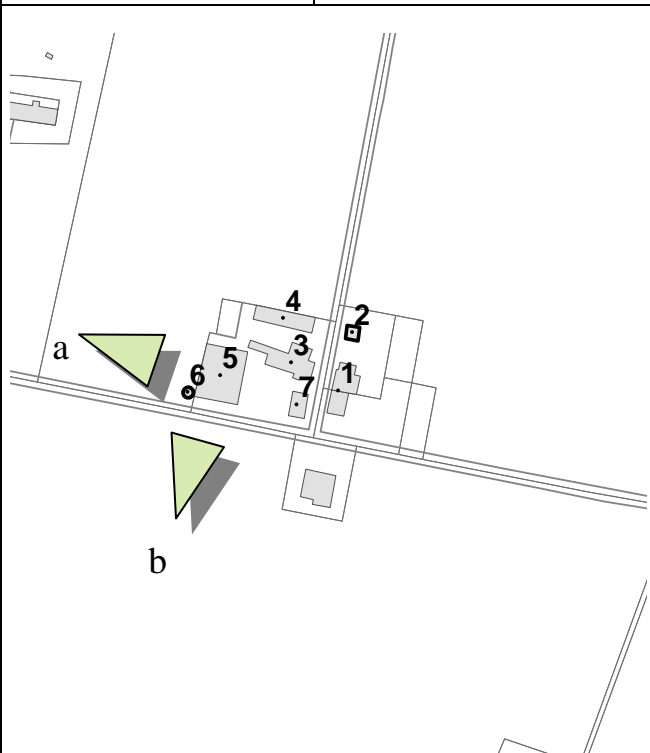
<b>Zona E</b>		<b>Isolato 36</b>	
<b>Edificio 6</b>			
<b>Toponimo località</b>			
Il Castignolo			
<b>Localizzazione</b>			
<b>Dati immobile</b>			
Epoca di costruzione	'70		
Tipo di costruzione	Silos		
<b>Parametri edilizi</b>			
N° di piani	1		
Materiali Copertura	Laterizio		
Materiali Rivestimento	Intonaco		
<b>Particolari elementi di distinzione dell'immobile</b>			
Valenza	-		
Pertinenze e accessori	-		
<b>Funzioni insediate</b>			
Ricovero mezzi e attrezzature			
<b>Stato di conservazione e utilizzo</b>			
Indice rispetto all'analisi visiva da esterno	Sufficiente		
Presenza di recenti interventi di modificazione	-		
Grado di utilizzo dell'immobile	Totale		



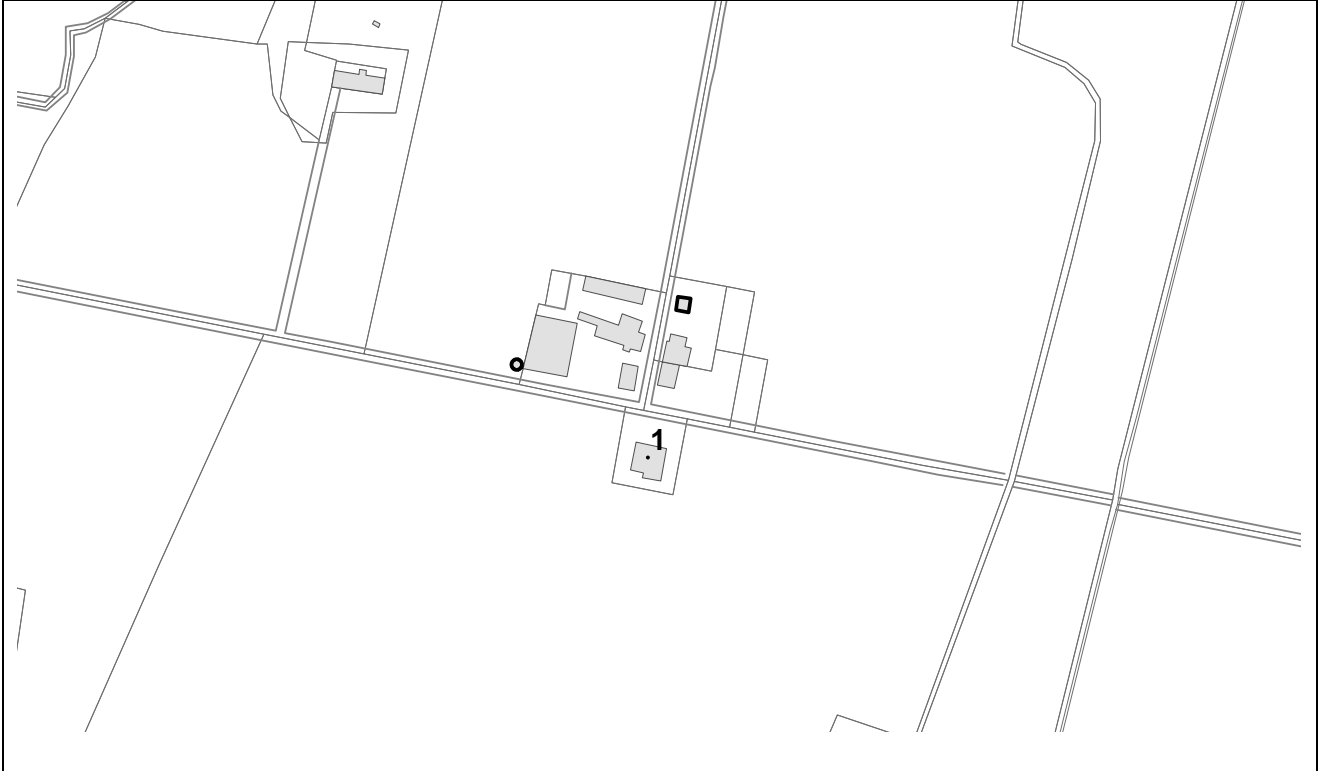
Foto a



Foto b



## Zona E – Isolato 37



Base Catastale 1:2000



Ortofoto

<b>Zona E</b>		<b>Isolato 37</b>	
<b>Edificio 1</b>			
<b>Toponimo località</b>			
<b>Localizzazione</b>			
<b>Dati immobile</b>			
Epoca di costruzione		'70	
Tipo di costruzione		Palazzina	
<b>Parametri edilizi</b>			
N° di piani		2	
Materiali Copertura		Laterizio	
Materiali Rivestimento		Intonaco	
<b>Particolari elementi di distinzione dell'immobile</b>			
Valenza		-	
Pertinenze e accessori		-	
<b>Funzioni insediate</b>			
Residenziale			
<b>Stato di conservazione e utilizzo</b>			
Indice rispetto all'analisi visiva da esterno		Buono	
Presenza di recenti interventi di modificazione		-	
Grado di utilizzo dell'immobile		Totale	



Foto a

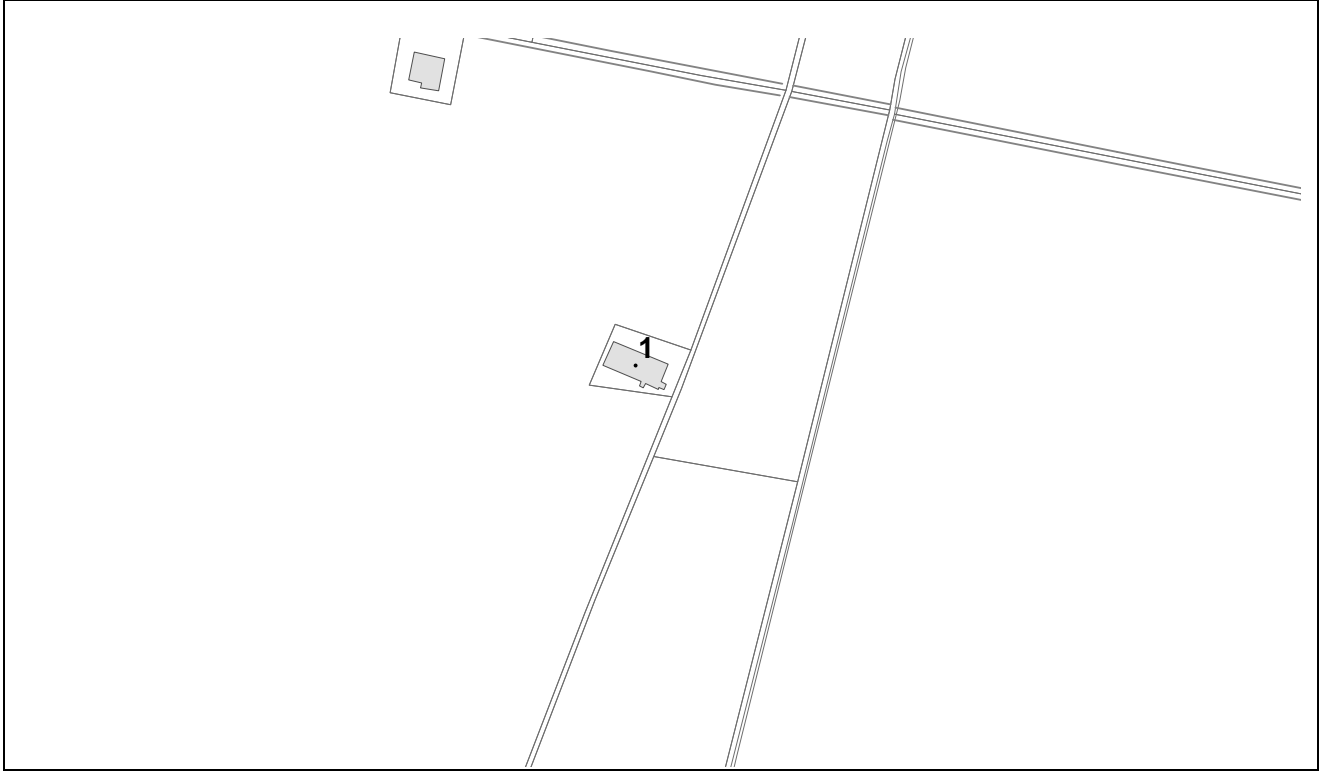


Foto b



Foto c

## Zona E – Isolato 38



Base Catastale 1:2000



Ortofoto

<b>Zona E</b>		<b>Isolato 38</b>	
<b>Edificio 1</b>			
<b>Toponimo località</b>			
Cascina Pecorara			
<b>Localizzazione</b>			
<b>Dati immobile</b>			
Epoca di costruzione		'70	
Tipo di costruzione		Casa colonica/fienile	
<b>Parametri edilizi</b>			
N° di piani		2	
Materiali Copertura		Laterizio	
Materiali Rivestimento		Intonaco/mattoni	
<b>Particolari elementi di distinzione dell'immobile</b>			
Valenza		-	
Pertinenze e accessori		-	
<b>Funzioni insediate</b>			
Residenziale/ricovero mezzi e attrezzature			
<b>Stato di conservazione e utilizzo</b>			
Indice rispetto all'analisi visiva da esterno		Buono	
Presenza di recenti interventi di modificazione		-	
Grado di utilizzo dell'immobile		Totale	



Foto a



Foto b

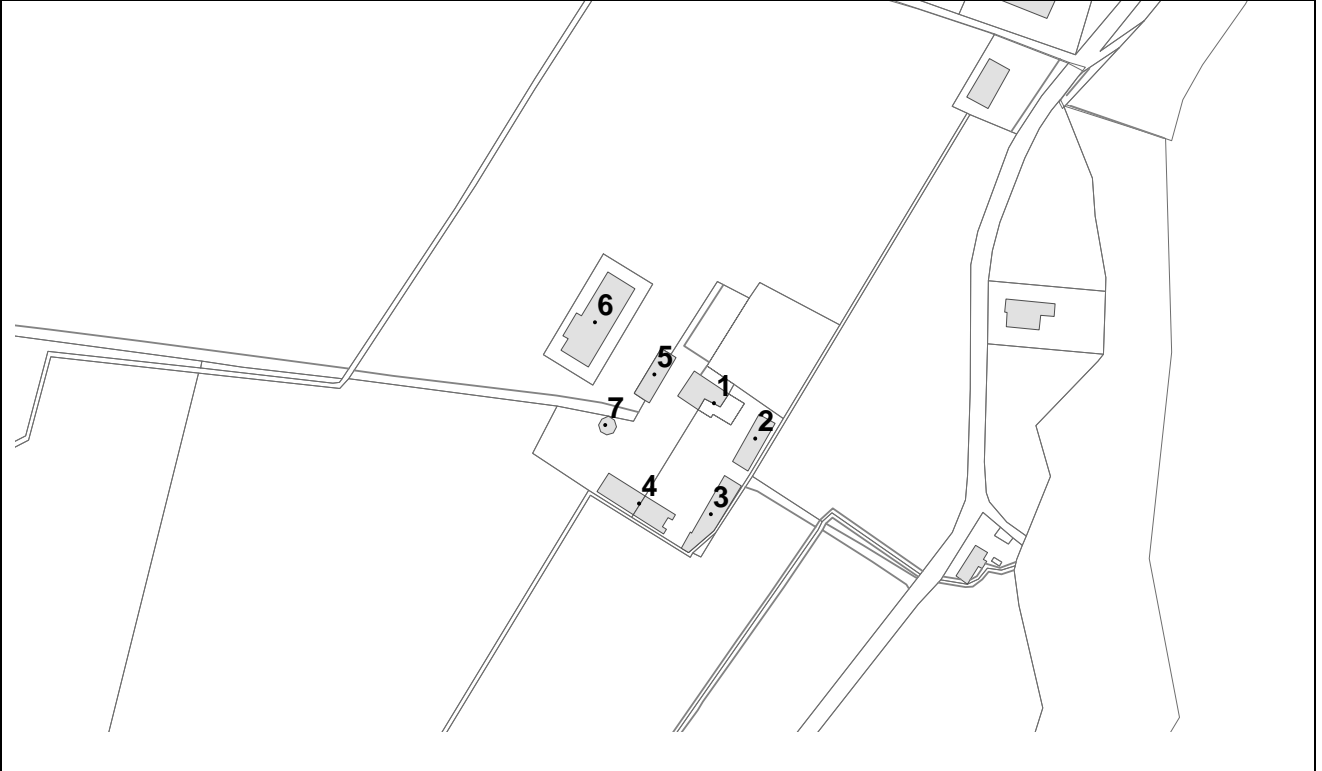


Foto c



Foto d

## Zona E – Isolato 39



Base Catastale 1:2000



Ortofoto

<b>Zona E</b>		<b>Isolato 39</b>	
<b>Edificio 1</b>			
<b>Toponimo località</b>			
Cascina Palazzina			
<b>Localizzazione</b>			
<b>Dati immobile</b>			
Epoca di costruzione		-	
Tipo di costruzione		Casa padronale	
<b>Parametri edilizi</b>			
N° di piani		3	
Materiali Copertura		Laterizio	
Materiali Rivestimento		Pietra	
<b>Particolari elementi di distinzione dell'immobile</b>			
Valenza		Storico architettonico	
Pertinenze e accessori		Corte	
<b>Funzioni insediate</b>			
Vendite prodotti			
<b>Stato di conservazione e utilizzo</b>			
Indice rispetto all'analisi visiva da esterno		Ottimo	
Presenza di recenti interventi di modificazione		-	
Grado di utilizzo dell'immobile		Totale	



Foto a



Foto f

<b>Zona E</b>		<b>Isolato 39</b>	
<b>Edificio 2</b>			
<b>Toponimo località</b>			
Cascina Palazzina			
<b>Localizzazione</b>			
<b>Dati immobile</b>			
Epoca di costruzione		-	
Tipo di costruzione		Fienile	
<b>Parametri edilizi</b>			
N° di piani		2	
Materiali Copertura		Laterizio	
Materiali Rivestimento		Mattoni	
<b>Particolari elementi di distinzione dell'immobile</b>			
Valenza		Storico testimoniale	
Pertinenze e accessori		Corte	
<b>Funzioni insediate</b>			
Ricovero mezzi e attrezzature			
<b>Stato di conservazione e utilizzo</b>			
Indice rispetto all'analisi visiva da esterno		Ottimo	
Presenza di recenti interventi di modificazione		-	
Grado di utilizzo dell'immobile		Totale	



Foto a



Foto h



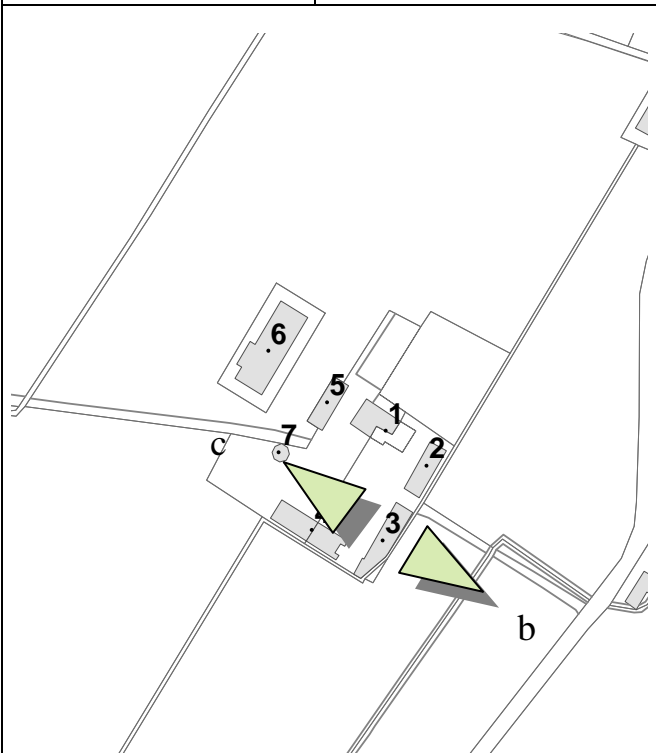
<b>Zona E</b>		<b>Isolato 39</b>	
<b>Edificio 3</b>			
<b>Toponimo località</b>			
Cascina Palazzina			
<b>Localizzazione</b>			
<b>Dati immobile</b>			
Epoca di costruzione		-	
Tipo di costruzione		Portici	
<b>Parametri edilizi</b>			
N° di piani		1	
Materiali Copertura		Laterizio	
Materiali Rivestimento		Mattoni	
<b>Particolari elementi di distinzione dell'immobile</b>			
Valenza		-	
Pertinenze e accessori		Corte	
<b>Funzioni insediate</b>			
Ricovero mezzi e attrezzature			
<b>Stato di conservazione e utilizzo</b>			
Indice rispetto all'analisi visiva da esterno		Ottimo	
Presenza di recenti interventi di modificazione		-	
Grado di utilizzo dell'immobile		Totale	



Foto b



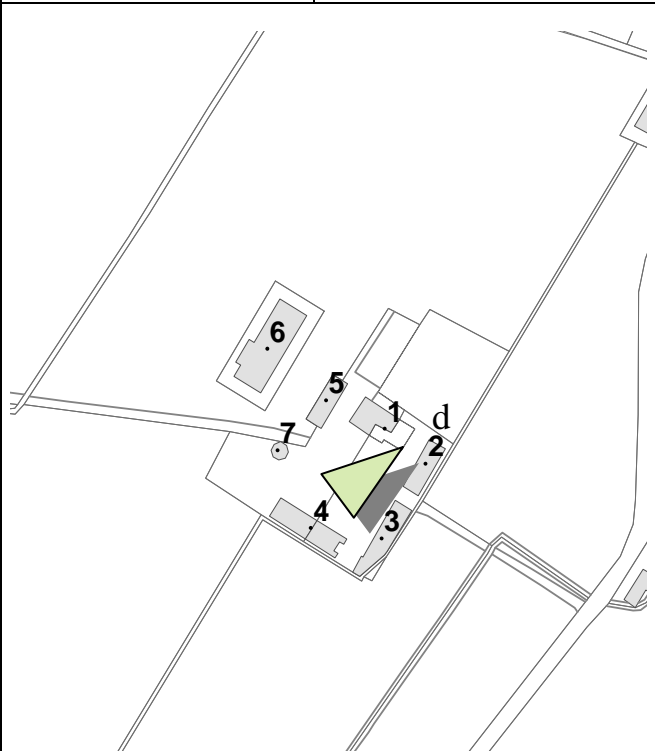
Foto c



Zona E	Isolato 39
Edificio 4	
<b>Toponimo località</b>	
Cascina Palazzina	
<b>Localizzazione</b>	
<b>Dati immobile</b>	
Epoca di costruzione	-
Tipo di costruzione	Portici
<b>Parametri edilizi</b>	
N° di piani	1
Materiali Copertura	Laterizio
Materiali Rivestimento	Mattoni
<b>Particolari elementi di distinzione dell'immobile</b>	
Valenza	-
Pertinenze e accessori	Corte
<b>Funzioni insediate</b>	
Ricovero mezzi e attrezzature	
<b>Stato di conservazione e utilizzo</b>	
Indice rispetto all'analisi visiva da esterno	Ottimo
Presenza di recenti interventi di modificazione	-
Grado di utilizzo dell'immobile	Totale



Foto d



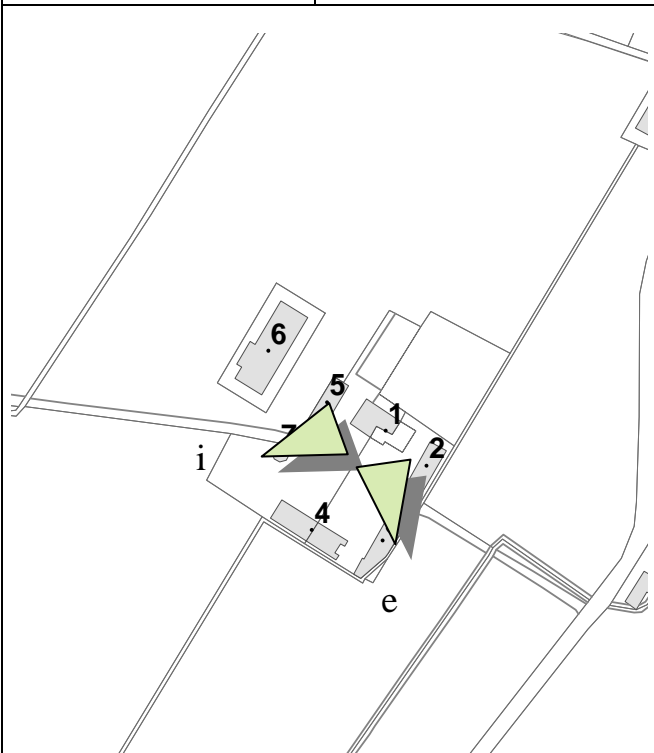
Zona E		Isolato 39	
Edificio 5			
<b>Toponimo località</b>			
Cascina Palazzina			
<b>Localizzazione</b>			
<b>Dati immobile</b>			
Epoca di costruzione		-	
Tipo di costruzione		Casa colonica	
<b>Parametri edilizi</b>			
N° di piani		2	
Materiali Copertura		Laterizio	
Materiali Rivestimento		Mattoni	
<b>Particolari elementi di distinzione dell'immobile</b>			
Valenza		-	
Pertinenze e accessori		Corte	
<b>Funzioni insediate</b>			
Ricovero mezzi e attrezzature			
<b>Stato di conservazione e utilizzo</b>			
Indice rispetto all'analisi visiva da esterno		Ottimo	
Presenza di recenti interventi di modificazione		-	
Grado di utilizzo dell'immobile		Totale	



Foto e



Foto i



<b>Zona E</b>		<b>Isolato 39</b>	
<b>Edificio 6</b>			
<b>Toponimo località</b>			
Cascina Palazzina			
<b>Localizzazione</b>			
<b>Dati immobile</b>			
Epoca di costruzione		-	
Tipo di costruzione		Capannone prefabbricato	
<b>Parametri edilizi</b>			
N° di piani		1	
Materiali Copertura		Laterizio	
Materiali Rivestimento		Prefabbricato	
<b>Particolari elementi di distinzione dell'immobile</b>			
Valenza			
Pertinenze e accessori			
<b>Funzioni insediate</b>			
Ricovero animali da cortile			
<b>Stato di conservazione e utilizzo</b>			
Indice rispetto all'analisi visiva da esterno		Ottimo	
Presenza di recenti interventi di modificazione		-	
Grado di utilizzo dell'immobile		Totale	



Foto 1

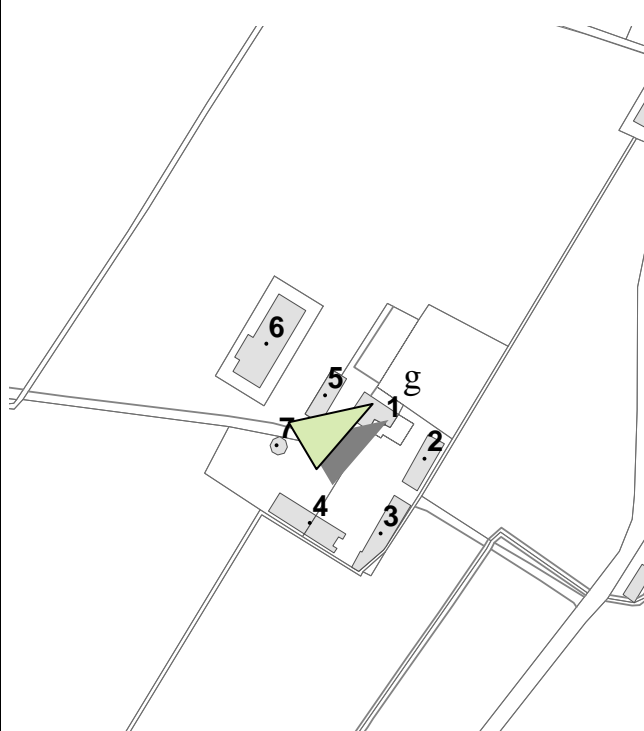
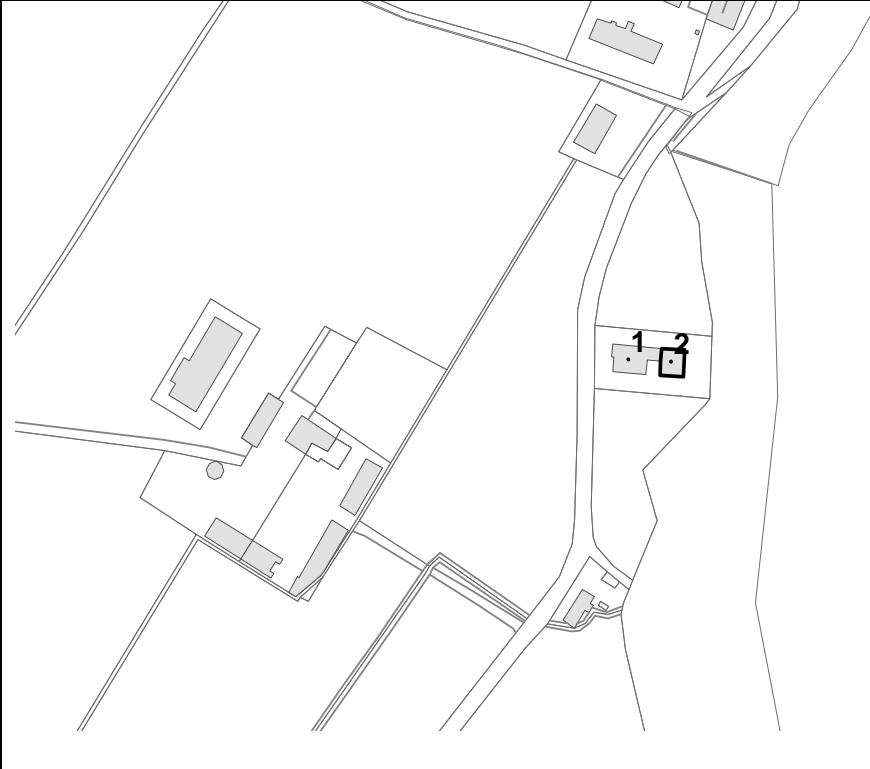
<b>Zona E</b>		<b>Isolato 39</b>	
<b>Edificio 7</b>			
<b>Toponimo località</b>			
Cascina Palazzina			
<b>Localizzazione</b>			
<b>Dati immobile</b>			
Epoca di costruzione	-		
Tipo di costruzione	Silos		
<b>Parametri edilizi</b>			
N° di piani	1		
Materiali Copertura	Cemento		
Materiali Rivestimento	Cemento		
<b>Particolari elementi di distinzione dell'immobile</b>			
Valenza			
Pertinenze e accessori			
<b>Funzioni insediate</b>			
-			
<b>Stato di conservazione e utilizzo</b>			
Indice rispetto all'analisi visiva da esterno	Ottimo		
Presenza di recenti interventi di modificazione	-		
Grado di utilizzo dell'immobile	Totale		
			



Foto g

## Zona E – Isolato 40



Base Catastale 1:2000



Ortofoto

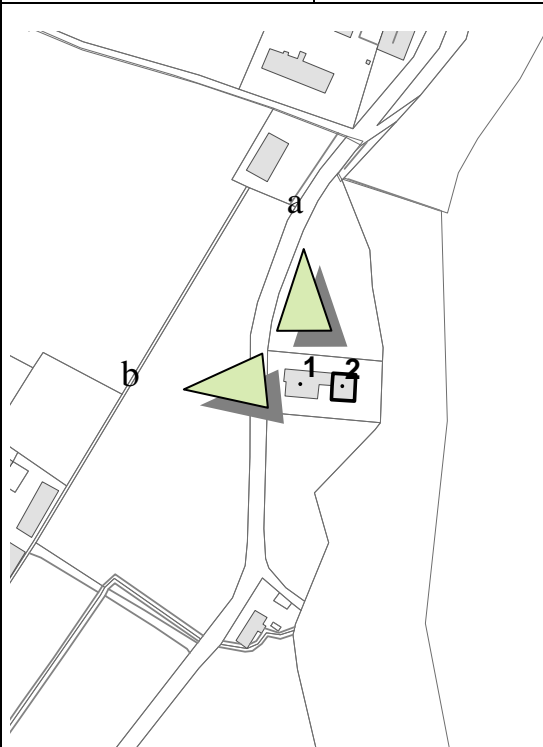
<b>Zona E</b>		<b>Isolato 40</b>	
<b>Edificio 1</b>			
<b>Toponimo località</b>			
<b>Localizzazione</b>			
<b>Dati immobile</b>			
Epoca di costruzione		'70	
Tipo di costruzione		Palazzina	
<b>Parametri edilizi</b>			
N° di piani		2	
Materiali Copertura		Laterizio	
Materiali Rivestimento		Intonaco	
<b>Particolari elementi di distinzione dell'immobile</b>			
Valenza			
Pertinenze e accessori			
<b>Funzioni insediate</b>			
Residenziale			
<b>Stato di conservazione e utilizzo</b>			
Indice rispetto all'analisi visiva da esterno		Buono	
Presenza di recenti interventi di modificazione		-	
Grado di utilizzo dell'immobile		Totale	



Foto a



Foto b



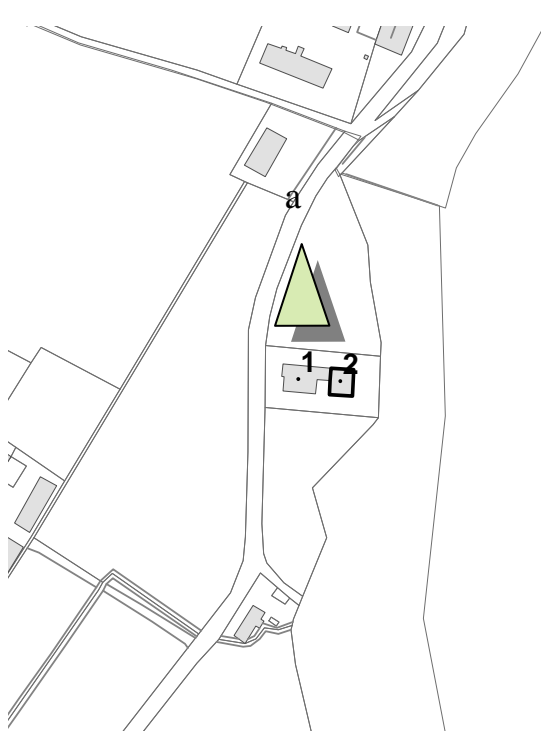
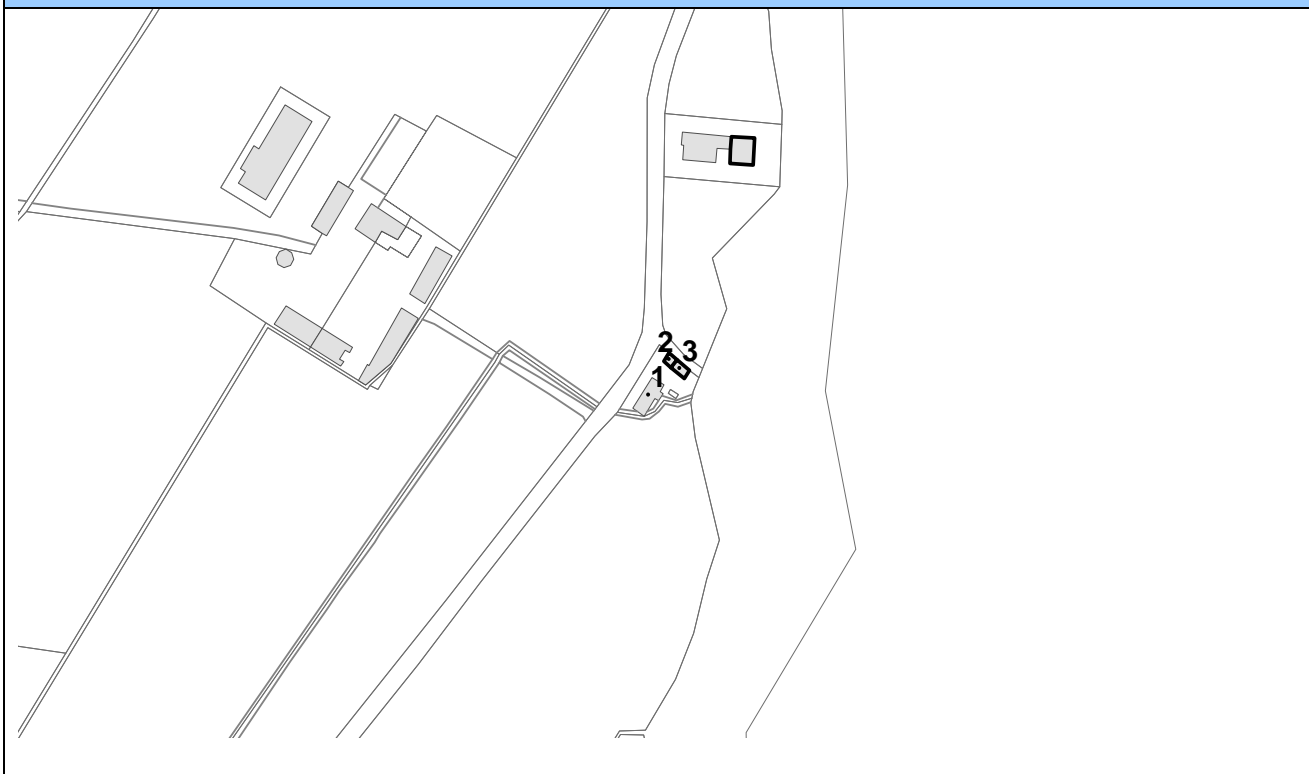
<b>Zona E</b>		<b>Isolato 40</b>	
<b>Edificio 2</b>			
<b>Toponimo località</b>			
<b>Localizzazione</b>			
<b>Dati immobile</b>			
Epoca di costruzione			
Tipo di costruzione		Deposito rurale	
<b>Parametri edilizi</b>			
N° di piani		1	
Materiali Copertura		Eternit	
Materiali Rivestimento		Mattoni	
<b>Particolari elementi di distinzione dell'immobile</b>			
Valenza			
Pertinenze e accessori			
<b>Funzioni insediate</b>			
Ricovero mezzi e attrezzature			
<b>Stato di conservazione e utilizzo</b>			
Indice rispetto all'analisi visiva da esterno		Sufficiente	
Presenza di recenti interventi di modificazione		-	
Grado di utilizzo dell'immobile		Totale	
			



Foto a



## Zona E – Isolato 41



Base Catastale 1:2000

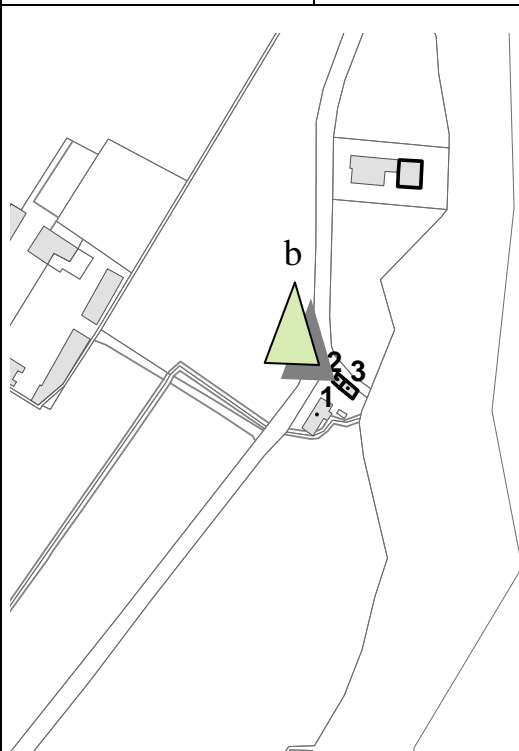


Ortofoto

<b>Zona E</b>		<b>Isolato 41</b>	
<b>Edificio 1</b>			
<b>Toponimo località</b>			
<b>Localizzazione</b>			
<b>Dati immobile</b>			
Epoca di costruzione		'70	
Tipo di costruzione		Palazzina	
<b>Parametri edilizi</b>			
N° di piani		2	
Materiali Copertura		Laterizio	
Materiali Rivestimento		Intonaco	
<b>Particolari elementi di distinzione dell'immobile</b>			
Valenza		-	
Pertinenze e accessori		-	
<b>Funzioni insediate</b>			
Residenziale			
<b>Stato di conservazione e utilizzo</b>			
Indice rispetto all'analisi visiva da esterno		Sufficiente	
Presenza di recenti interventi di modificazione		-	
Grado di utilizzo dell'immobile		Parziale	



Foto b



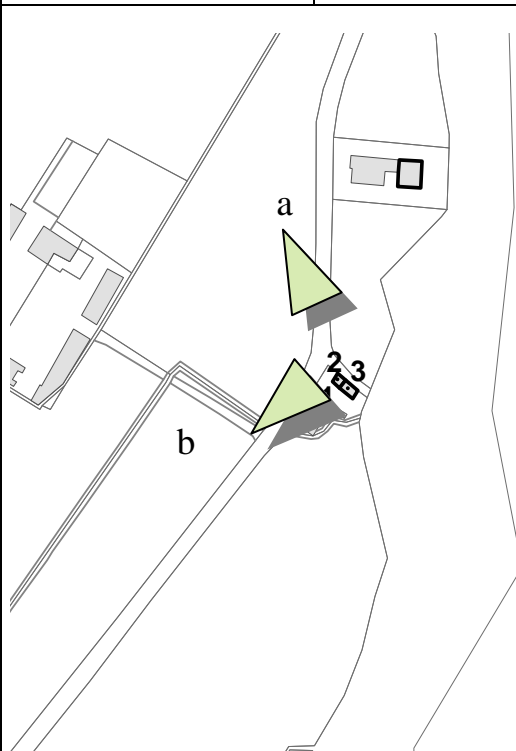
<b>Zona E</b>		<b>Isolato 41</b>	
<b>Edificio 2</b>			
<b>Toponimo località</b>			
<b>Localizzazione</b>			
<b>Dati immobile</b>			
Epoca di costruzione	'70		
Tipo di costruzione	Palazzina		
<b>Parametri edilizi</b>			
N° di piani	2		
Materiali Copertura	Laterizio		
Materiali Rivestimento	Intonaco		
<b>Particolari elementi di distinzione dell'immobile</b>			
Valenza	-		
Pertinenze e accessori	-		
<b>Funzioni insediate</b>			
Ricovero mezzi e attrezzature			
<b>Stato di conservazione e utilizzo</b>			
Indice rispetto all'analisi visiva da esterno	Sufficiente		
Presenza di recenti interventi di modificazione	-		
Grado di utilizzo dell'immobile	Parziale		

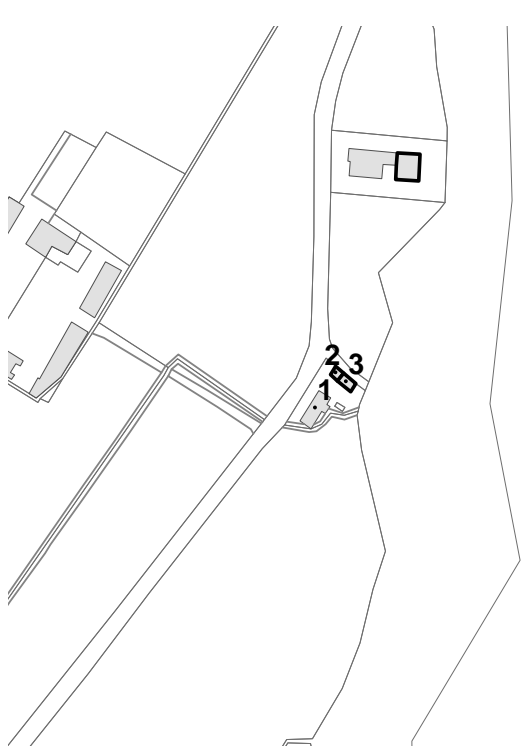


Foto a

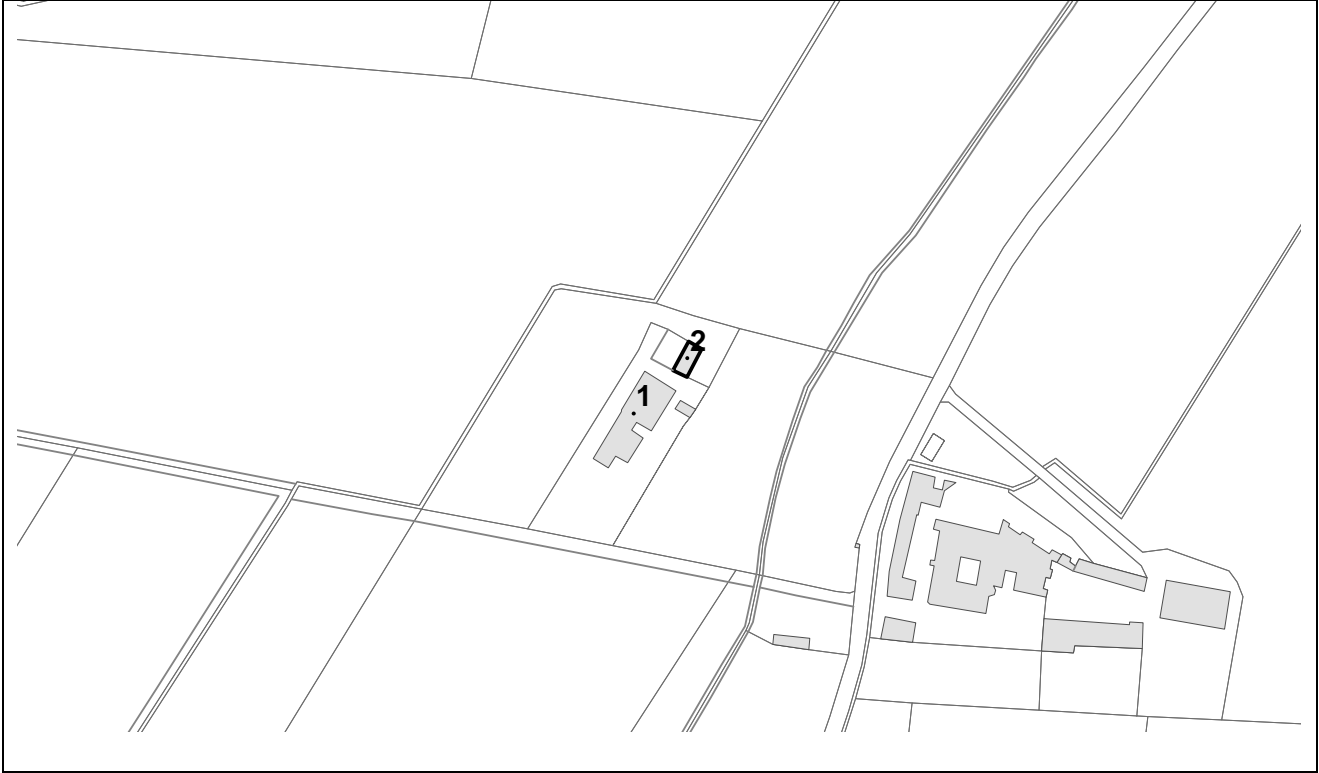


Foto c



<b>Zona E</b>		<b>Isolato 41</b>	
<b>Edificio 3</b>			
<b>Toponimo località</b>			
<b>Localizzazione</b>			
<b>Dati immobile</b>			
Epoca di costruzione		'70	
Tipo di costruzione		Fienile	
<b>Parametri edilizi</b>			
N° di piani		2	
Materiali Copertura		Laterizio	
Materiali Rivestimento		Mattoni	
<b>Particolari elementi di distinzione dell'immobile</b>			
Valenza		-	
Pertinenze e accessori		-	
<b>Funzioni insediate</b>			
Ricovero mezzi e attrezzature			
<b>Stato di conservazione e utilizzo</b>			
Indice rispetto all'analisi visiva da esterno		Sufficiente	
Presenza di recenti interventi di modificazione		-	
Grado di utilizzo dell'immobile		Parziale	
			

## Zona E – Isolato 42



Base Catastale 1:2000



Ortofoto

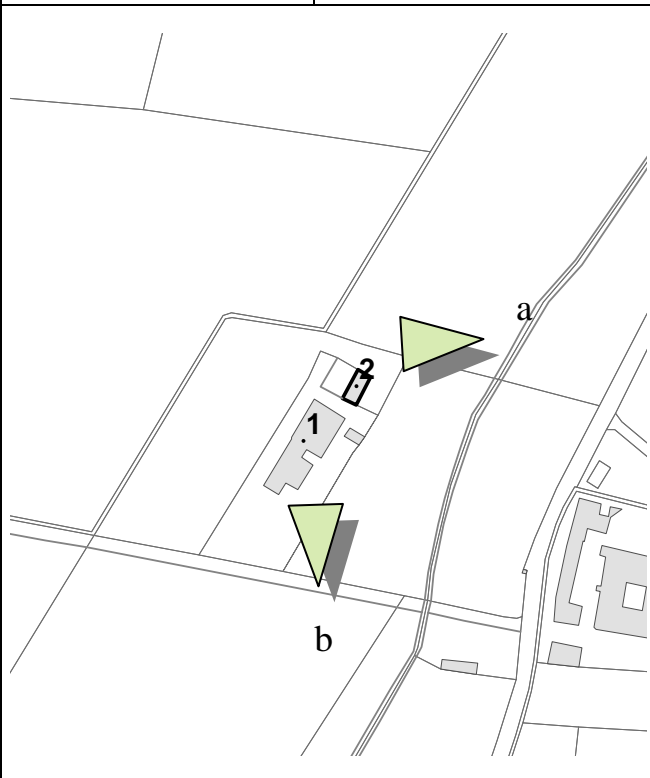
<b>Zona E</b>		<b>Isolato 42</b>	
<b>Edificio 1</b>			
<b>Toponimo località</b>			
<b>Localizzazione</b>			
<b>Dati immobile</b>			
Epoca di costruzione		'900	
Tipo di costruzione		Casa colonica	
<b>Parametri edilizi</b>			
N° di piani		2	
Materiali Copertura		Laterizio	
Materiali Rivestimento		Pietra/Mattoni	
<b>Particolari elementi di distinzione dell'immobile</b>			
Valenza		-	
Pertinenze e accessori		-	
<b>Funzioni insediate</b>			
Residenziale			
<b>Stato di conservazione e utilizzo</b>			
Indice rispetto all'analisi visiva da esterno		Ottimo	
Presenza di recenti interventi di modificazione		-	
Grado di utilizzo dell'immobile		Totale	



Foto a



Foto b



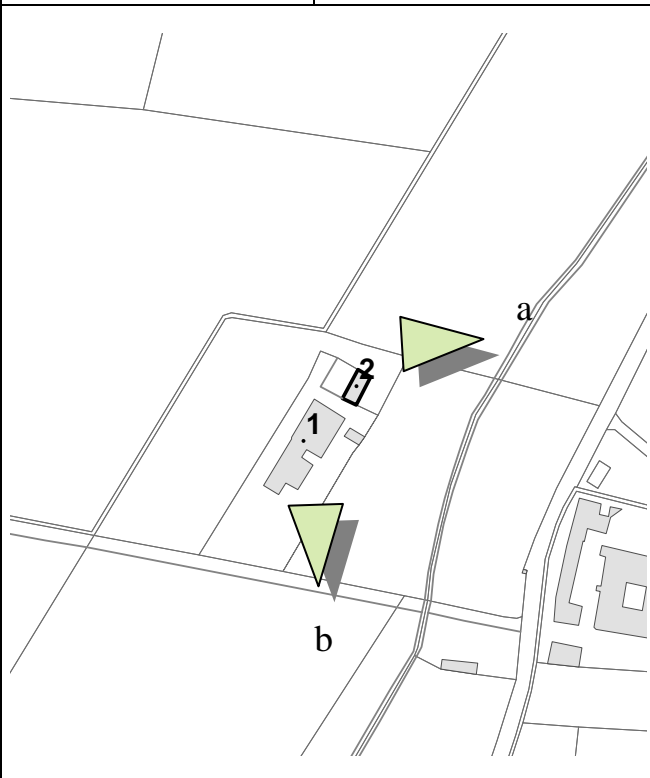
<b>Zona E</b>		<b>Isolato 42</b>	
<b>Edificio 2</b>			
<b>Toponimo località</b>			
<b>Localizzazione</b>			
<b>Dati immobile</b>			
Epoca di costruzione		'900	
Tipo di costruzione		Box	
<b>Parametri edilizi</b>			
N° di piani		1	
Materiali Copertura		Laterizio	
Materiali Rivestimento		Pietra/Mattoni	
<b>Particolari elementi di distinzione dell'immobile</b>			
Valenza		-	
Pertinenze e accessori		-	
<b>Funzioni insediate</b>			
Ricovero mezzi e attrezzature			
<b>Stato di conservazione e utilizzo</b>			
Indice rispetto all'analisi visiva da esterno		Ottimo	
Presenza di recenti interventi di modificazione		-	
Grado di utilizzo dell'immobile		Totale	



Foto a



Foto b



## Zona E – Isolato 43



Base Catastale 1:2000



Ortofoto



<b>Zona E</b>		<b>Isolato 43</b>	
<b>Edificio 1</b>			
<b>Toponimo località</b>			
Castello di Viustino			
<b>Localizzazione</b>			
<b>Dati immobile</b>			
Epoca di costruzione		-	
Tipo di costruzione		Fienile	
<b>Parametri edilizi</b>			
N° di piani		2	
Materiali Copertura		Laterizio	
Materiali Rivestimento		Mattoni	
<b>Particolari elementi di distinzione dell'immobile</b>			
Valenza		Storico testimoniale	
Pertinenze e accessori		Cortile interno	
<b>Funzioni insediate</b>			
<b>Stato di conservazione e utilizzo</b>			
Indice rispetto all'analisi visiva da esterno		Fatiscente	
Presenza di recenti interventi di modificazione		In fase di ristrutturazione	
Grado di utilizzo dell'immobile		Non in uso	



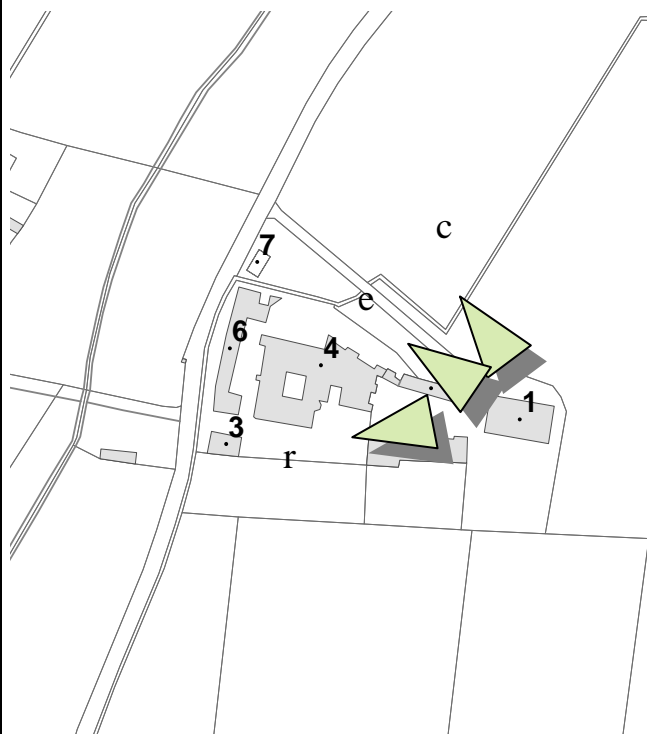
Foto c



Foto e



Foto r



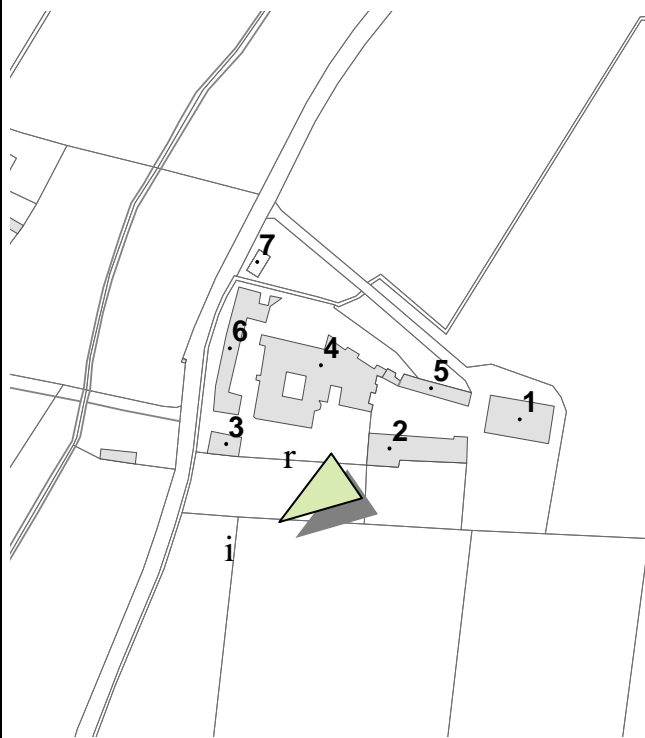
<b>Zona E</b>		<b>Isolato 43</b>	
<b>Edificio 2</b>			
<b>Toponimo località</b>			
Castello di Viustino			
<b>Localizzazione</b>			
<b>Dati immobile</b>			
Epoca di costruzione		-	
Tipo di costruzione		Casa colonica	
<b>Parametri edilizi</b>			
N° di piani		2+sottotetto	
Materiali Copertura		Laterizio	
Materiali Rivestimento		Mattoni	
<b>Particolari elementi di distinzione dell'immobile</b>			
Valenza		Storico testimoniale	
Pertinenze e accessori		Cortile interno	
<b>Funzioni insediate</b>			
<b>Stato di conservazione e utilizzo</b>			
Indice rispetto all'analisi visiva da esterno		Fatiscente	
Presenza di recenti interventi di modificazione		In fase di ristrutturazione	
Grado di utilizzo dell'immobile		Non in uso	



Foto h



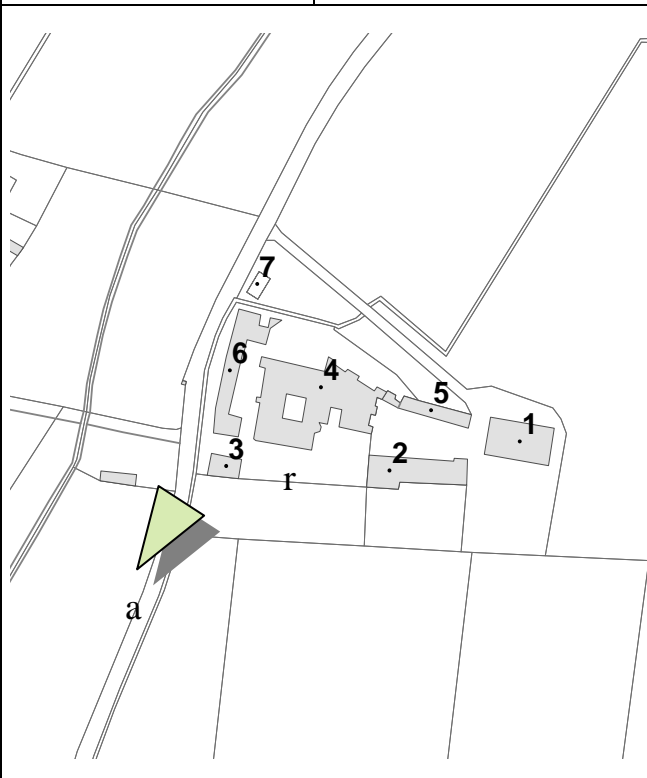
Foto s



<b>Zona E</b>		<b>Isolato 43</b>	
<b>Edificio 3</b>			
<b>Toponimo località</b>			
Castello di Viustino			
<b>Localizzazione</b>			
<b>Dati immobile</b>			
Epoca di costruzione		-	
Tipo di costruzione		Casa colonica	
<b>Parametri edilizi</b>			
N° di piani		2	
Materiali Copertura		Laterizio	
Materiali Rivestimento		Mattoni	
<b>Particolari elementi di distinzione dell'immobile</b>			
Valenza		Storico testimoniale	
Pertinenze e accessori		Cortile interno	
<b>Funzioni insediate</b>			
<b>Stato di conservazione e utilizzo</b>			
Indice rispetto all'analisi visiva da esterno		Fatiscente	
Presenza di recenti interventi di modificazione		In fase di ristrutturazione	
Grado di utilizzo dell'immobile		Non in uso	



Foto a



Zona E	Isolato 43
Edificio 4	
<b>Toponimo località</b>	
Castello di Viustino	
<b>Localizzazione</b>	
<b>Dati immobile</b>	
Epoca di costruzione	-
Tipo di costruzione	Casa colonica+torretta
<b>Parametri edilizi</b>	
N° di piani	2
Materiali Copertura	Laterizio
Materiali Rivestimento	Mattoni
<b>Particolari elementi di distinzione dell'immobile</b>	
Valenza	Storico architettonico
Pertinenze e accessori	Cortile interno
<b>Funzioni insediate</b>	
<b>Stato di conservazione e utilizzo</b>	
Indice rispetto all'analisi visiva da esterno	Fatiscente
Presenza di recenti interventi di modificazione	In fase di ristrutturazione
Grado di utilizzo dell'immobile	Non in uso

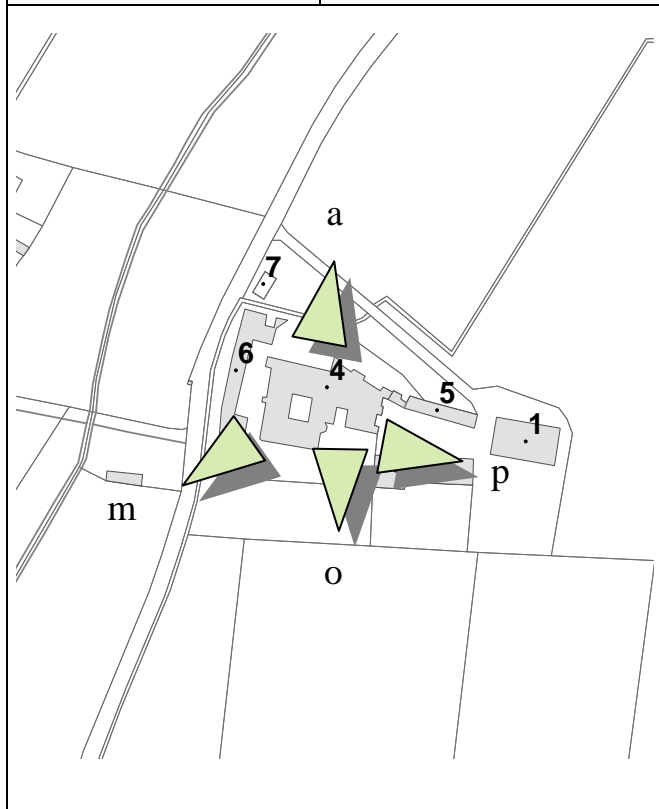


Foto a



Foto m



Foto o



Foto p

<b>Zona E</b>		<b>Isolato 43</b>	
<b>Edificio 5</b>			
<b>Toponimo località</b>			
Castello di Viustino			
<b>Localizzazione</b>			
<b>Dati immobile</b>			
Epoca di costruzione		-	
Tipo di costruzione		Casa colonica	
<b>Parametri edilizi</b>			
N° di piani		2	
Materiali Copertura		Laterizio	
Materiali Rivestimento		Mattoni	
<b>Particolari elementi di distinzione dell'immobile</b>			
Valenza		Storico testimoniale	
Pertinenze e accessori		Cortile interno	
<b>Funzioni insediate</b>			
<b>Stato di conservazione e utilizzo</b>			
Indice rispetto all'analisi visiva da esterno		Fatiscente	
Presenza di recenti interventi di modificazione		In fase di ristrutturazione	
Grado di utilizzo dell'immobile		Non in uso	



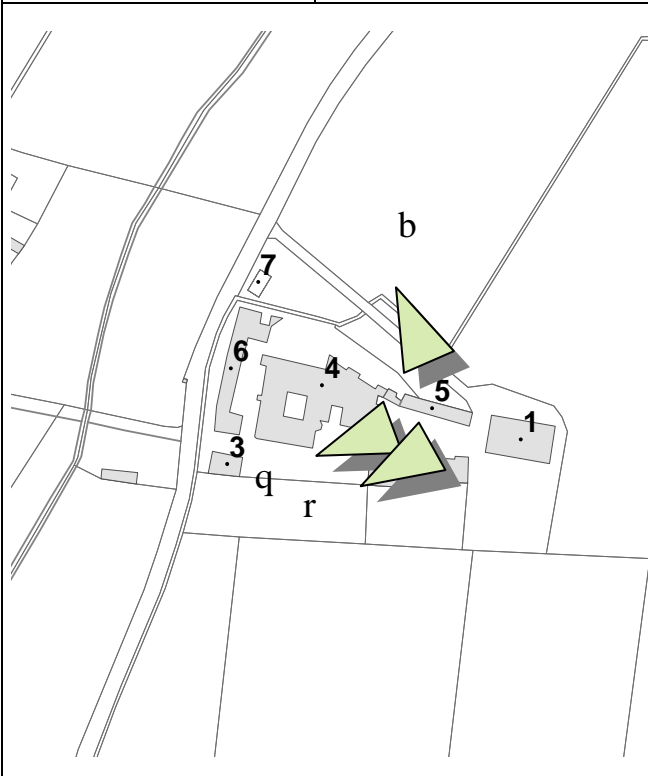
Foto b



Foto q



Foto r



<b>Zona E</b>		<b>Isolato 43</b>	
<b>Edificio 6</b>			
<b>Toponimo località</b>			
Castello di Viustino			
<b>Localizzazione</b>			
<b>Dati immobile</b>			
Epoca di costruzione		-	
Tipo di costruzione		Casa colonica	
<b>Parametri edilizi</b>			
N° di piani		2	
Materiali Copertura		Laterizio	
Materiali Rivestimento		Mattoni	
<b>Particolari elementi di distinzione dell'immobile</b>			
Valenza		Storico testimoniale	
Pertinenze e accessori		Cortile interno	
<b>Funzioni insediate</b>			
<b>Stato di conservazione e utilizzo</b>			
Indice rispetto all'analisi visiva da esterno		Fatiscente	
Presenza di recenti interventi di modificazione		In fase di ristrutturazione	
Grado di utilizzo dell'immobile		Non in uso	



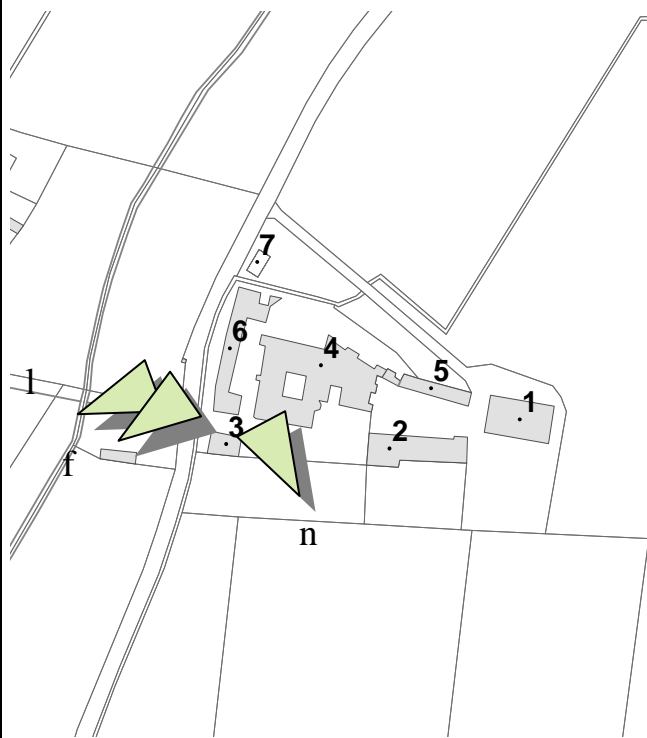
Foto f



Foto l



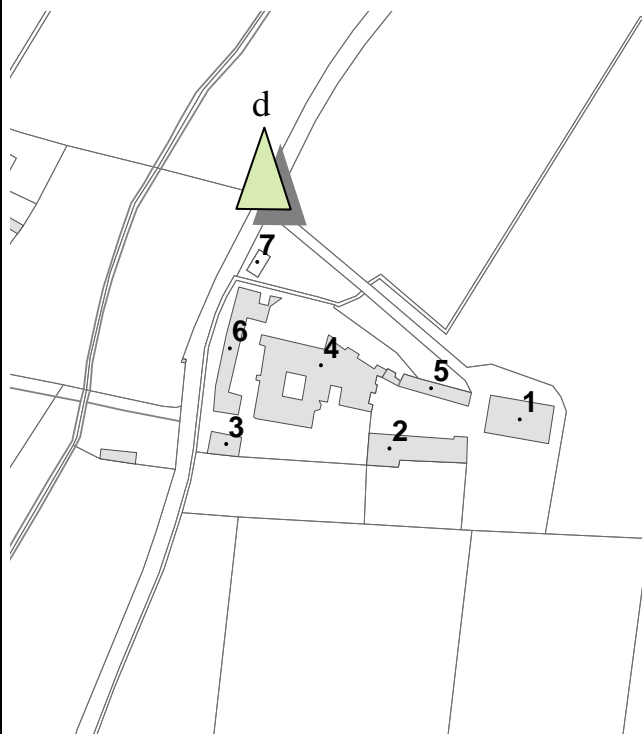
Foto n



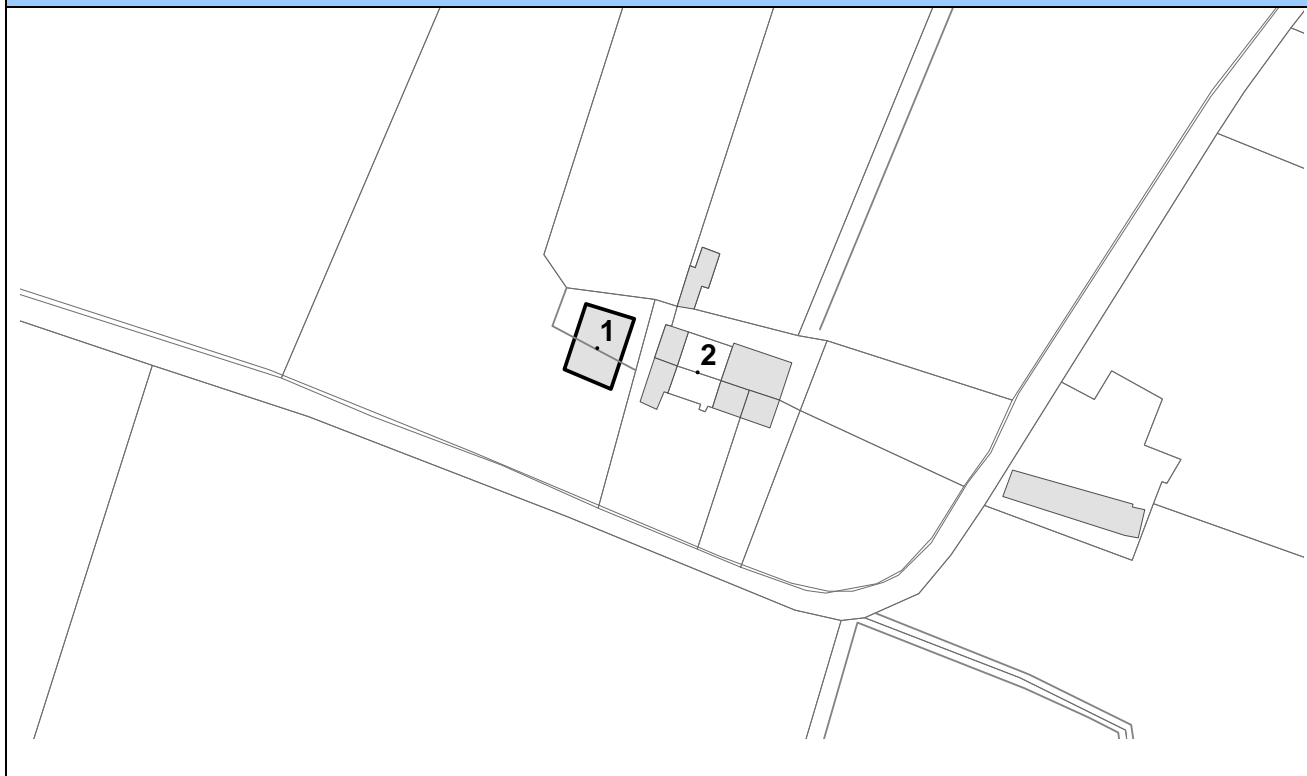
<b>Zona E</b>		<b>Isolato 43</b>	
<b>Edificio 7</b>			
<b>Toponimo località</b>			
Castello di Viustino			
<b>Localizzazione</b>			
<b>Dati immobile</b>			
Epoca di costruzione		-	
Tipo di costruzione		Casa colonica	
<b>Parametri edilizi</b>			
N° di piani		2	
Materiali Copertura		Laterizio	
Materiali Rivestimento		Mattoni	
<b>Particolari elementi di distinzione dell'immobile</b>			
Valenza		-	
Pertinenze e accessori		Cortile interno	
<b>Funzioni insediate</b>			
<b>Stato di conservazione e utilizzo</b>			
Indice rispetto all'analisi visiva da esterno		Fatiscente	
Presenza di recenti interventi di modificazione		In fase di ristrutturazione	
Grado di utilizzo dell'immobile		Non in uso	



Foto d



## Zona E – Isolato 44



Base Catastale 1:1000



Ortofoto



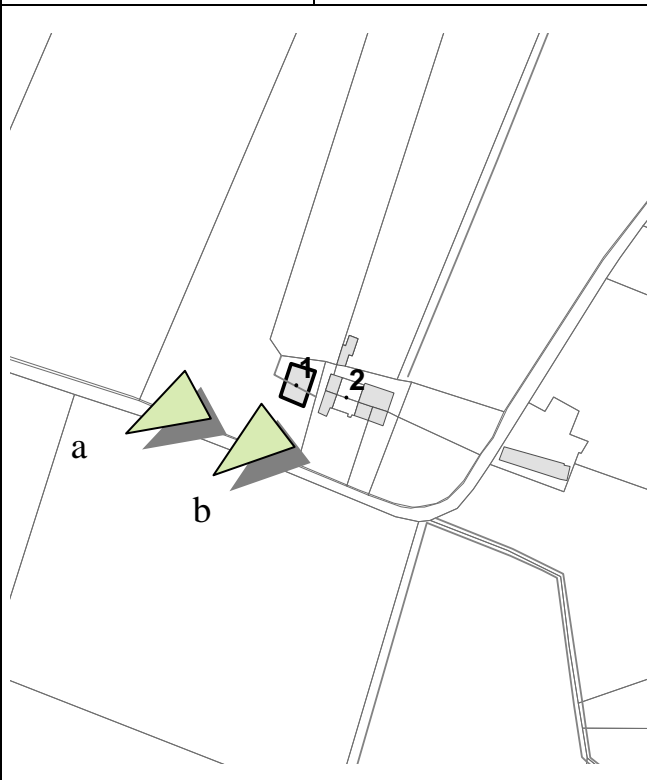
<b>Zona E</b>		<b>Isolato 44</b>	
<b>Edificio 1</b>			
<b>Toponimo località</b>			
C. na Zanardo			
<b>Localizzazione</b>			
<b>Dati immobile</b>			
Epoca di costruzione		'90	
Tipo di costruzione		Casa in costruzione	
<b>Parametri edilizi</b>			
N° di piani		2	
Materiali Copertura		Laterizio	
Materiali Rivestimento		Mattoni	
<b>Particolari elementi di distinzione dell'immobile</b>			
Valenza		-	
Pertinenze e accessori		-	
<b>Funzioni insediate</b>			
-			
<b>Stato di conservazione e utilizzo</b>			
Indice rispetto all'analisi visiva da esterno		Fatiscente	
Presenza di recenti interventi di modificazione		-	
Grado di utilizzo dell'immobile		Non in uso	



Foto a



Foto b



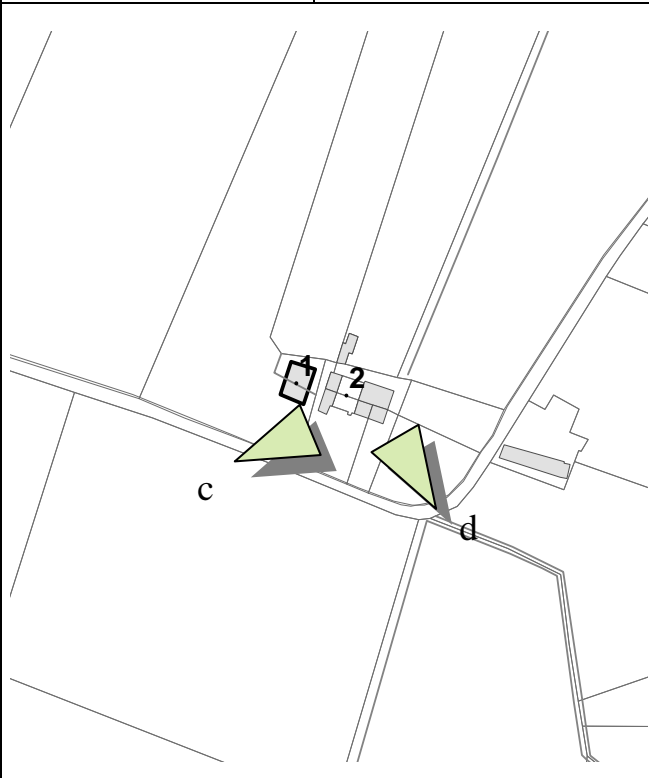
<b>Zona E</b>		<b>Isolato 44</b>	
<b>Edificio 2</b>			
<b>Toponimo località</b>			
C. na Zanardo			
<b>Localizzazione</b>			
<b>Dati immobile</b>			
Epoca di costruzione	'900		
Tipo di costruzione	Casa colonica		
<b>Parametri edilizi</b>			
N° di piani	2		
Materiali Copertura	Laterizio		
Materiali Rivestimento	Mattoni		
<b>Particolari elementi di distinzione dell'immobile</b>			
Valenza	-		
Pertinenze e accessori	-		
<b>Funzioni insediate</b>			
-			
<b>Stato di conservazione e utilizzo</b>			
Indice rispetto all'analisi visiva da esterno	Fatiscente		
Presenza di recenti interventi di modificazione	-		
Grado di utilizzo dell'immobile	Non in uso		



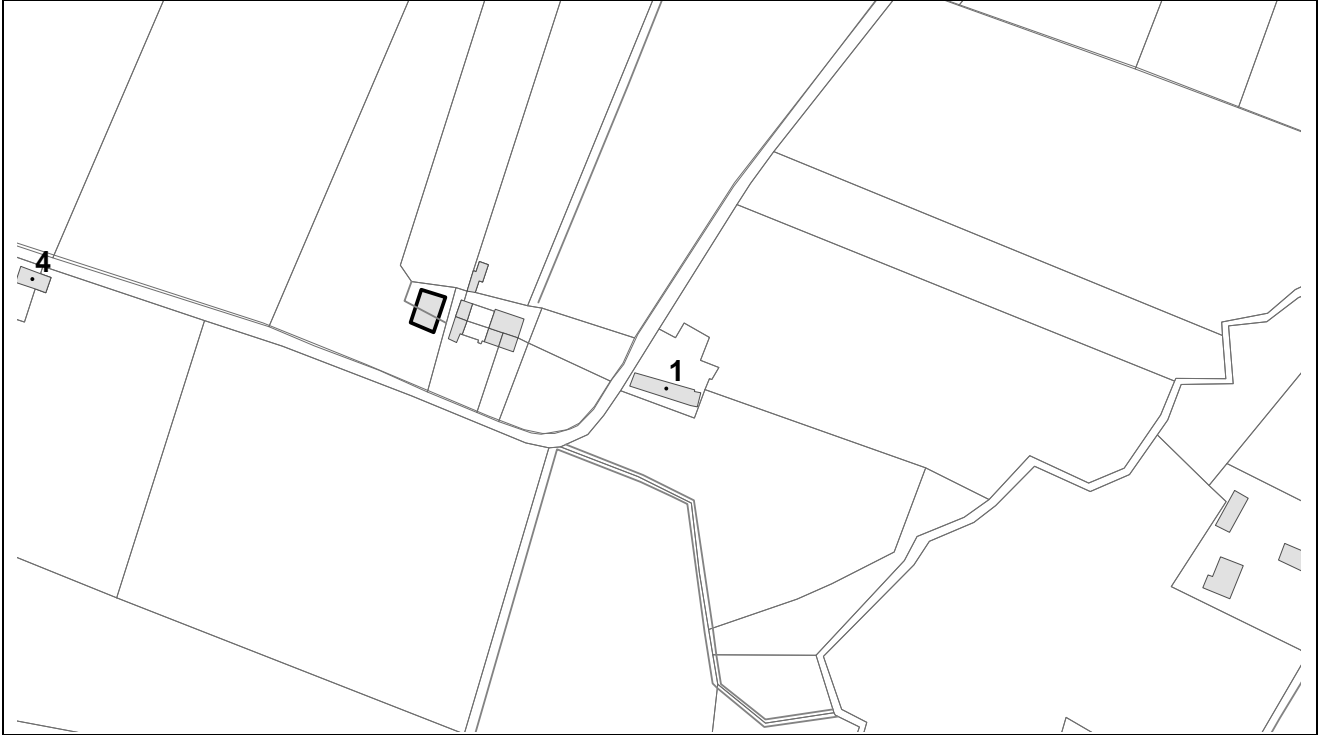
Foto c



Foto d



## Zona E – Isolato 45



Base Catastale 1:1000

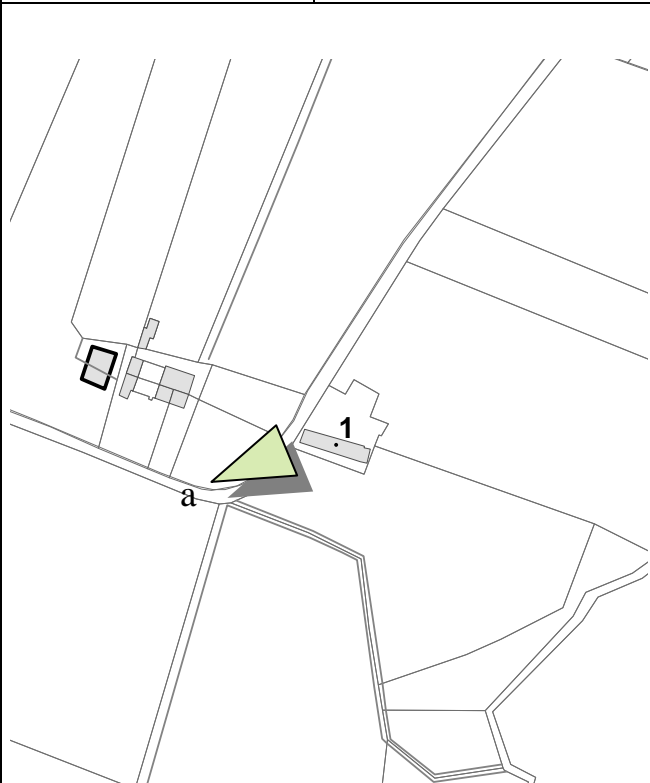


Ortofoto

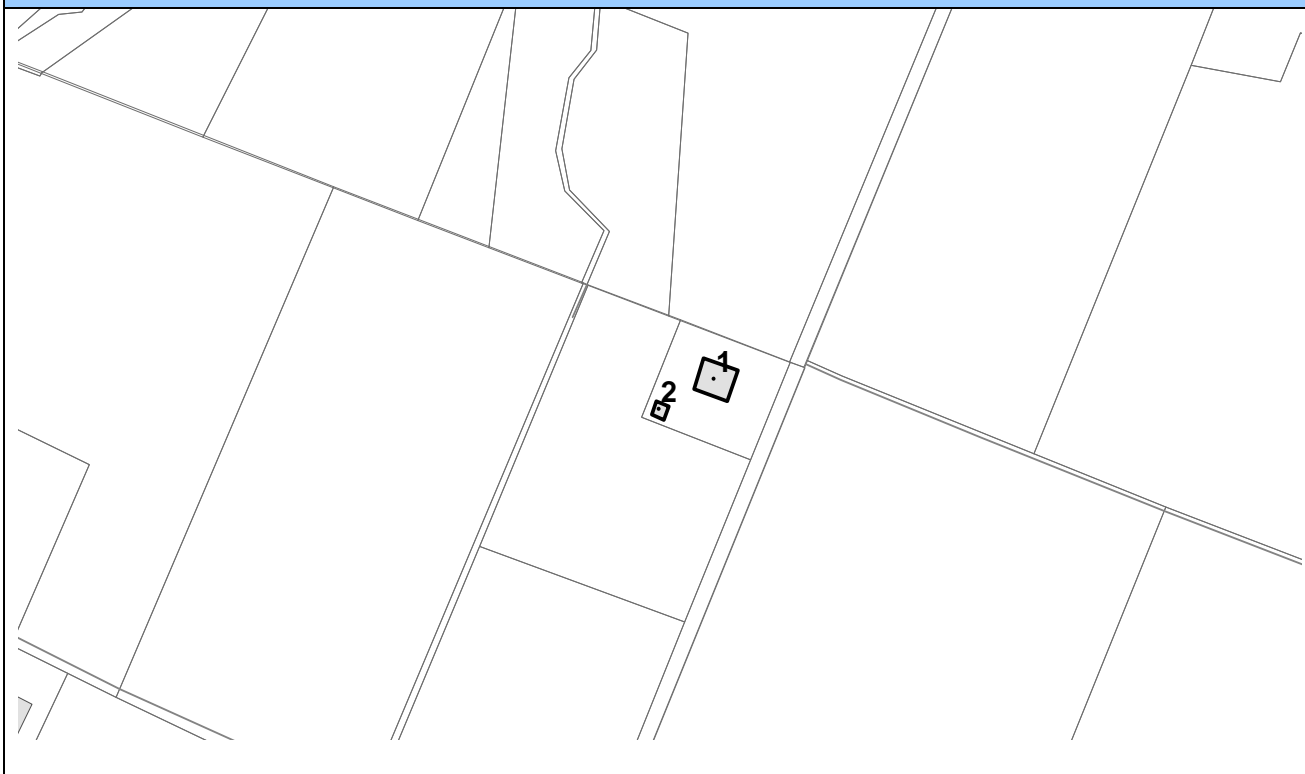
<b>Zona E</b>		<b>Isolato 45</b>	
<b>Edificio 1</b>			
<b>Toponimo località</b>			
<b>Localizzazione</b>			
<b>Dati immobile</b>			
Epoca di costruzione		-	
Tipo di costruzione		Casa colonica	
<b>Parametri edilizi</b>			
N° di piani		2+sottotetto	
Materiali Copertura		Laterizio	
Materiali Rivestimento		Pietra/Mattoni	
<b>Particolari elementi di distinzione dell'immobile</b>			
Valenza		-	
Pertinenze e accessori		-	
<b>Funzioni insediate</b>			
Residenziale			
<b>Stato di conservazione e utilizzo</b>			
Indice rispetto all'analisi visiva da esterno		Ottimo	
Presenza di recenti interventi di modificazione		-	
Grado di utilizzo dell'immobile		Totale	



Foto a



## Zona E – Isolato 46



Base Catastale 1:1000



Ortofoto

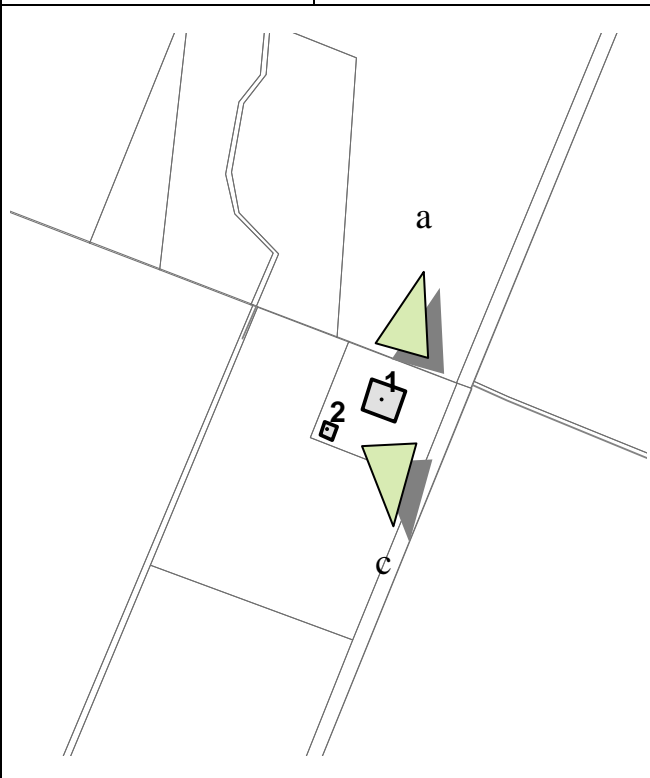
<b>Zona E</b>		<b>Isolato 46</b>	
<b>Edificio 1</b>			
<b>Toponimo località</b>			
<b>Localizzazione</b>			
<b>Dati immobile</b>			
Epoca di costruzione		'80	
Tipo di costruzione		Villetta	
<b>Parametri edilizi</b>			
N° di piani		2	
Materiali Copertura		Laterizio	
Materiali Rivestimento		Intonaco/Mattoni	
<b>Particolari elementi di distinzione dell'immobile</b>			
Valenza		-	
Pertinenze e accessori		-	
<b>Funzioni insediate</b>			
Residenziale			
<b>Stato di conservazione e utilizzo</b>			
Indice rispetto all'analisi visiva da esterno		Buono	
Presenza di recenti interventi di modificazione		-	
Grado di utilizzo dell'immobile		Totale	



Foto a



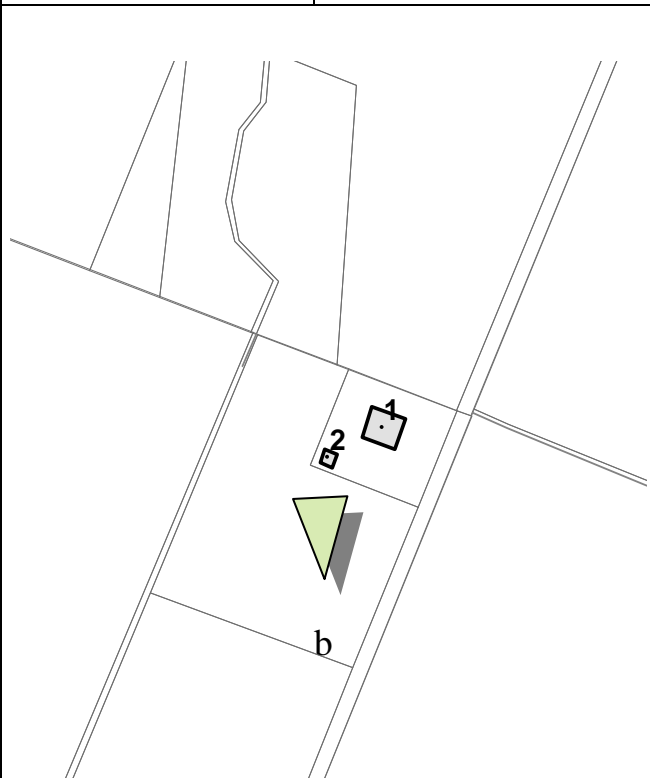
Foto c



<b>Zona E</b>		<b>Isolato 46</b>	
<b>Edificio 2</b>			
<b>Toponimo località</b>			
C. na Zanardo			
<b>Localizzazione</b>			
<b>Dati immobile</b>			
Epoca di costruzione		'900	
Tipo di costruzione		Deposito rurale	
<b>Parametri edilizi</b>			
N° di piani		2	
Materiali Copertura		Laterizio	
Materiali Rivestimento		Mattoni	
<b>Particolari elementi di distinzione dell'immobile</b>			
Valenza		-	
Pertinenze e accessori		-	
<b>Funzioni insediate</b>			
-			
<b>Stato di conservazione e utilizzo</b>			
Indice rispetto all'analisi visiva da esterno		Fatiscente	
Presenza di recenti interventi di modificazione		-	
Grado di utilizzo dell'immobile		Non in uso	



Foto b



## Zona E – Isolato 47



Base Catastale 1:2000



Ortofoto



<b>Zona E</b>		<b>Isolato 47</b>	
<b>Edificio 1</b>			
<b>Toponimo località</b>			
Talamona piccola			
<b>Localizzazione</b>			
<b>Dati immobile</b>			
Epoca di costruzione		'900	
Tipo di costruzione		Casa colonica	
<b>Parametri edilizi</b>			
N° di piani		2	
Materiali Copertura		Laterizio	
Materiali Rivestimento		Intonaco/pietra/Mattoni	
<b>Particolari elementi di distinzione dell'immobile</b>			
Valenza		-	
Pertinenze e accessori		-	
<b>Funzioni insediate</b>			
-			
<b>Stato di conservazione e utilizzo</b>			
Indice rispetto all'analisi visiva da esterno			
Presenza di recenti interventi di modificazione		In ristrutturazione	
Grado di utilizzo dell'immobile		Non in uso	



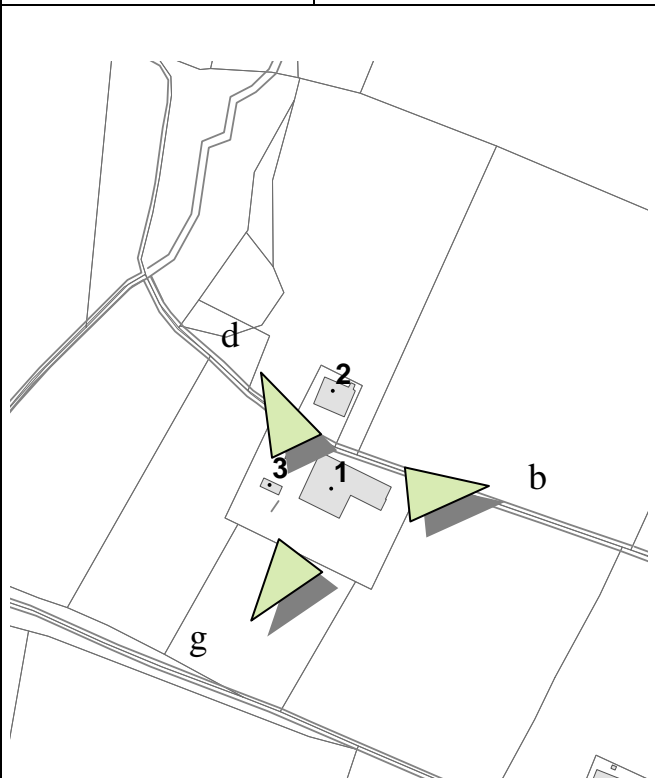
Foto b



Foto d



Foto g



<b>Zona E</b>		<b>Isolato 47</b>	
<b>Edificio 2</b>			
<b>Toponimo località</b>			
Talamona piccola			
<b>Localizzazione</b>			
<b>Dati immobile</b>			
Epoca di costruzione		'900	
Tipo di costruzione		Palazzina	
<b>Parametri edilizi</b>			
N° di piani		2	
Materiali Copertura		Laterizio	
Materiali Rivestimento		Intonaco	
<b>Particolari elementi di distinzione dell'immobile</b>			
Valenza		-	
Pertinenze e accessori		-	
<b>Funzioni insediate</b>			
Residenziale			
<b>Stato di conservazione e utilizzo</b>			
Indice rispetto all'analisi visiva da esterno		Buono	
Presenza di recenti interventi di modificazione		-	
Grado di utilizzo dell'immobile		Totale	



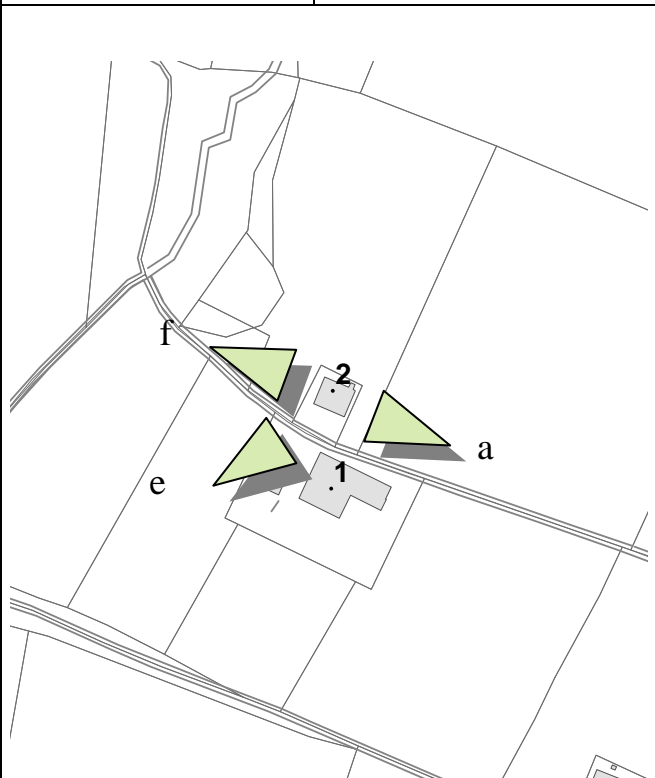
Foto a



Foto e



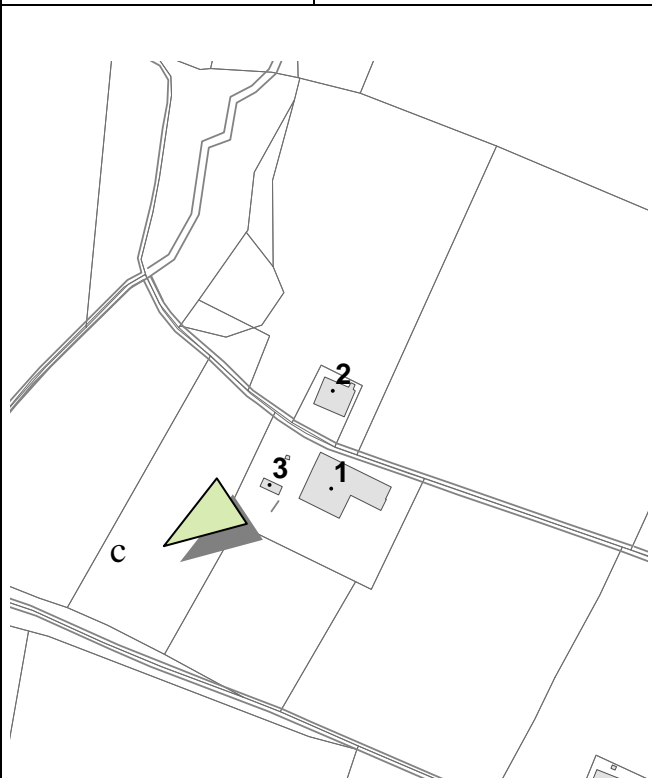
Foto f



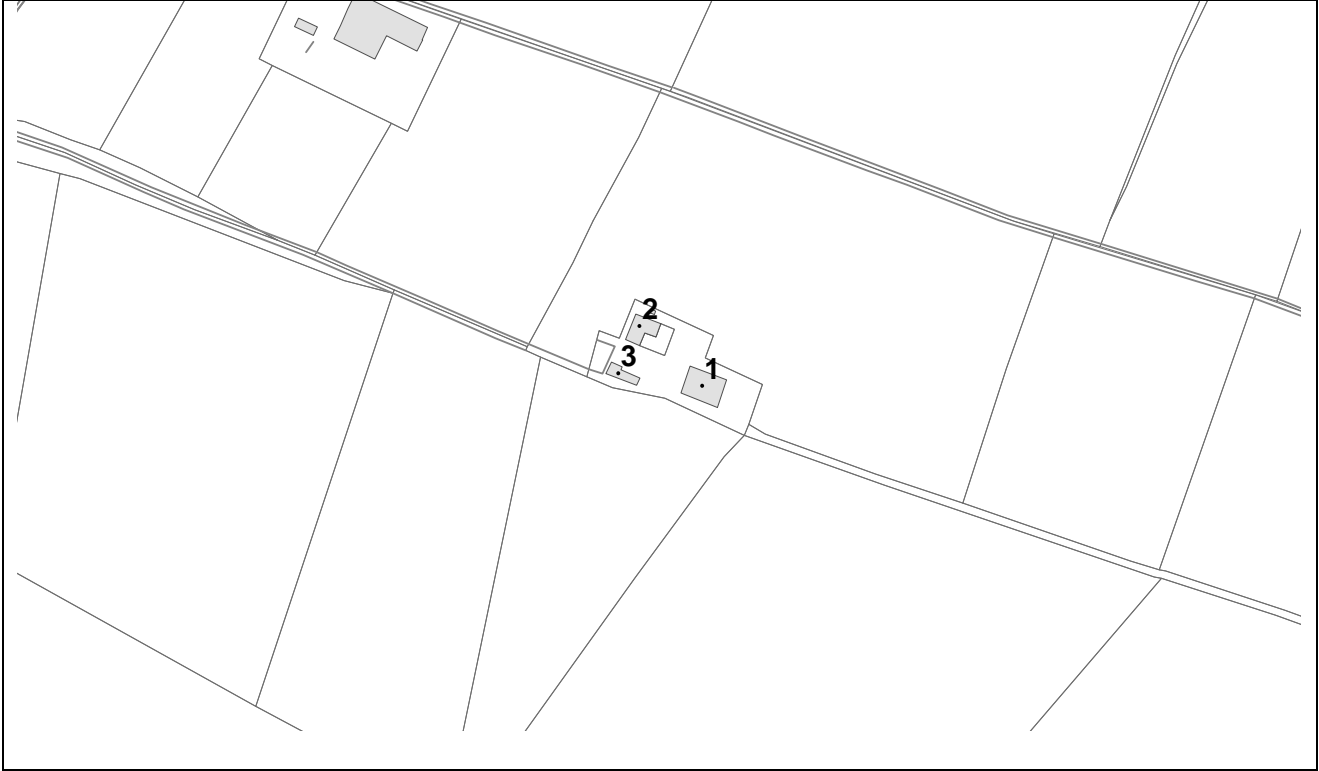
<b>Zona E</b>		<b>Isolato 47</b>	
<b>Edificio 3</b>			
<b>Toponimo località</b>			
Talamona piccola			
<b>Localizzazione</b>			
<b>Dati immobile</b>			
Epoca di costruzione	'900		
Tipo di costruzione	Box		
<b>Parametri edilizi</b>			
N° di piani	2		
Materiali Copertura	Laterizio		
Materiali Rivestimento	Mattoni		
<b>Particolari elementi di distinzione dell'immobile</b>			
Valenza	-		
Pertinenze e accessori	-		
<b>Funzioni insediate</b>			
Ricovero mezzi e attrezzature			
<b>Stato di conservazione e utilizzo</b>			
Indice rispetto all'analisi visiva da esterno	Buono		
Presenza di recenti interventi di modificazione	-		
Grado di utilizzo dell'immobile	Totale		



Foto c



## Zona E – Isolato 48



Base Catastale 1:2000



Ortofoto

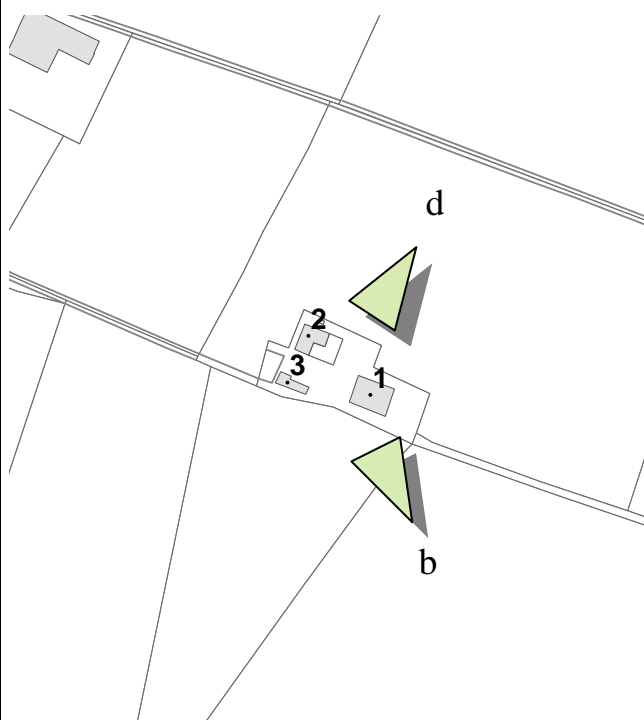
<b>Zona E</b>		<b>Isolato 48</b>	
<b>Edificio 1</b>			
<b>Toponimo località</b>			
La Campagna			
<b>Localizzazione</b>			
<b>Dati immobile</b>			
Epoca di costruzione		'900	
Tipo di costruzione		Stalla fienile	
<b>Parametri edilizi</b>			
N° di piani		2	
Materiali Copertura		Laterizio	
Materiali Rivestimento		Mattoni	
<b>Particolari elementi di distinzione dell'immobile</b>			
Valenza		-	
Pertinenze e accessori		-	
<b>Funzioni insediate</b>			
Agriturismo			
<b>Stato di conservazione e utilizzo</b>			
Indice rispetto all'analisi visiva da esterno		Ottimo	
Presenza di recenti interventi di modificazione		-	
Grado di utilizzo dell'immobile		Totale	
			



Foto b



Foto d

<b>Zona E</b>		<b>Isolato 48</b>	
<b>Edificio 2</b>			
<b>Toponimo località</b>			
La Campagna			
<b>Localizzazione</b>			
<b>Dati immobile</b>			
Epoca di costruzione		'900	
Tipo di costruzione		Palazzina	
<b>Parametri edilizi</b>			
N° di piani		2	
Materiali Copertura		Laterizio	
Materiali Rivestimento		Intonaco	
<b>Particolari elementi di distinzione dell'immobile</b>			
Valenza		-	
Pertinenze e accessori		-	
<b>Funzioni insediate</b>			
Agriturismo			
<b>Stato di conservazione e utilizzo</b>			
Indice rispetto all'analisi visiva da esterno		Ottimo	
Presenza di recenti interventi di modificazione		-	
Grado di utilizzo dell'immobile		Totale	



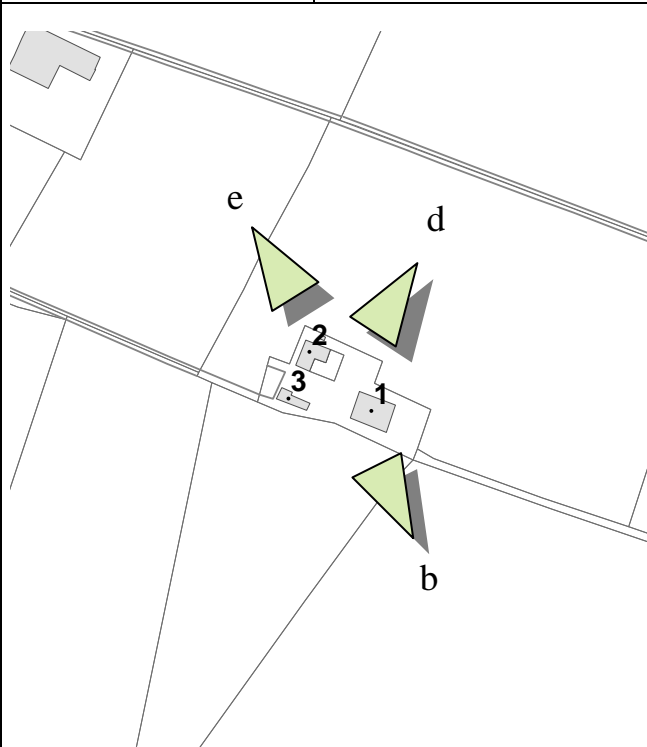
Foto e



Foto d



Foto b



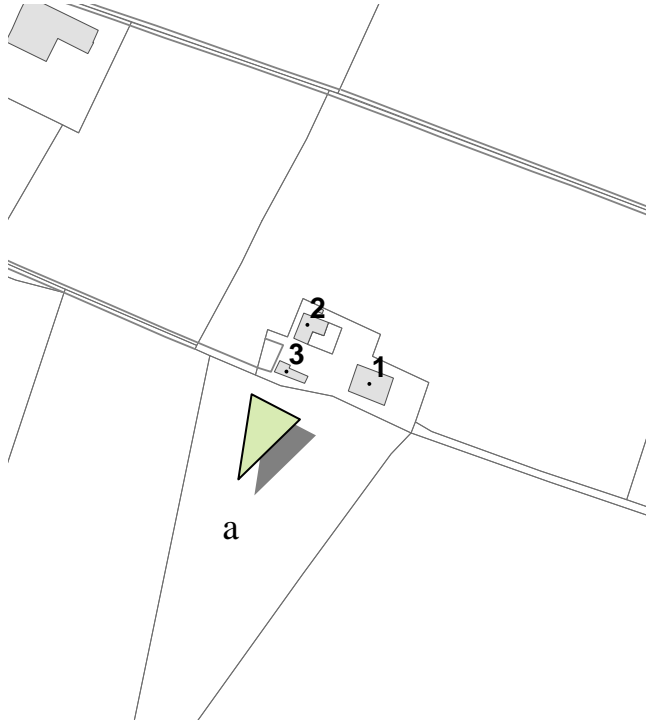
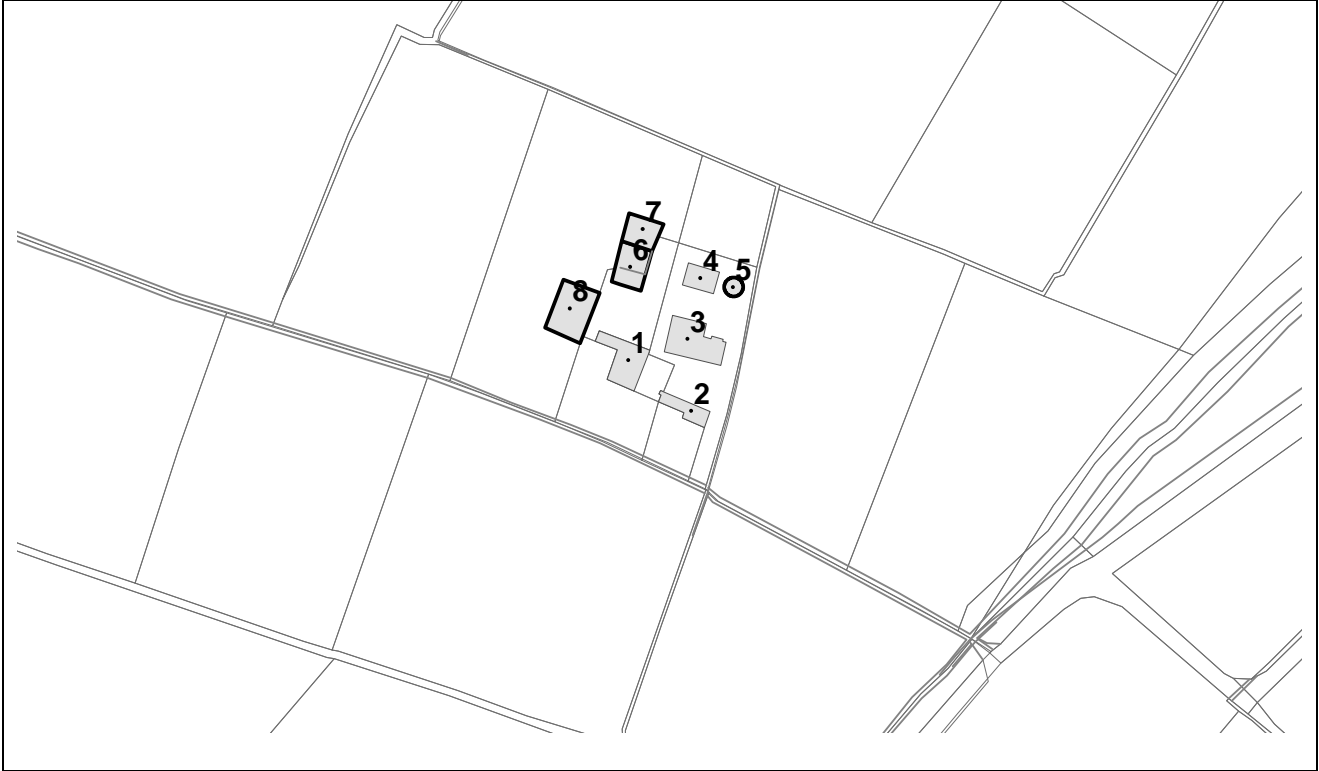
<b>Zona E</b>		<b>Isolato 48</b>	
<b>Edificio 3</b>			
<b>Toponimo località</b>			
La Campagna			
<b>Localizzazione</b>			
<b>Dati immobile</b>			
Epoca di costruzione		'900	
Tipo di costruzione		Stalla fienile	
<b>Parametri edilizi</b>			
N° di piani		2	
Materiali Copertura		Laterizio	
Materiali Rivestimento		Mattoni	
<b>Particolari elementi di distinzione dell'immobile</b>			
Valenza		-	
Pertinenze e accessori		-	
<b>Funzioni insediate</b>			
Agriturismo			
<b>Stato di conservazione e utilizzo</b>			
Indice rispetto all'analisi visiva da esterno		Ottimo	
Presenza di recenti interventi di modificazione		-	
Grado di utilizzo dell'immobile		Totale	
			



Foto a

## Zona E – Isolato 49



Base Catastale 1:2000



Ortofoto



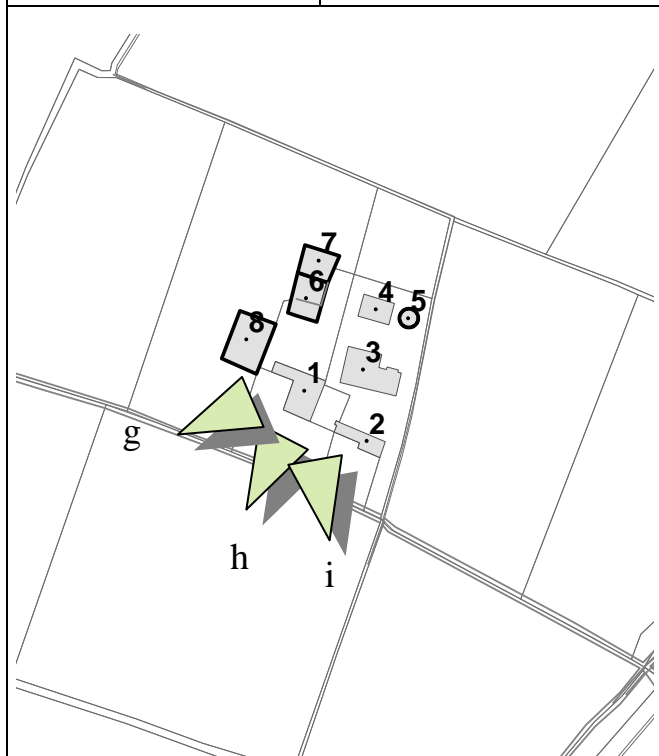
<b>Zona E</b>		<b>Isolato 49</b>	
<b>Edificio 1</b>			
<b>Toponimo località</b>			
Talamona grande			
<b>Localizzazione</b>			
<b>Dati immobile</b>			
Epoca di costruzione	-		
Tipo di costruzione	Palazzina		
<b>Parametri edilizi</b>			
N° di piani	3		
Materiali Copertura	Laterizio		
Materiali Rivestimento	Intonaco		
<b>Particolari elementi di distinzione dell'immobile</b>			
Valenza	-		
Pertinenze e accessori	-		
<b>Funzioni insediate</b>			
Residenziale			
<b>Stato di conservazione e utilizzo</b>			
Indice rispetto all'analisi visiva da esterno	Buono		
Presenza di recenti interventi di modificazione	-		
Grado di utilizzo dell'immobile	Totale		



Foto g



Foto h



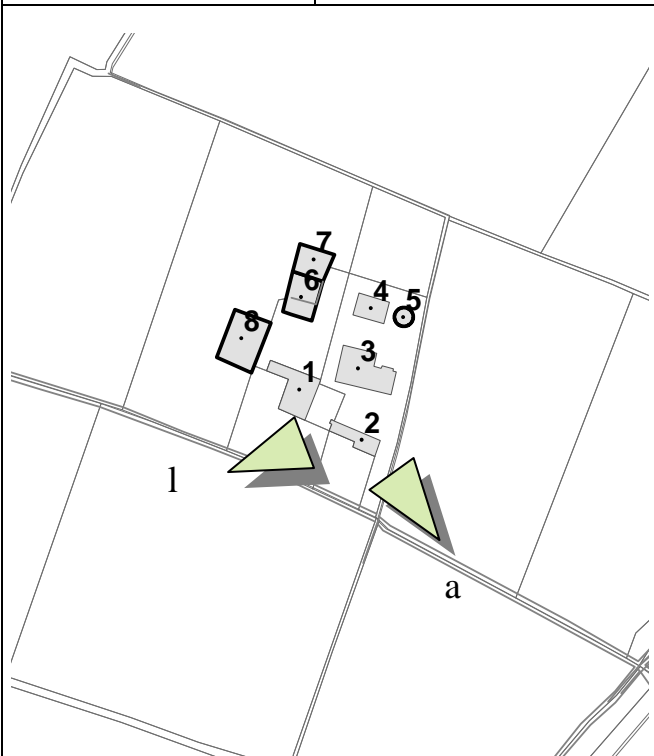
<b>Zona E</b>		<b>Isolato 49</b>	
<b>Edificio 2</b>			
<b>Toponimo località</b>			
Talamona grande			
<b>Localizzazione</b>			
<b>Dati immobile</b>			
Epoca di costruzione		-	
Tipo di costruzione		Palazzina	
<b>Parametri edilizi</b>			
N° di piani		2	
Materiali Copertura		Laterizio	
Materiali Rivestimento		Intonaco	
<b>Particolari elementi di distinzione dell'immobile</b>			
Valenza		-	
Pertinenze e accessori		-	
<b>Funzioni insediate</b>			
Residenziale			
<b>Stato di conservazione e utilizzo</b>			
Indice rispetto all'analisi visiva da esterno		Buono	
Presenza di recenti interventi di modificazione		-	
Grado di utilizzo dell'immobile		Totale	



Foto a



Foto l



<b>Zona E</b>	<b>Isolato 49</b>
<b>Edificio 3</b>	
<b>Toponimo località</b>	
Talamona grande	
<b>Localizzazione</b>	
<b>Dati immobile</b>	
Epoca di costruzione	-
Tipo di costruzione	Casa colonica
<b>Parametri edilizi</b>	
N° di piani	2
Materiali Copertura	Laterizio
Materiali Rivestimento	Intonaco
<b>Particolari elementi di distinzione dell'immobile</b>	
Valenza	-
Pertinenze e accessori	-
<b>Funzioni insediate</b>	
Residenziale	
<b>Stato di conservazione e utilizzo</b>	
Indice rispetto all'analisi visiva da esterno	Buono
Presenza di recenti interventi di modificazione	-
Grado di utilizzo dell'immobile	Totale



Foto b



Foto c



<b>Zona E</b>		<b>Isolato 49</b>	
<b>Edificio 4</b>			
<b>Toponimo località</b>			
Talamona grande			
<b>Localizzazione</b>			
<b>Dati immobile</b>			
Epoca di costruzione	-		
Tipo di costruzione	Portici/fienile		
<b>Parametri edilizi</b>			
N° di piani	1		
Materiali Copertura	Laterizio		
Materiali Rivestimento	Intonaco		
<b>Particolari elementi di distinzione dell'immobile</b>			
Valenza	-		
Pertinenze e accessori	-		
<b>Funzioni insediate</b>			
Ricovero mezzi e attrezzature			
<b>Stato di conservazione e utilizzo</b>			
Indice rispetto all'analisi visiva da esterno	Buono		
Presenza di recenti interventi di modificazione	-		
Grado di utilizzo dell'immobile	Totale		



Foto a



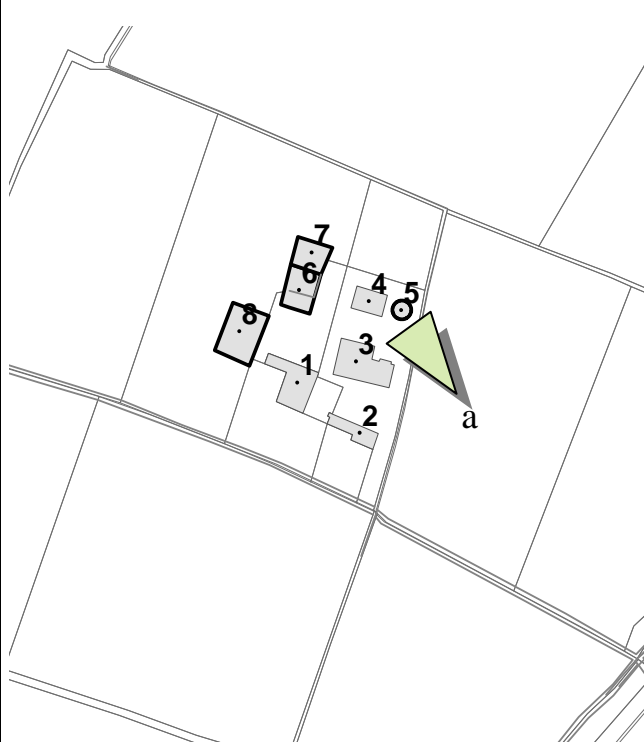

<b>Zona E</b>		<b>Isolato 49</b>	
<b>Edificio 5</b>			
<b>Toponimo località</b>			
Talamona grande			
<b>Localizzazione</b>			
<b>Dati immobile</b>			
Epoca di costruzione		-	
Tipo di costruzione		Silos	
<b>Parametri edilizi</b>			
N° di piani		1	
Materiali Copertura		Laterizio	
Materiali Rivestimento		Intonaco	
<b>Particolari elementi di distinzione dell'immobile</b>			
Valenza		-	
Pertinenze e accessori		-	
<b>Funzioni insediate</b>			
Ricovero mezzi e attrezzature			
<b>Stato di conservazione e utilizzo</b>			
Indice rispetto all'analisi visiva da esterno		Buono	
Presenza di recenti interventi di modificazione		-	
Grado di utilizzo dell'immobile		Totale	
			



Foto a

<b>Zona E</b>		<b>Isolato 49</b>	
<b>Edificio 6</b>			
<b>Toponimo località</b>			
Talamona grande			
<b>Localizzazione</b>			
<b>Dati immobile</b>			
Epoca di costruzione		-	
Tipo di costruzione		Portici	
<b>Parametri edilizi</b>			
N° di piani		1	
Materiali Copertura		Laterizio	
Materiali Rivestimento		Intonaco	
<b>Particolari elementi di distinzione dell'immobile</b>			
Valenza		-	
Pertinenze e accessori		-	
<b>Funzioni insediate</b>			
Ricovero mezzi e attrezzature			
<b>Stato di conservazione e utilizzo</b>			
Indice rispetto all'analisi visiva da esterno		Buono	
Presenza di recenti interventi di modificazione		-	
Grado di utilizzo dell'immobile		Totale	

<b>Zona E</b>		<b>Isolato 49</b>
<b>Edificio 7</b>		
<b>Toponimo località</b>		
Talamona grande		
<b>Localizzazione</b>		
<b>Dati immobile</b>		
Epoca di costruzione	-	
Tipo di costruzione	Portici	
<b>Parametri edilizi</b>		
N° di piani	1	
Materiali Copertura	Laterizio	
Materiali Rivestimento	Intonaco	
<b>Particolari elementi di distinzione dell'immobile</b>		
Valenza	-	
Pertinenze e accessori	-	
<b>Funzioni insediate</b>		
Ricovero mezzi e attrezzature		
<b>Stato di conservazione e utilizzo</b>		
Indice rispetto all'analisi visiva da esterno	Buono	
Presenza di recenti interventi di modificazione	-	
Grado di utilizzo dell'immobile	Totale	
		

<b>Zona E</b>		<b>Isolato 49</b>	
<b>Edificio 8</b>			
<b>Toponimo località</b>			
Talamona grande			
<b>Localizzazione</b>			
<b>Dati immobile</b>			
Epoca di costruzione		-	
Tipo di costruzione		Capannone non prefabbricato	
<b>Parametri edilizi</b>			
N° di piani		1	
Materiali Copertura		Laterizio	
Materiali Rivestimento		Intonaco	
<b>Particolari elementi di distinzione dell'immobile</b>			
Valenza		-	
Pertinenze e accessori		-	
<b>Funzioni insediate</b>			
Ricovero mezzi e attrezzature			
<b>Stato di conservazione e utilizzo</b>			
Indice rispetto all'analisi visiva da esterno		Buono	
Presenza di recenti interventi di modificazione		-	
Grado di utilizzo dell'immobile		Totale	

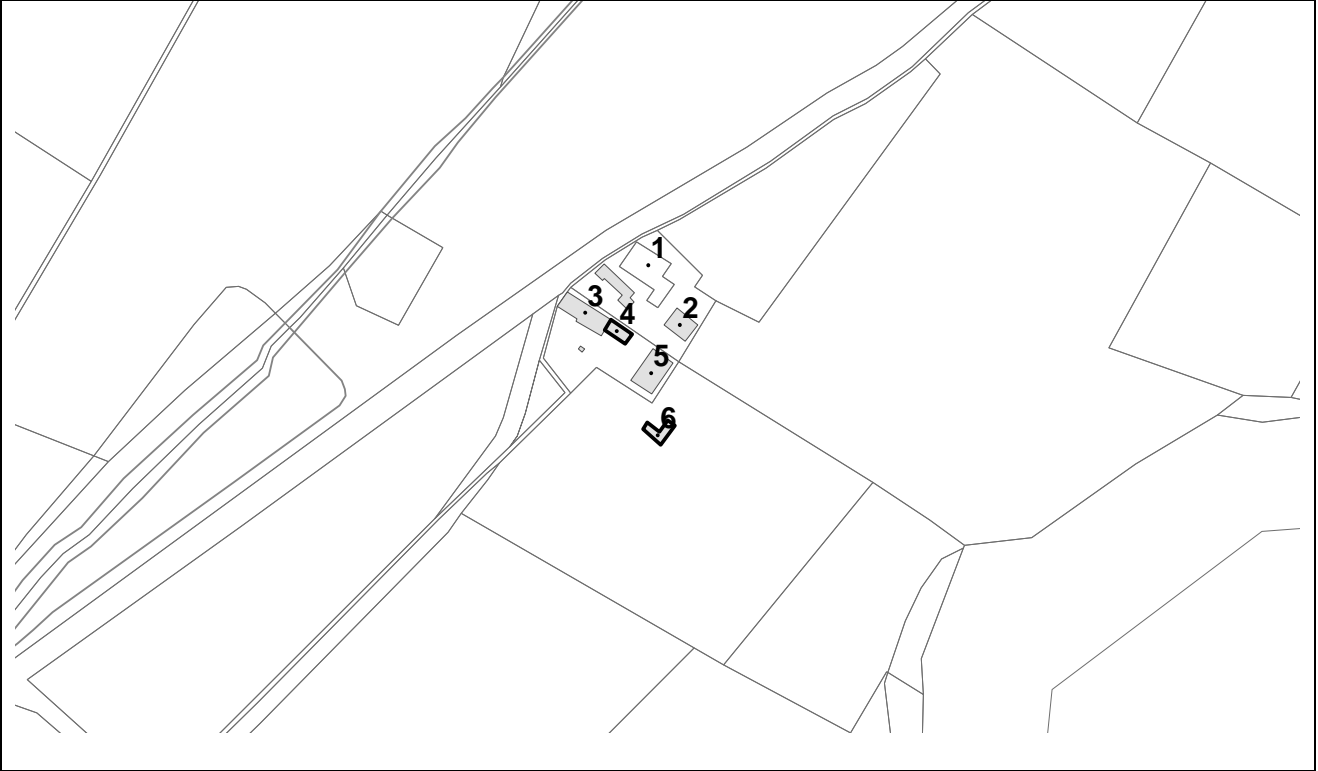


Foto a





## Zona E – Isolato 50



Base Catastale 1:2000



Ortofoto

<b>Zona E</b>		<b>Isolato 50</b>	
<b>Edificio 1</b>			
<b>Toponimo località</b>			
C.na Stanga			
<b>Localizzazione</b>			
<b>Dati immobile</b>			
Epoca di costruzione		'60	
Tipo di costruzione		Palazzina	
<b>Parametri edilizi</b>			
N° di piani		2	
Materiali Copertura		Laterizio	
Materiali Rivestimento		Intonaco	
<b>Particolari elementi di distinzione dell'immobile</b>			
Valenza		-	
Pertinenze e accessori		-	
<b>Funzioni insediate</b>			
Abitazione			
<b>Stato di conservazione e utilizzo</b>			
Indice rispetto all'analisi visiva da esterno		Buono	
Presenza di recenti interventi di modificazione		-	
Grado di utilizzo dell'immobile		Totale	



Foto a



Foto m



Foto n

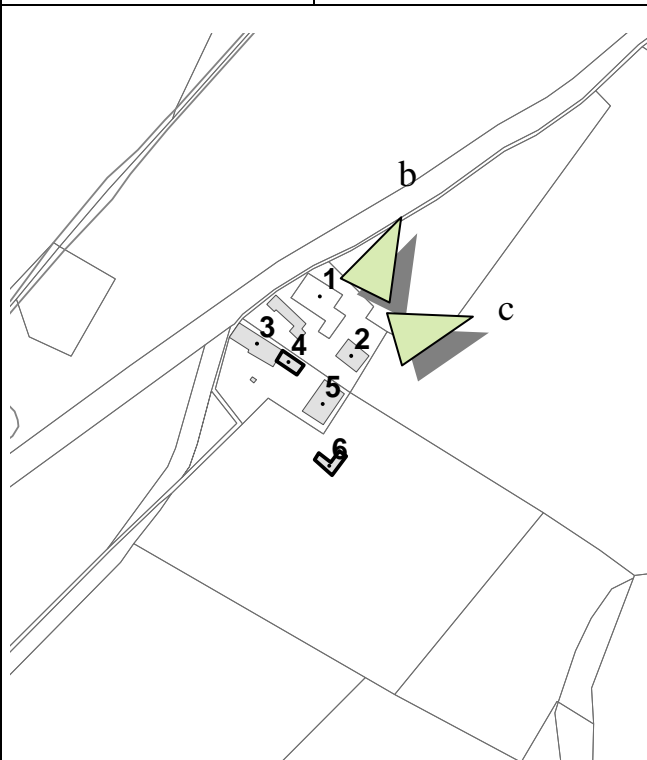
<b>Zona E</b>		<b>Isolato 50</b>	
<b>Edificio 2</b>			
<b>Toponimo località</b>			
C.na Stanga			
<b>Localizzazione</b>			
<b>Dati immobile</b>			
Epoca di costruzione		'60	
Tipo di costruzione		Portici	
<b>Parametri edilizi</b>			
N° di piani		2	
Materiali Copertura		Laterizio	
Materiali Rivestimento		Intonaco	
<b>Particolari elementi di distinzione dell'immobile</b>			
Valenza		-	
Pertinenze e accessori		-	
<b>Funzioni insediate</b>			
Ricovero mezzi e attrezzature			
<b>Stato di conservazione e utilizzo</b>			
Indice rispetto all'analisi visiva da esterno		Buono	
Presenza di recenti interventi di modificazione		-	
Grado di utilizzo dell'immobile		Totale	



Foto b



Foto c



<b>Zona E</b>		<b>Isolato 50</b>	
<b>Edificio 3</b>			
<b>Toponimo località</b>			
C.na Stanga			
<b>Localizzazione</b>			
<b>Dati immobile</b>			
Epoca di costruzione	'60		
Tipo di costruzione	Casa colonica		
<b>Parametri edilizi</b>			
N° di piani	2		
Materiali Copertura	Laterizio		
Materiali Rivestimento	Intonaco		
<b>Particolari elementi di distinzione dell'immobile</b>			
Valenza	-		
Pertinenze e accessori	-		
<b>Funzioni insediate</b>			
Abitazione			
<b>Stato di conservazione e utilizzo</b>			
Indice rispetto all'analisi visiva da esterno	Buono		
Presenza di recenti interventi di modificazione	-		
Grado di utilizzo dell'immobile	Totale		



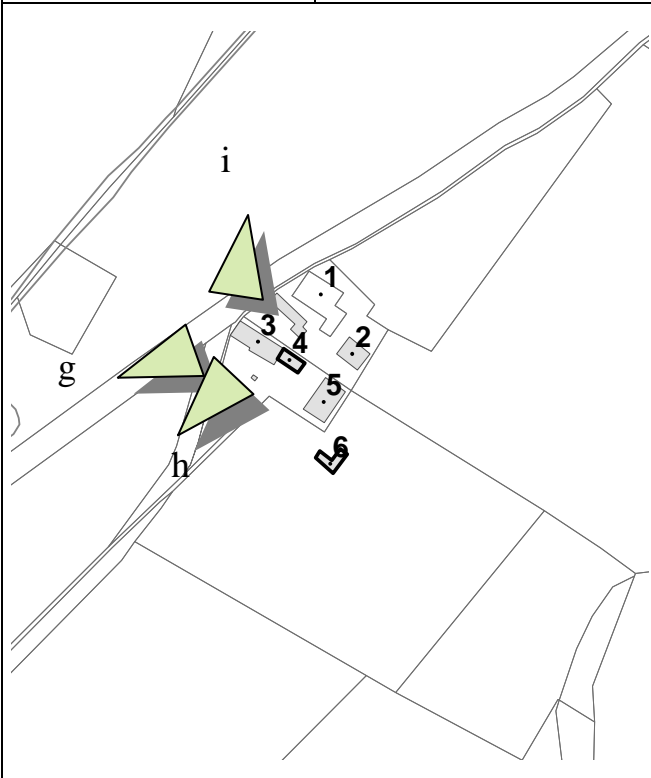
Foto g



Foto h



Foto i



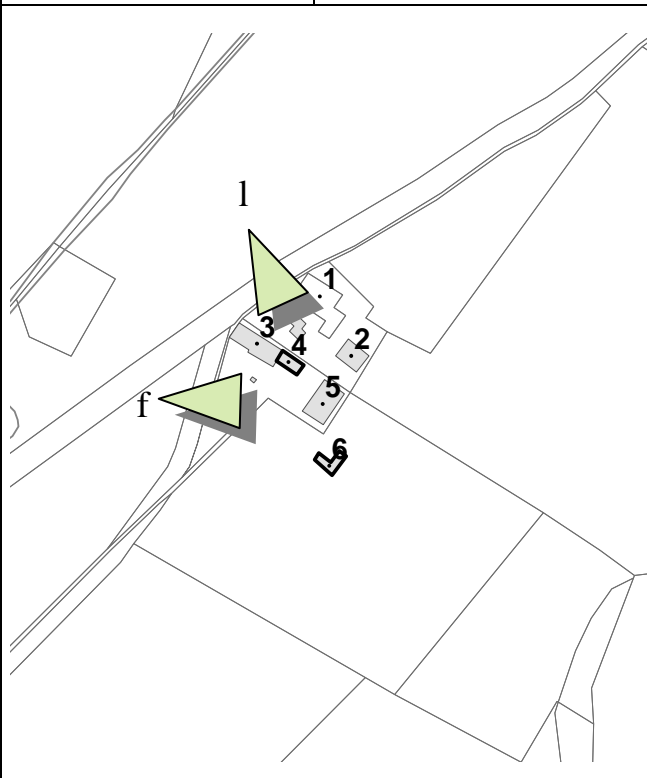
<b>Zona E</b>		<b>Isolato 50</b>	
<b>Edificio 4</b>			
<b>Toponimo località</b>			
C.na Stanga			
<b>Localizzazione</b>			
<b>Dati immobile</b>			
Epoca di costruzione	'60		
Tipo di costruzione	Deposito rurale		
<b>Parametri edilizi</b>			
N° di piani	2		
Materiali Copertura	Laterizio		
Materiali Rivestimento	Intonaco		
<b>Particolari elementi di distinzione dell'immobile</b>			
Valenza	-		
Pertinenze e accessori	-		
<b>Funzioni insediate</b>			
Ricovero mezzi e attrezzature			
<b>Stato di conservazione e utilizzo</b>			
Indice rispetto all'analisi visiva da esterno	Buono		
Presenza di recenti interventi di modificazione	-		
Grado di utilizzo dell'immobile	Totale		



Foto f



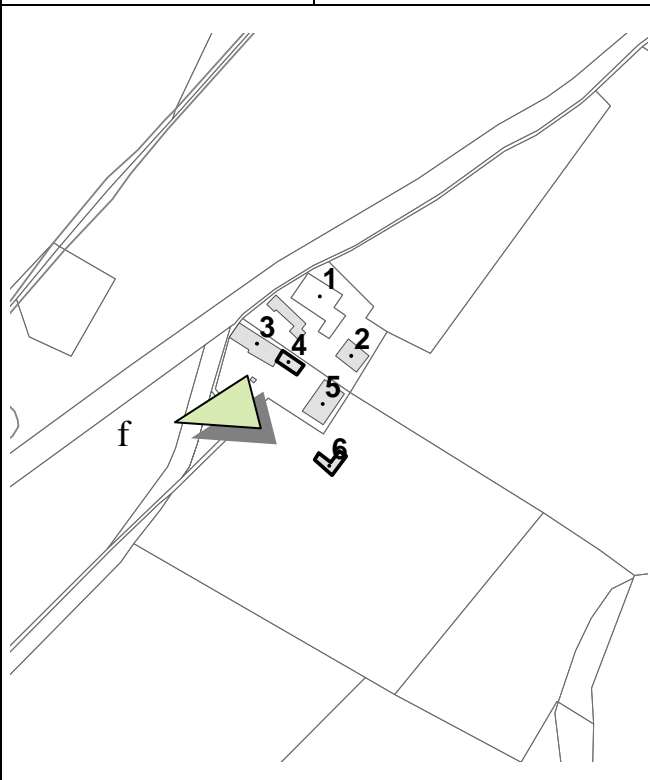
Foto l



<b>Zona E</b>		<b>Isolato 50</b>	
<b>Edificio 5</b>			
<b>Toponimo località</b>			
C.na Stanga			
<b>Localizzazione</b>			
<b>Dati immobile</b>			
Epoca di costruzione	'60		
Tipo di costruzione	Portico/fienile		
<b>Parametri edilizi</b>			
N° di piani	2		
Materiali Copertura	Laterizio		
Materiali Rivestimento	Mattoni		
<b>Particolari elementi di distinzione dell'immobile</b>			
Valenza	-		
Pertinenze e accessori	-		
<b>Funzioni insediate</b>			
Ricovero mezzi e attrezzature			
<b>Stato di conservazione e utilizzo</b>			
Indice rispetto all'analisi visiva da esterno	Buono		
Presenza di recenti interventi di modificazione	-		
Grado di utilizzo dell'immobile	Totale		



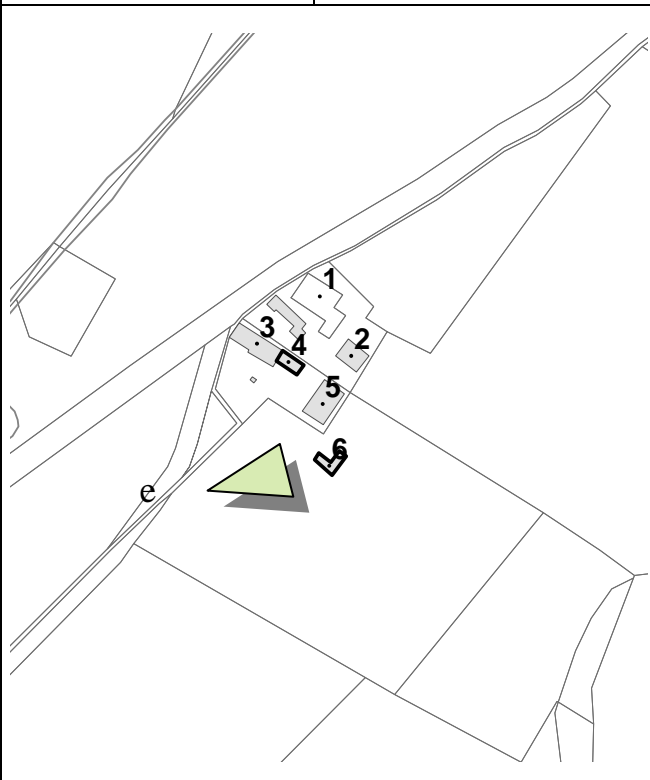
Foto f



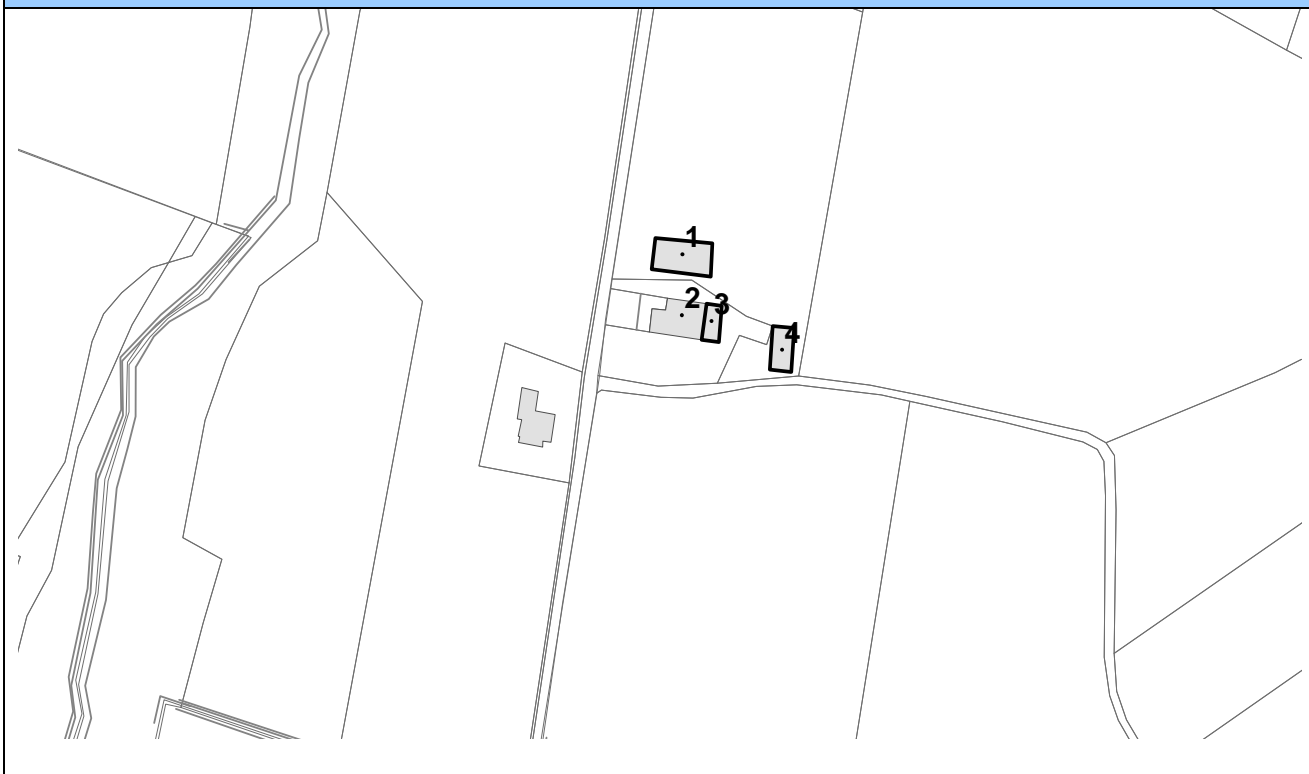
<b>Zona E</b>		<b>Isolato 50</b>	
<b>Edificio 6</b>			
<b>Toponimo località</b>			
C.na Stanga			
<b>Localizzazione</b>			
<b>Dati immobile</b>			
Epoca di costruzione		'60	
Tipo di costruzione		Portici	
<b>Parametri edilizi</b>			
N° di piani		2	
Materiali Copertura		Lamiera	
Materiali Rivestimento		Lamiera	
<b>Particolari elementi di distinzione dell'immobile</b>			
Valenza		-	
Pertinenze e accessori		-	
<b>Funzioni insediate</b>			
Ricovero mezzi e attrezzature			
<b>Stato di conservazione e utilizzo</b>			
Indice rispetto all'analisi visiva da esterno		Buono	
Presenza di recenti interventi di modificazione		-	
Grado di utilizzo dell'immobile		Totale	



Foto e



## Zona E – Isolato 51



Base Catastale 1:2000



Ortofoto



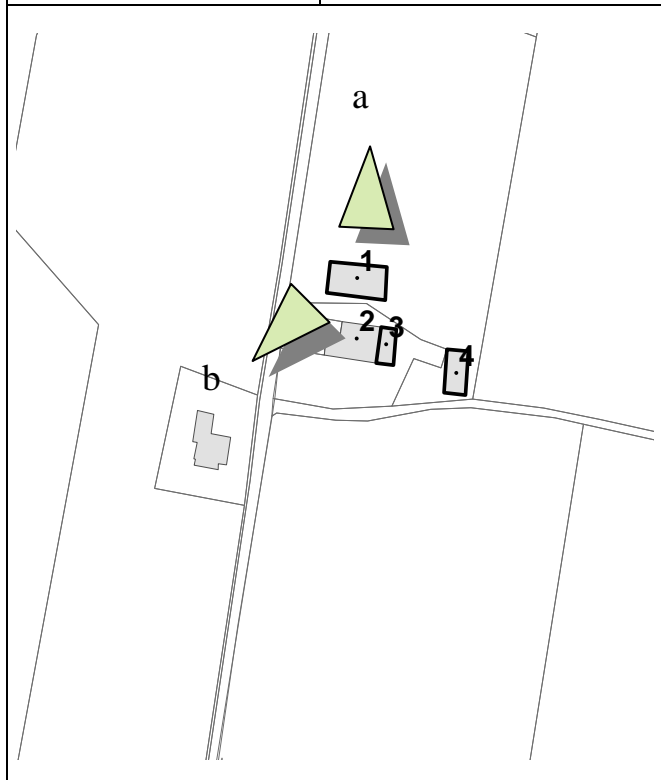
<b>Zona E</b>		<b>Isolato 51</b>	
<b>Edificio 1</b>			
<b>Toponimo località</b>			
Boscone			
<b>Localizzazione</b>			
<b>Dati immobile</b>			
Epoca di costruzione		'60	
Tipo di costruzione		Capannone prefabbricato	
<b>Parametri edilizi</b>			
N° di piani		1	
Materiali Copertura		Cemento	
Materiali Rivestimento		Prefabbricato	
<b>Particolari elementi di distinzione dell'immobile</b>			
Valenza		-	
Pertinenze e accessori		-	
<b>Funzioni insediate</b>			
-			
<b>Stato di conservazione e utilizzo</b>			
Indice rispetto all'analisi visiva da esterno		Insufficiente	
Presenza di recenti interventi di modificazione		-	
Grado di utilizzo dell'immobile		Non in uso	



Foto a



Foto b



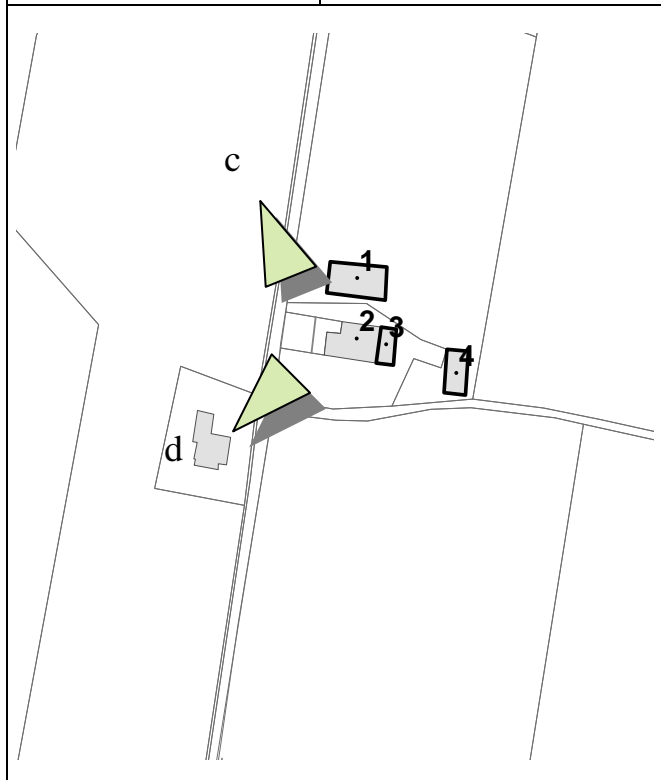
<b>Zona E</b>		<b>Isolato 51</b>	
<b>Edificio 2</b>			
<b>Toponimo località</b>			
Boscone			
<b>Localizzazione</b>			
<b>Dati immobile</b>			
Epoca di costruzione	'60		
Tipo di costruzione	Palazzina		
<b>Parametri edilizi</b>			
N° di piani	2		
Materiali Copertura	Laterizio		
Materiali Rivestimento	Intonaco		
<b>Particolari elementi di distinzione dell'immobile</b>			
Valenza	-		
Pertinenze e accessori	-		
<b>Funzioni insediate</b>			
-			
<b>Stato di conservazione e utilizzo</b>			
Indice rispetto all'analisi visiva da esterno	Insufficiente		
Presenza di recenti interventi di modificazione	-		
Grado di utilizzo dell'immobile	Non in uso		



Foto c



Foto d



<b>Zona E</b>		<b>Isolato 51</b>	
<b>Edificio 3</b>			
<b>Toponimo località</b>			
Boscone			
<b>Localizzazione</b>			
<b>Dati immobile</b>			
Epoca di costruzione		'60	
Tipo di costruzione		Stalla/ fienile	
<b>Parametri edilizi</b>			
N° di piani		2	
Materiali Copertura		Laterizio	
Materiali Rivestimento		Mattoni	
<b>Particolari elementi di distinzione dell'immobile</b>			
Valenza		-	
Pertinenze e accessori		-	
<b>Funzioni insediate</b>			
-			
<b>Stato di conservazione e utilizzo</b>			
Indice rispetto all'analisi visiva da esterno		Insufficiente	
Presenza di recenti interventi di modificazione		-	
Grado di utilizzo dell'immobile		Non in uso	



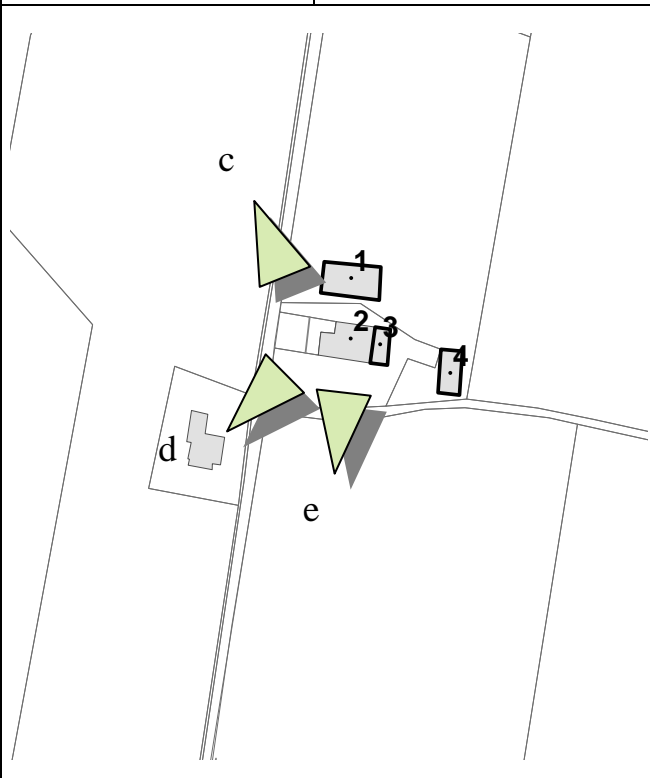
Foto c



Foto d



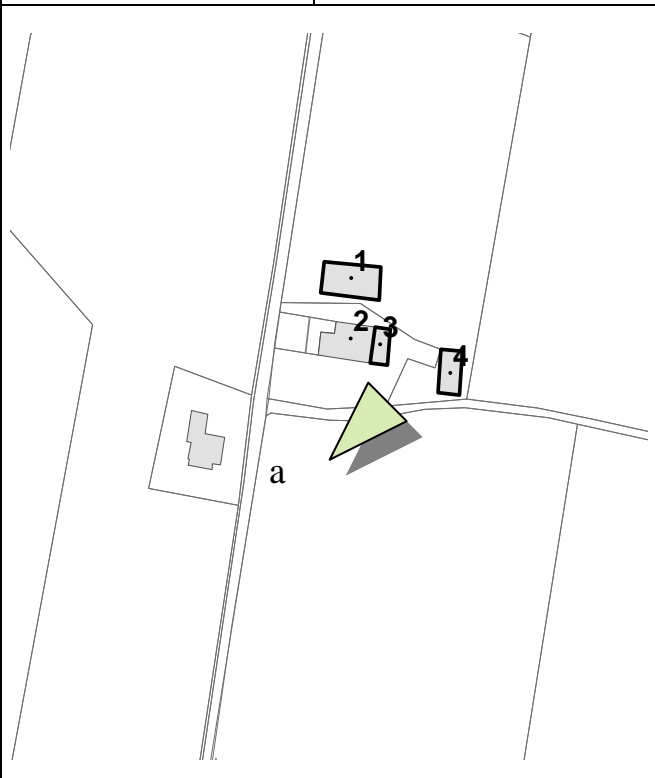
Foto e



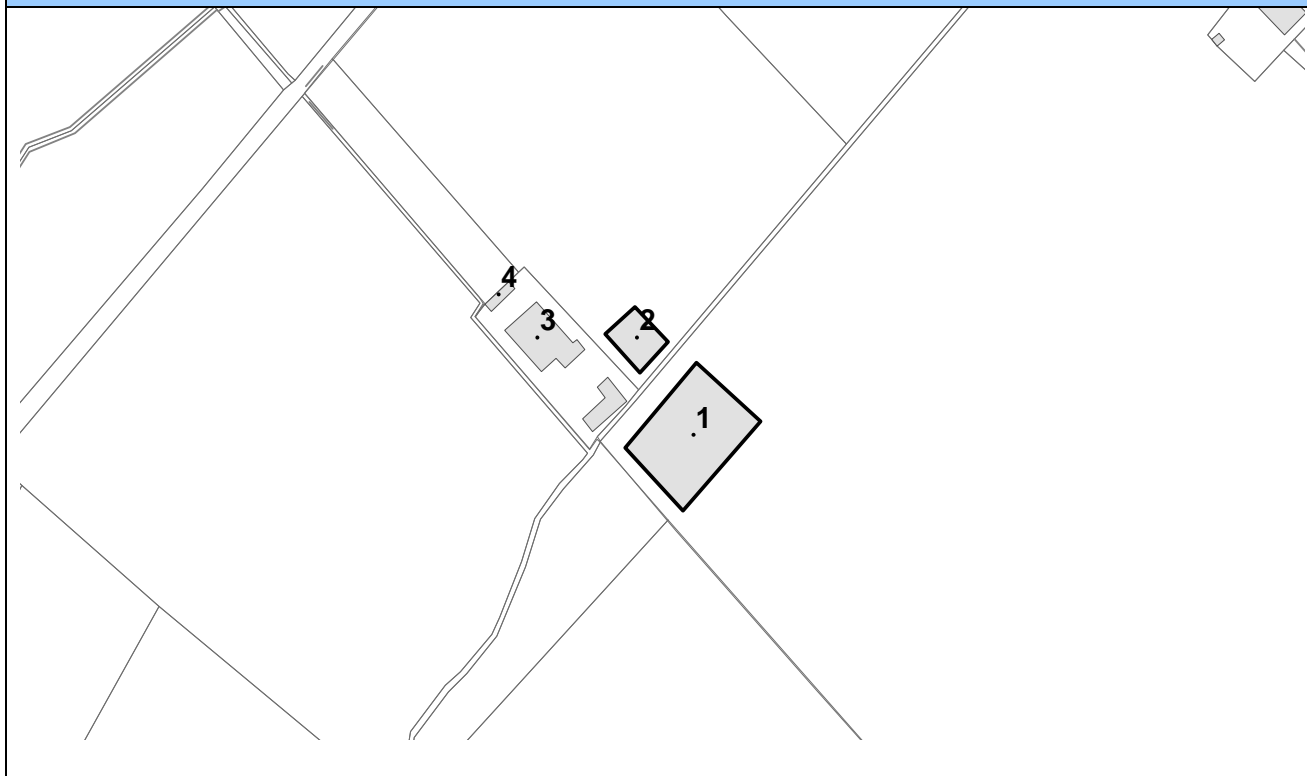
<b>Zona E</b>		<b>Isolato 51</b>	
<b>Edificio 4</b>			
<b>Toponimo località</b>			
Boscone			
<b>Localizzazione</b>			
<b>Dati immobile</b>			
Epoca di costruzione		'60	
Tipo di costruzione		Portici	
<b>Parametri edilizi</b>			
N° di piani		2	
Materiali Copertura		Laterizio	
Materiali Rivestimento		Mattoni	
<b>Particolari elementi di distinzione dell'immobile</b>			
Valenza		-	
Pertinenze e accessori		-	
<b>Funzioni insediate</b>			
-			
<b>Stato di conservazione e utilizzo</b>			
Indice rispetto all'analisi visiva da esterno		Insufficiente	
Presenza di recenti interventi di modificazione		-	
Grado di utilizzo dell'immobile		Non in uso	



Foto a



## Zona E – Isolato 52



Base Catastale 1:2000



Ortofoto

<b>Zona E</b>		<b>Isolato 52</b>	
<b>Edificio 1</b>			
<b>Toponimo località</b>			
La Stanga			
<b>Localizzazione</b>			
<b>Dati immobile</b>			
Epoca di costruzione		'60	
Tipo di costruzione		Capannone prefabbricato	
<b>Parametri edilizi</b>			
N° di piani		2	
Materiali Copertura		Laterizio	
Materiali Rivestimento		Mattoni	
<b>Particolari elementi di distinzione dell'immobile</b>			
Valenza		-	
Pertinenze e accessori		-	
<b>Funzioni insediate</b>			
-			
<b>Stato di conservazione e utilizzo</b>			
Indice rispetto all'analisi visiva da esterno		Insufficiente	
Presenza di recenti interventi di modificazione		-	
Grado di utilizzo dell'immobile		Non in uso	

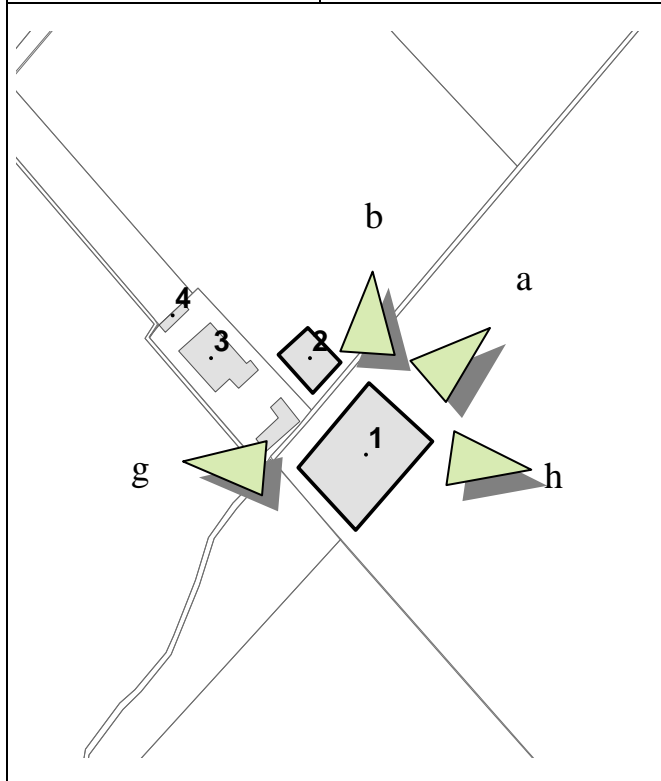


Foto a



Foto b



Foto g



Foto h

<b>Zona E</b>		<b>Isolato 52</b>	
<b>Edificio 2</b>			
<b>Toponimo località</b>			
La Stanga			
<b>Localizzazione</b>			
<b>Dati immobile</b>			
Epoca di costruzione	'70		
Tipo di costruzione	Capannone prefabbricato		
<b>Parametri edilizi</b>			
N° di piani	1		
Materiali Copertura	Ondulino		
Materiali Rivestimento	Prefabbricato		
<b>Particolari elementi di distinzione dell'immobile</b>			
Valenza	-		
Pertinenze e accessori	-		
<b>Funzioni insediate</b>			
Ricovero mezzi e attrezzature			
<b>Stato di conservazione e utilizzo</b>			
Indice rispetto all'analisi visiva da esterno	Sufficiente		
Presenza di recenti interventi di modificazione	-		
Grado di utilizzo dell'immobile	Totale		



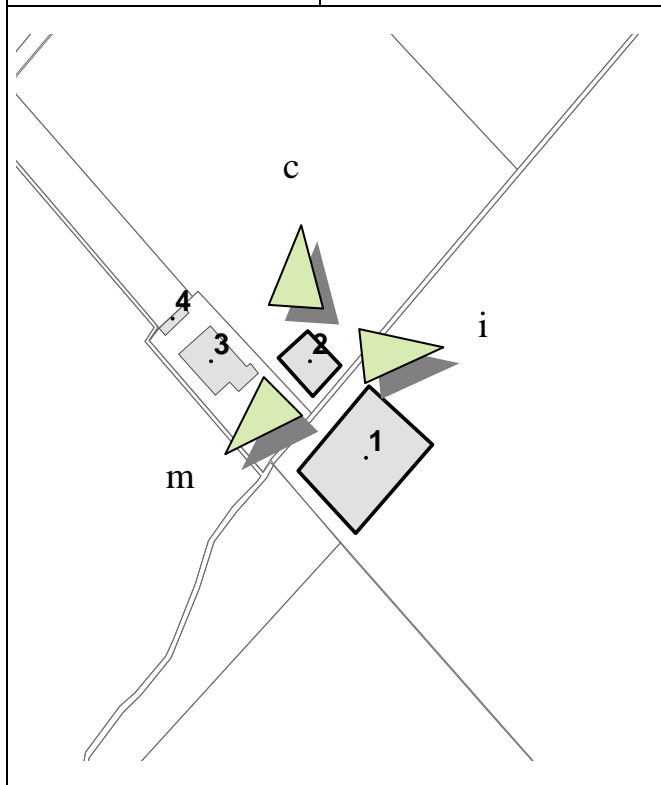
Foto c



Foto i



Foto m



<b>Zona E</b>		<b>Isolato 52</b>	
<b>Edificio 3</b>			
<b>Toponimo località</b>			
La Stanga			
<b>Localizzazione</b>			
<b>Dati immobile</b>			
Epoca di costruzione		'70	
Tipo di costruzione		Casa colonica	
<b>Parametri edilizi</b>			
N° di piani		2	
Materiali Copertura		Laterizio	
Materiali Rivestimento		Intonaco	
<b>Particolari elementi di distinzione dell'immobile</b>			
Valenza		-	
Pertinenze e accessori		-	
<b>Funzioni insediate</b>			
Abitazione			
<b>Stato di conservazione e utilizzo</b>			
Indice rispetto all'analisi visiva da esterno		Sufficiente	
Presenza di recenti interventi di modificazione		-	
Grado di utilizzo dell'immobile		Totale	

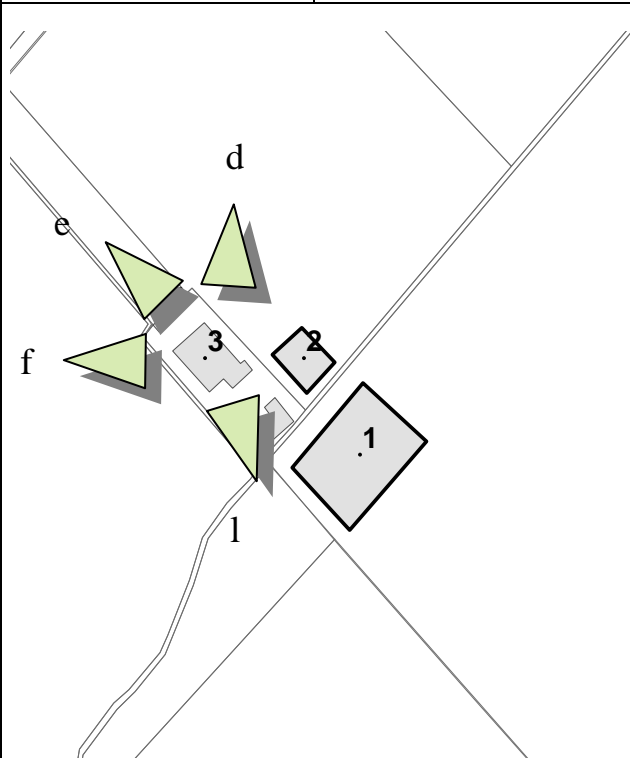


Foto d



Foto e



Foto f



Foto l



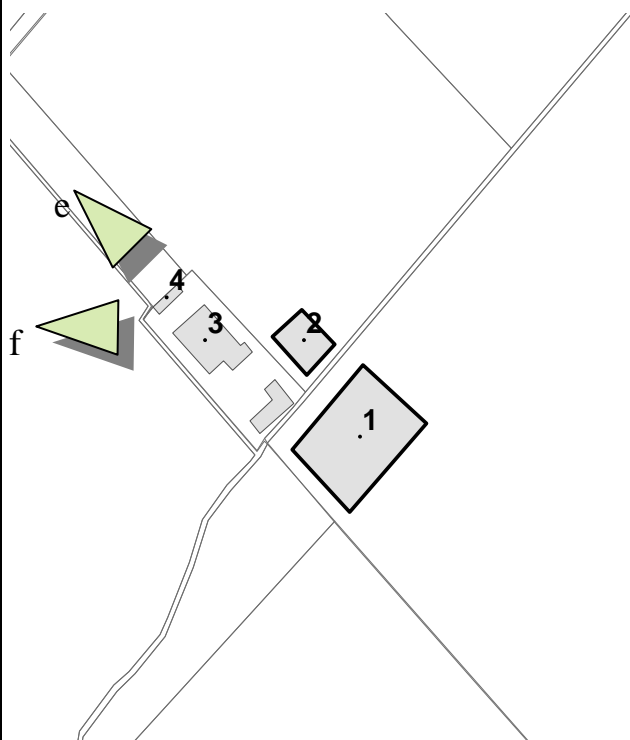
<b>Zona E</b>		<b>Isolato 52</b>	
<b>Edificio 4</b>			
<b>Toponimo località</b>			
La Stanga			
<b>Localizzazione</b>			
<b>Dati immobile</b>			
Epoca di costruzione		'70	
Tipo di costruzione		Ricovero animali	
<b>Parametri edilizi</b>			
N° di piani		1	
Materiali Copertura		Laterizio	
Materiali Rivestimento		Intonaco	
<b>Particolari elementi di distinzione dell'immobile</b>			
Valenza		-	
Pertinenze e accessori		-	
<b>Funzioni insediate</b>			
Ricovero animali			
<b>Stato di conservazione e utilizzo</b>			
Indice rispetto all'analisi visiva da esterno		Insufficiente	
Presenza di recenti interventi di modificazione		-	
Grado di utilizzo dell'immobile		Totale	



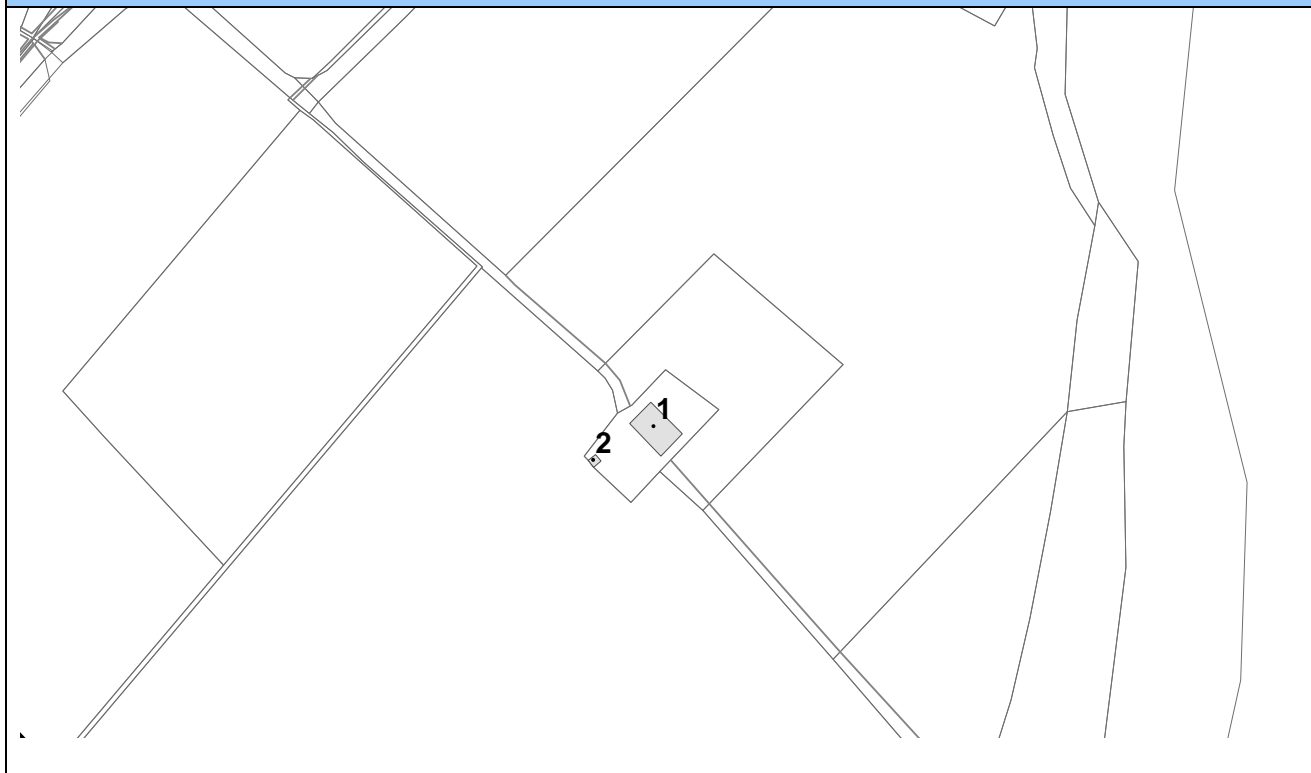
Foto e




Foto f



## Zona E – Isolato 53



Base Catastale 1:2000



Ortofoto

Zona E		Isolato 53	
Edificio 1			
<b>Toponimo località</b>			
Casa Scopesi			
<b>Localizzazione</b>			
<b>Dati immobile</b>			
Epoca di costruzione		'70	
Tipo di costruzione		Casa colonica +fienile	
<b>Parametri edilizi</b>			
N° di piani		2	
Materiali Copertura		Laterizio	
Materiali Rivestimento		Intonaco/mattoni	
<b>Particolari elementi di distinzione dell'immobile</b>			
Valenza		-	
Pertinenze e accessori		-	
<b>Funzioni insediate</b>			
Deposito prodotti			
<b>Stato di conservazione e utilizzo</b>			
Indice rispetto all'analisi visiva da esterno		Fatiscente	
Presenza di recenti interventi di modificazione		-	
Grado di utilizzo dell'immobile		Parziale	



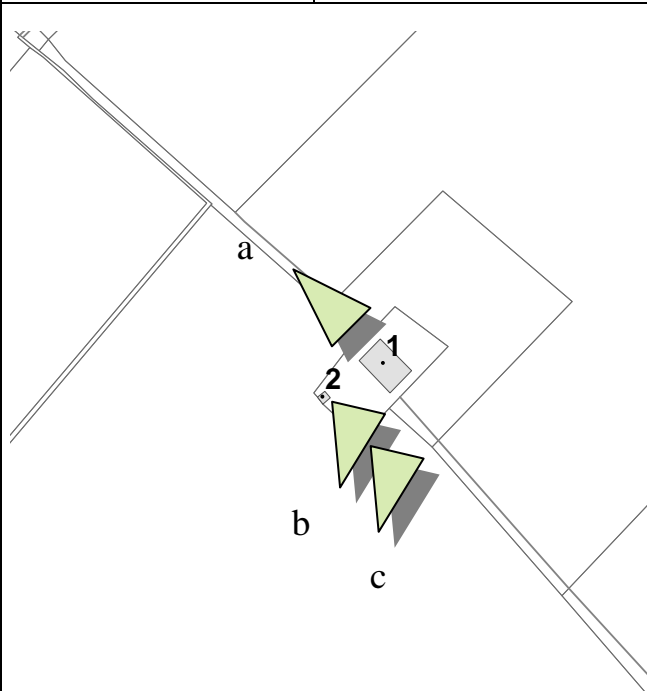
Foto a



Foto b



Foto c



<b>Zona E</b>		<b>Isolato 53</b>	
<b>Edificio 2</b>			
<b>Toponimo località</b>			
Casa Scopesi			
<b>Localizzazione</b>			
<b>Dati immobile</b>			
Epoca di costruzione		'70	
Tipo di costruzione		Fienile	
<b>Parametri edilizi</b>			
N° di piani		1	
Materiali Copertura		Laterizio	
Materiali Rivestimento		Intonaco/mattoni	
<b>Particolari elementi di distinzione dell'immobile</b>			
Valenza		-	
Pertinenze e accessori		-	
<b>Funzioni insediate</b>			
Deposito prodotti			
<b>Stato di conservazione e utilizzo</b>			
Indice rispetto all'analisi visiva da esterno		Fatiscente	
Presenza di recenti interventi di modificazione		-	
Grado di utilizzo dell'immobile		Parziale	



Foto a

## Zona E – Isolato 54



Base Catastale 1:2000



Ortofoto

<b>Zona E</b>		<b>Isolato 54</b>	
<b>Edificio 1</b>			
<b>Toponimo località</b>			
C.na Bianca			
<b>Localizzazione</b>			
<b>Dati immobile</b>			
Epoca di costruzione		'70	
Tipo di costruzione		Casa colonica + fienile	
<b>Parametri edilizi</b>			
N° di piani		2	
Materiali Copertura		Laterizio	
Materiali Rivestimento		Pietra /mattoni	
<b>Particolari elementi di distinzione dell'immobile</b>			
Valenza		-	
Pertinenze e accessori		-	
<b>Funzioni insediate</b>			
Residenziale/ricovero mezzi e attrezzature			
<b>Stato di conservazione e utilizzo</b>			
Indice rispetto all'analisi visiva da esterno		Buono	
Presenza di recenti interventi di modificazione		-	
Grado di utilizzo dell'immobile		Totale	



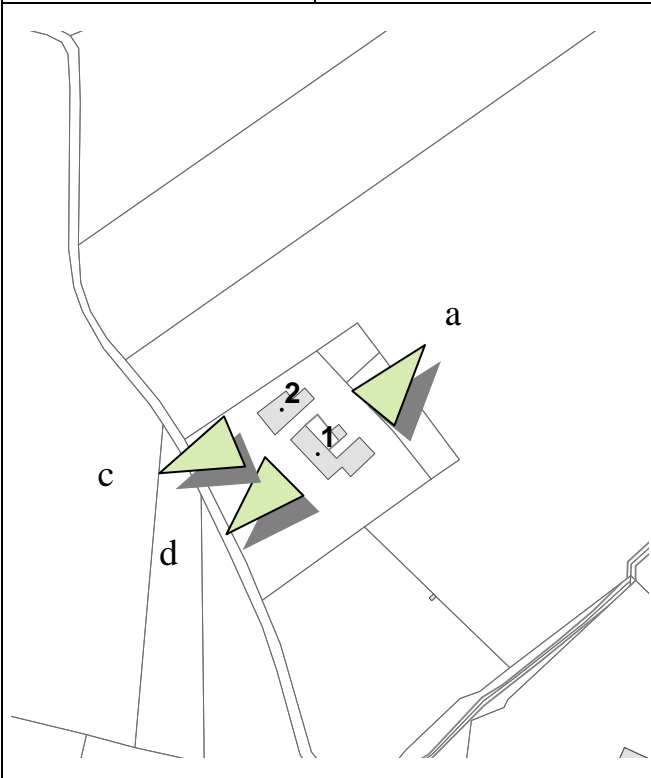
Foto a



Foto d



Foto c



<b>Zona E</b>		<b>Isolato 54</b>	
<b>Edificio 2</b>			
<b>Toponimo località</b>			
C.na Bianca			
<b>Localizzazione</b>			
<b>Dati immobile</b>			
Epoca di costruzione		'70	
Tipo di costruzione		Casa colonica	
<b>Parametri edilizi</b>			
N° di piani		2	
Materiali Copertura		Laterizio	
Materiali Rivestimento		Intonaco	
<b>Particolari elementi di distinzione dell'immobile</b>			
Valenza		-	
Pertinenze e accessori		-	
<b>Funzioni insediate</b>			
Residenziale			
<b>Stato di conservazione e utilizzo</b>			
Indice rispetto all'analisi visiva da esterno		Ottimo	
Presenza di recenti interventi di modificazione		-	
Grado di utilizzo dell'immobile		Totale	

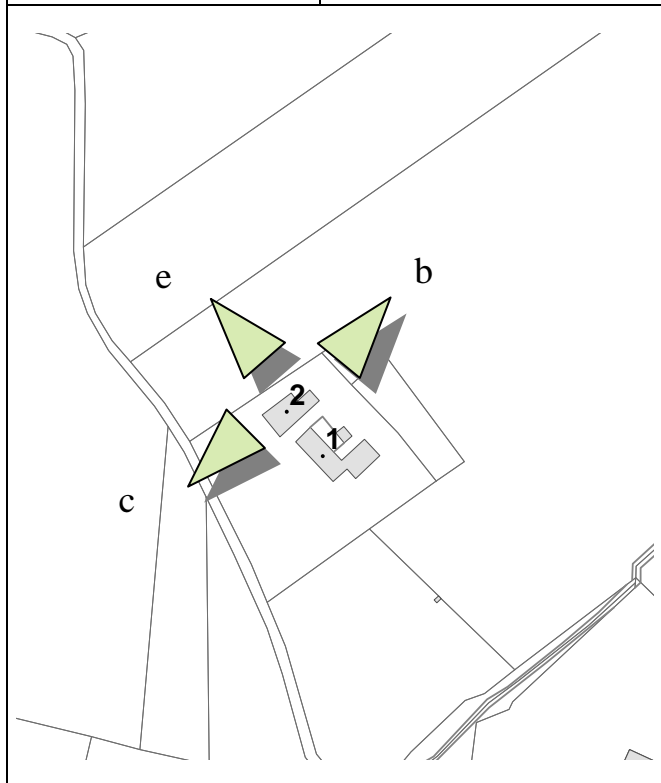


Foto b

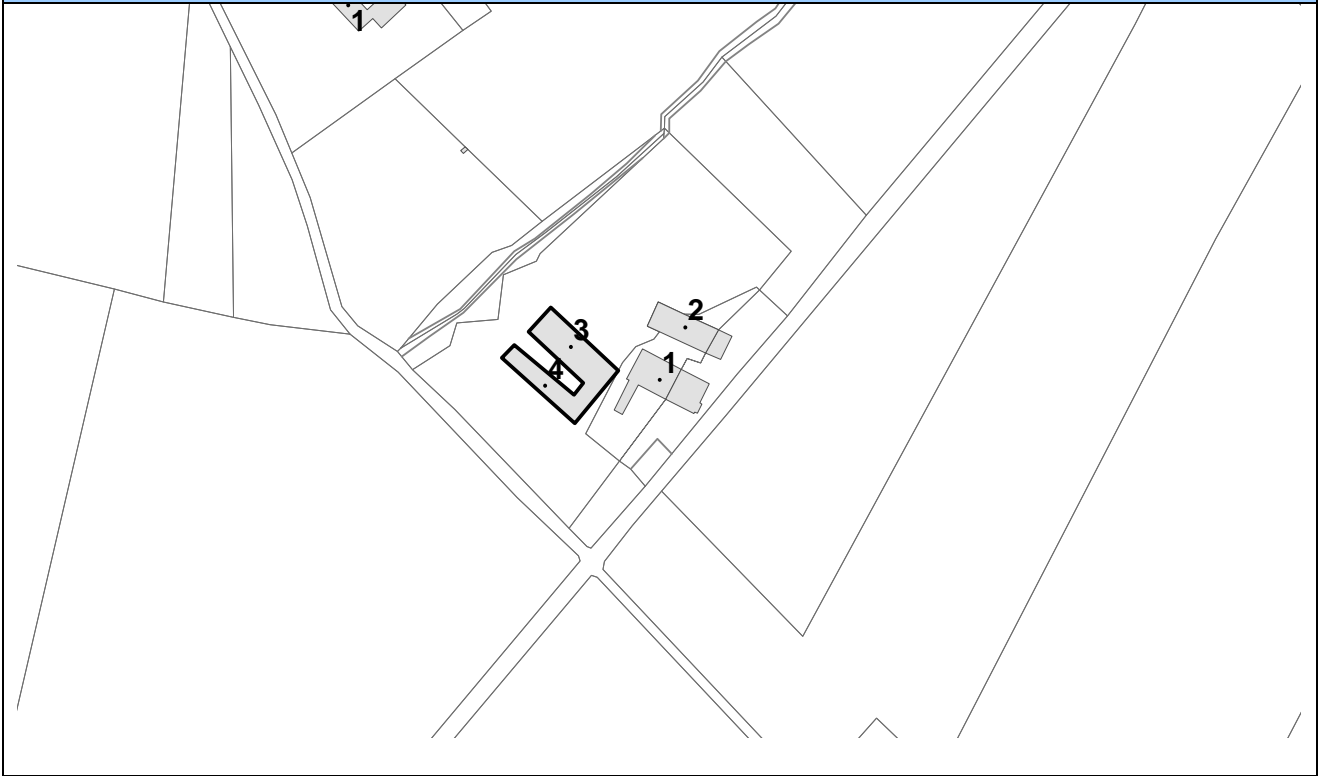


Foto c



Foto e

## Zona E – Isolato 55



Base Catastale 1:2000



Ortofoto



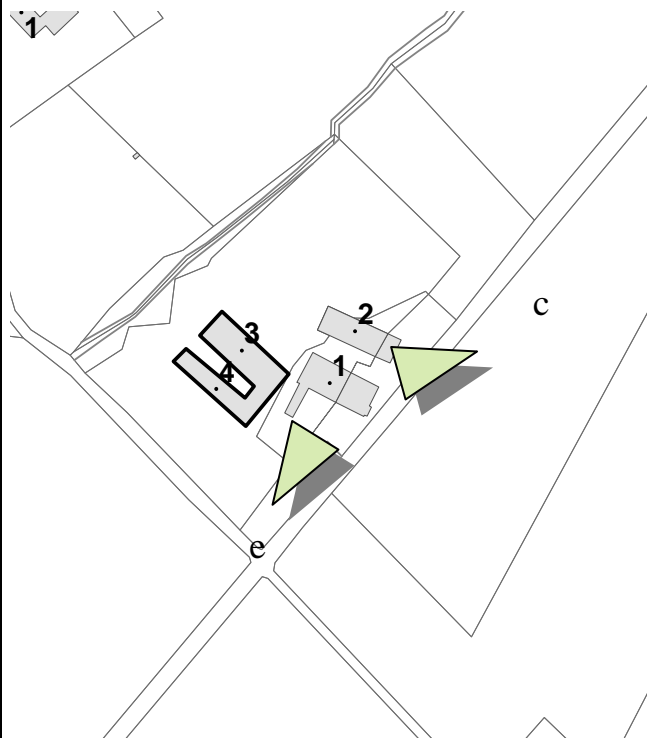
<b>Zona E</b>		<b>Isolato 55</b>	
<b>Edificio 1</b>			
<b>Toponimo località</b>			
La Zamberla			
<b>Localizzazione</b>			
<b>Dati immobile</b>			
Epoca di costruzione		-	
Tipo di costruzione		Casa colonica	
<b>Parametri edilizi</b>			
N° di piani		2	
Materiali Copertura		Laterizio	
Materiali Rivestimento		Intonaco	
<b>Particolari elementi di distinzione dell'immobile</b>			
Valenza		-	
Pertinenze e accessori		-	
<b>Funzioni insediate</b>			
Residenziale			
<b>Stato di conservazione e utilizzo</b>			
Indice rispetto all'analisi visiva da esterno		Ottimo	
Presenza di recenti interventi di modificazione		-	
Grado di utilizzo dell'immobile		Totale	



Foto c



Foto e



<b>Zona E</b>		<b>Isolato 55</b>	
<b>Edificio 2</b>			
<b>Toponimo località</b>			
La Zamberla			
<b>Localizzazione</b>			
<b>Dati immobile</b>			
Epoca di costruzione		-	
Tipo di costruzione		Fienile/portico	
<b>Parametri edilizi</b>			
N° di piani		1	
Materiali Copertura		Laterizio	
Materiali Rivestimento		Mattoni	
<b>Particolari elementi di distinzione dell'immobile</b>			
Valenza		-	
Pertinenze e accessori		-	
<b>Funzioni insediate</b>			
Ricovero mezzi e attrezzature			
<b>Stato di conservazione e utilizzo</b>			
Indice rispetto all'analisi visiva da esterno		Buono	
Presenza di recenti interventi di modificazione		-	
Grado di utilizzo dell'immobile		Totale	



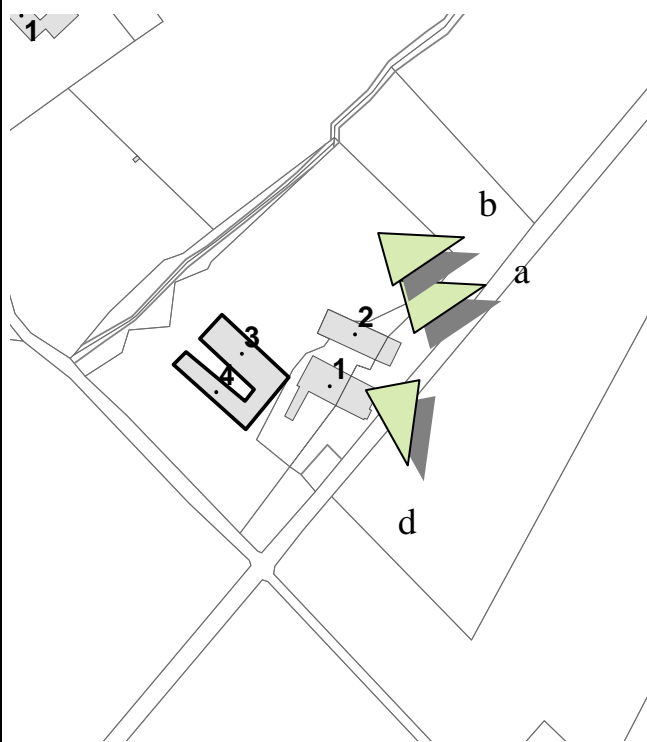
Foto a



Foto d



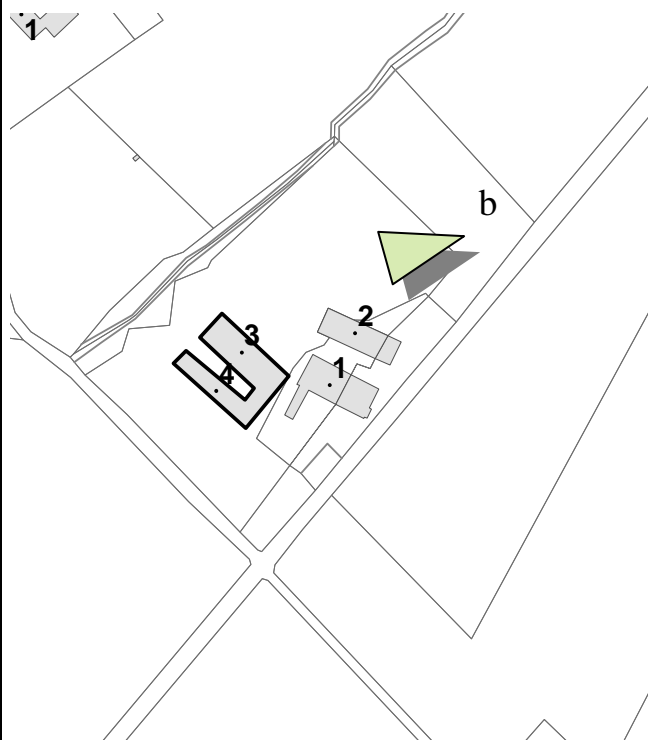
Foto b



<b>Zona E</b>		<b>Isolato 55</b>	
<b>Edificio 3</b>			
<b>Toponimo località</b>			
La Zamberla			
<b>Localizzazione</b>			
<b>Dati immobile</b>			
Epoca di costruzione		-	
Tipo di costruzione		Capannone prefabbricato	
<b>Parametri edilizi</b>			
N° di piani		1	
Materiali Copertura		Cemento	
Materiali Rivestimento		Prefabbricato	
<b>Particolari elementi di distinzione dell'immobile</b>			
Valenza		-	
Pertinenze e accessori		-	
<b>Funzioni insediate</b>			
Allevamento			
<b>Stato di conservazione e utilizzo</b>			
Indice rispetto all'analisi visiva da esterno		Buono	
Presenza di recenti interventi di modificazione		-	
Grado di utilizzo dell'immobile		Totale	



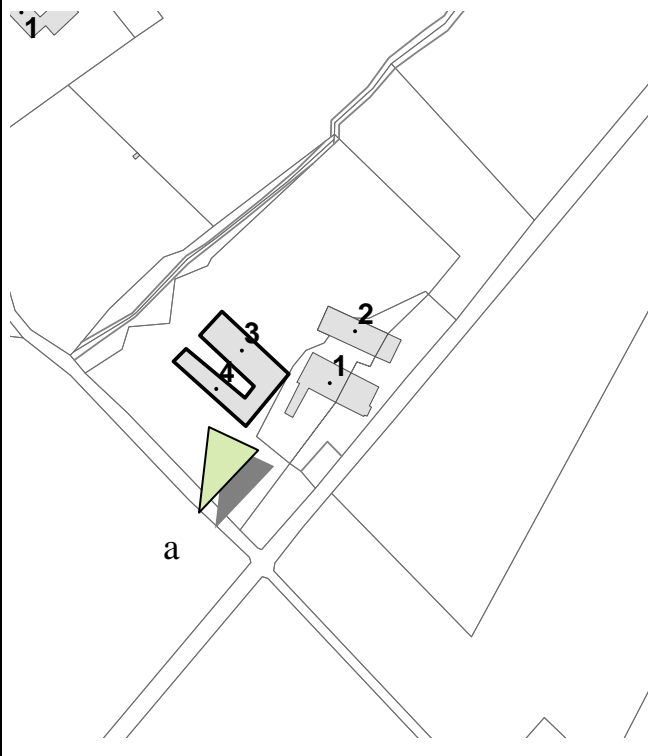
Foto a



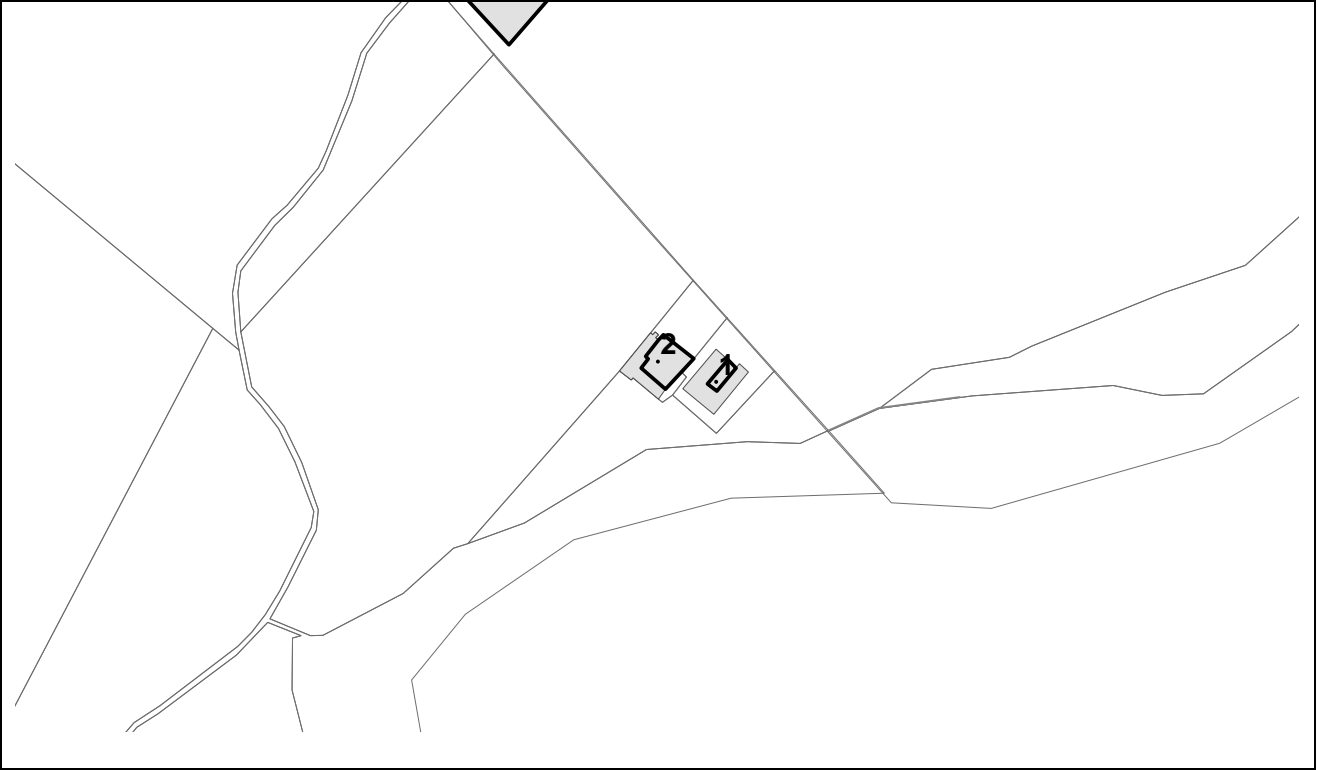
<b>Zona E</b>		<b>Isolato 55</b>	
<b>Edificio 4</b>			
<b>Toponimo località</b>			
La Zamberla			
<b>Localizzazione</b>			
<b>Dati immobile</b>			
Epoca di costruzione		-	
Tipo di costruzione		Capannone prefabbricato	
<b>Parametri edilizi</b>			
N° di piani		1	
Materiali Copertura		Cemento	
Materiali Rivestimento		Prefabbricato	
<b>Particolari elementi di distinzione dell'immobile</b>			
Valenza		-	
Pertinenze e accessori		-	
<b>Funzioni insediate</b>			
Allevamento			
<b>Stato di conservazione e utilizzo</b>			
Indice rispetto all'analisi visiva da esterno		Buono	
Presenza di recenti interventi di modificazione		-	
Grado di utilizzo dell'immobile		Totale	



Foto a



## Zona E – Isolato 56



Base Catastale 1:2000

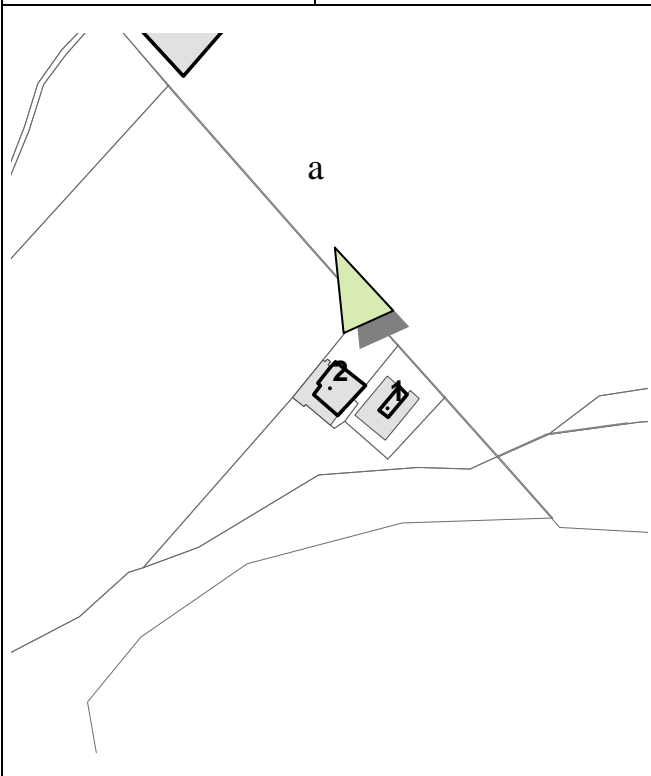


Ortofoto

<b>Zona E</b>		<b>Isolato 56</b>	
<b>Edificio 1</b>			
<b>Toponimo località</b>			
La Fornace			
<b>Localizzazione</b>			
<b>Dati immobile</b>			
Epoca di costruzione		-	
Tipo di costruzione		Casa colonica	
N° di piani		2+sottotetto	
Materiali Copertura		Laterizio	
Materiali Rivestimento		Intonaco	
<b>Particolari elementi di distinzione dell'immobile</b>			
Valenza		-	
Pertinenze e accessori		-	
<b>Funzioni insediate</b>			
-			
<b>Stato di conservazione e utilizzo</b>			
Indice rispetto all'analisi visiva da esterno		Fatiscente	
Presenza di recenti interventi di modificazione		-	
Grado di utilizzo dell'immobile		Non in uso	



Foto a



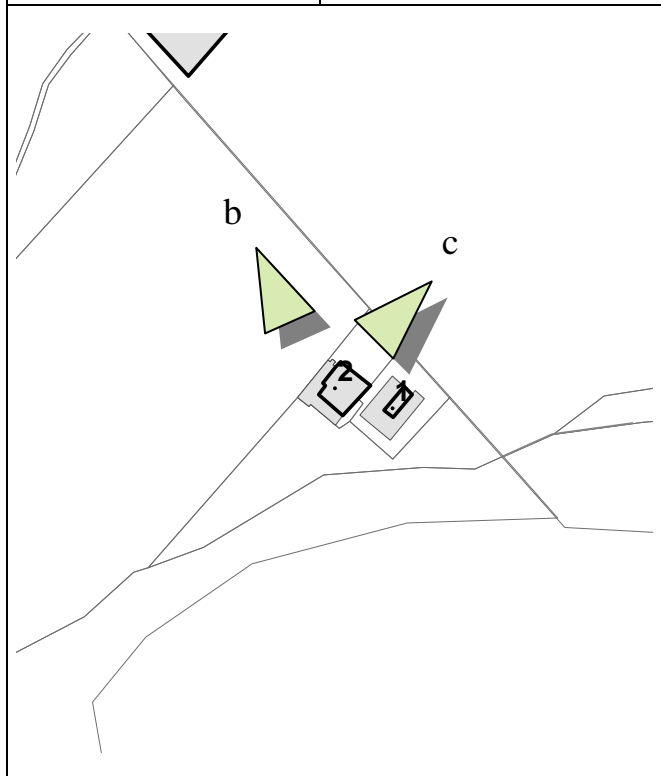
<b>Zona E</b>		<b>Isolato 56</b>	
<b>Edificio 2</b>			
<b>Toponimo località</b>			
La Fornace			
<b>Localizzazione</b>			
<b>Dati immobile</b>			
Epoca di costruzione		-	
Tipo di costruzione		Fienile/portico	
N° di piani		2	
Materiali Copertura		Laterizio	
Materiali Rivestimento		Mattoni	
<b>Particolari elementi di distinzione dell'immobile</b>			
Valenza		-	
Pertinenze e accessori		-	
<b>Funzioni insediate</b>			
-			
<b>Stato di conservazione e utilizzo</b>			
Indice rispetto all'analisi visiva da esterno		Fatiscente	
Presenza di recenti interventi di modificazione		-	
Grado di utilizzo dell'immobile		Non in uso	



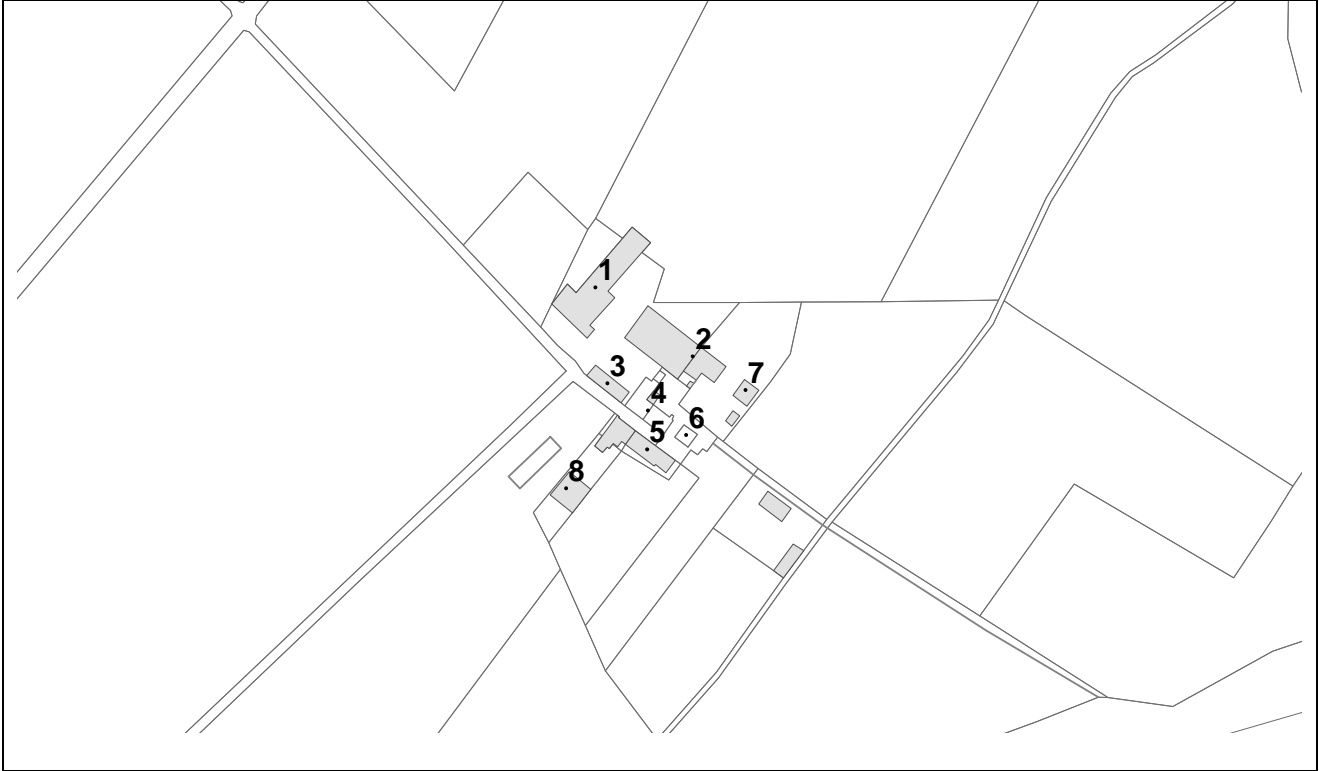
Foto b



Foto c



## Zona E – Isolato 57



Base Catastale 1:2000



Ortofoto



<b>Zona E</b>		<b>Isolato 57</b>	
<b>Edificio 1</b>			
<b>Toponimo località</b>			
Il Casalino			
<b>Localizzazione</b>			
<b>Dati immobile</b>			
Epoca di costruzione		-	
Tipo di costruzione		Portici/capannone non prefabbricato	
N° di piani		1	
Materiali Copertura		Laterizio	
Materiali Rivestimento		Mattoni	
<b>Particolari elementi di distinzione dell'immobile</b>			
Valenza		-	
Pertinenze e accessori		-	
<b>Funzioni insediate</b>			
-			
<b>Stato di conservazione e utilizzo</b>			
Indice rispetto all'analisi visiva da esterno		Fatiscente	
Presenza di recenti interventi di modificazione		-	
Grado di utilizzo dell'immobile		Non in uso	



Foto c



Foto d



Foto e



Foto f

<b>Zona E</b>		<b>Isolato 57</b>	
<b>Edificio 2</b>			
<b>Toponimo località</b>			
Il Casalino			
<b>Localizzazione</b>			
<b>Dati immobile</b>			
Epoca di costruzione		-	
Tipo di costruzione		Casa colonica	
N° di piani		2	
Materiali Copertura		Laterizio	
Materiali Rivestimento		Pietra	
<b>Particolari elementi di distinzione dell'immobile</b>			
Valenza		-	
Pertinenze e accessori		-	
<b>Funzioni insediate</b>			
-			
<b>Stato di conservazione e utilizzo</b>			
Indice rispetto all'analisi visiva da esterno		Fatiscente	
Presenza di recenti interventi di modificazione		-	
Grado di utilizzo dell'immobile		Non in uso	

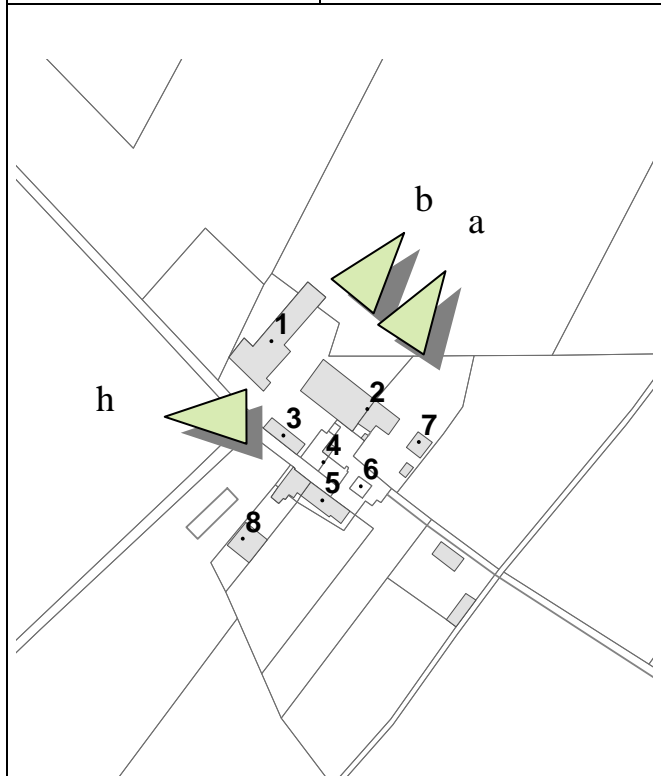


Foto a



Foto b

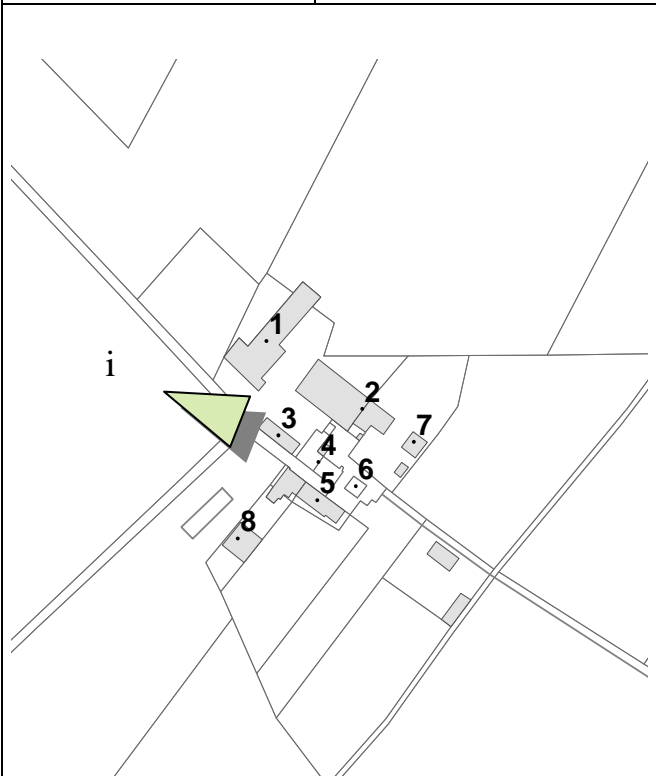


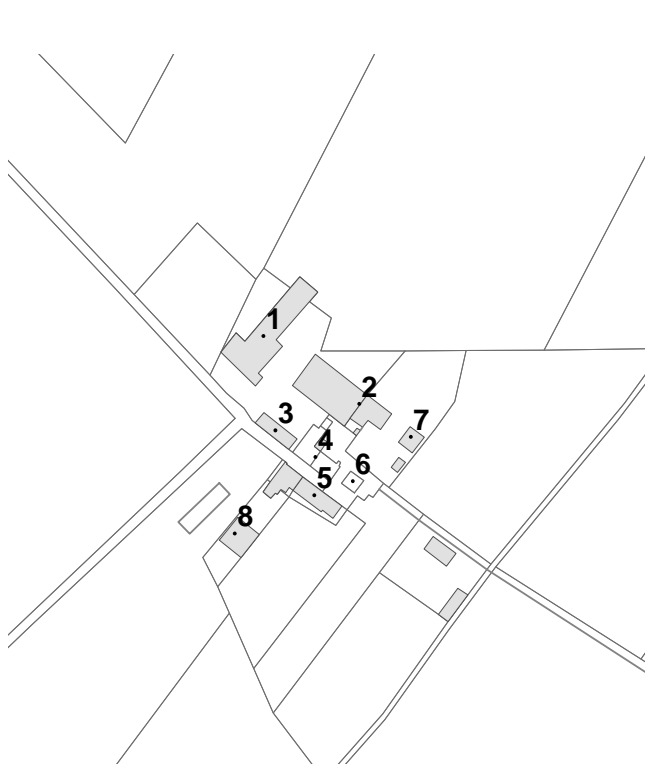
Foto h

<b>Zona E</b>		<b>Isolato 57</b>	
<b>Edificio 3</b>			
<b>Toponimo località</b>			
Il Casalino			
<b>Localizzazione</b>			
<b>Dati immobile</b>			
Epoca di costruzione		-	
Tipo di costruzione		Fienile	
N° di piani		1	
Materiali Copertura		Laterizio	
Materiali Rivestimento		Pietra	
<b>Particolari elementi di distinzione dell'immobile</b>			
Valenza		-	
Pertinenze e accessori		-	
<b>Funzioni insediate</b>			
-			
<b>Stato di conservazione e utilizzo</b>			
Indice rispetto all'analisi visiva da esterno		Fatiscente	
Presenza di recenti interventi di modificazione		-	
Grado di utilizzo dell'immobile		Non in uso	



Foto i

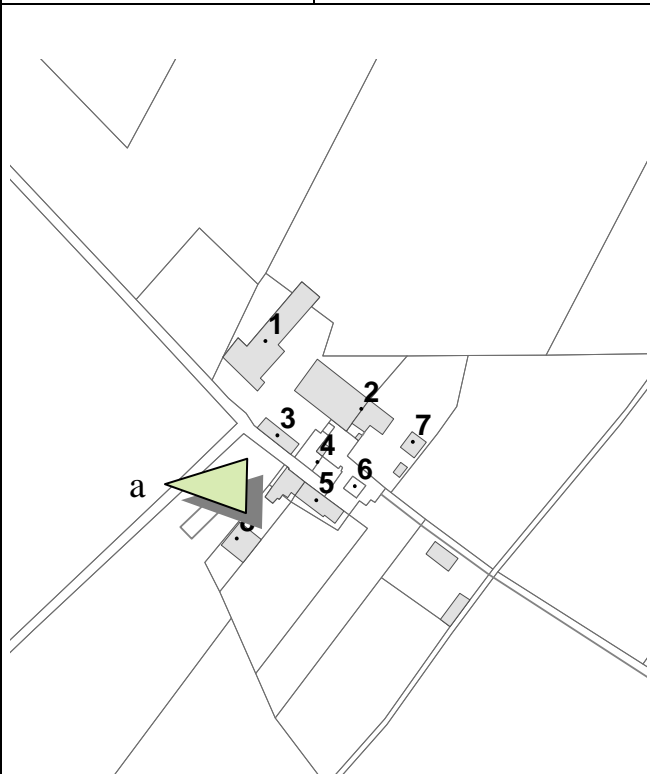


<b>Zona E</b>		<b>Isolato 57</b>	
<b>Edificio 4</b>			
<b>Toponimo località</b>			
Il Casalino			
<b>Localizzazione</b>			
<b>Dati immobile</b>			
Epoca di costruzione	-		
Tipo di costruzione	Palazzina		
<b>N° di piani</b>			
2			
<b>Materiali Copertura</b>			
Laterizio			
<b>Materiali Rivestimento</b>			
Pietra			
<b>Particolari elementi di distinzione dell'immobile</b>			
Valenza			
-			
Pertinenze e accessori			
-			
<b>Funzioni insediate</b>			
Abitazione			
<b>Stato di conservazione e utilizzo</b>			
Indice rispetto all'analisi visiva da esterno	Buono		
Presenza di recenti interventi di modificazione	-		
Grado di utilizzo dell'immobile	Totale		
			

<b>Zona E</b>		<b>Isolato 57</b>	
<b>Edificio 5</b>			
<b>Toponimo località</b>			
Il Casalino			
<b>Localizzazione</b>			
<b>Dati immobile</b>			
Epoca di costruzione		-	
Tipo di costruzione		Casa colonica	
N° di piani		2	
Materiali Copertura		Laterizio	
Materiali Rivestimento		Intonaco	
<b>Particolari elementi di distinzione dell'immobile</b>			
Valenza		-	
Pertinenze e accessori		-	
<b>Funzioni insediate</b>			
Abitazione			
<b>Stato di conservazione e utilizzo</b>			
Indice rispetto all'analisi visiva da esterno		Buono	
Presenza di recenti interventi di modificazione		-	
Grado di utilizzo dell'immobile		Totale	



Foto a

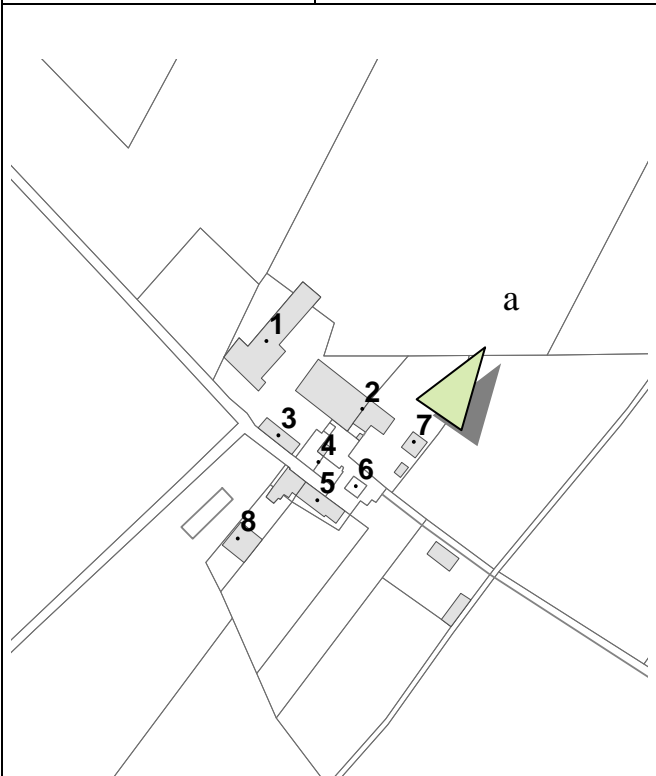


<b>Zona E</b>		<b>Isolato 57</b>	
<b>Edificio 6</b>			
<b>Toponimo località</b>			
Il Casalino			
<b>Localizzazione</b>			
<b>Dati immobile</b>			
Epoca di costruzione		-	
Tipo di costruzione		Portici	
N° di piani		2	
Materiali Copertura		Laterizio	
Materiali Rivestimento		Mattoni	
<b>Particolari elementi di distinzione dell'immobile</b>			
Valenza		-	
Pertinenze e accessori		-	
<b>Funzioni insediate</b>			
Ricovero mezzi e attrezzature			
<b>Stato di conservazione e utilizzo</b>			
Indice rispetto all'analisi visiva da esterno		Sufficiente	
Presenza di recenti interventi di modificazione		-	
Grado di utilizzo dell'immobile		Totale	

<b>Zona E</b>		<b>Isolato 57</b>	
<b>Edificio 7</b>			
<b>Toponimo località</b>			
Il Casalino			
<b>Localizzazione</b>			
<b>Dati immobile</b>			
Epoca di costruzione		-	
Tipo di costruzione		Portici	
<b>Particolari elementi di distinzione dell'immobile</b>			
Valenza		-	
Pertinenze e accessori		-	
<b>Funzioni insediate</b>			
Ricovero mezzi e attrezzature			
<b>Stato di conservazione e utilizzo</b>			
Indice rispetto all'analisi visiva da esterno		Sufficiente	
Presenza di recenti interventi di modificazione		-	
Grado di utilizzo dell'immobile		Totale	



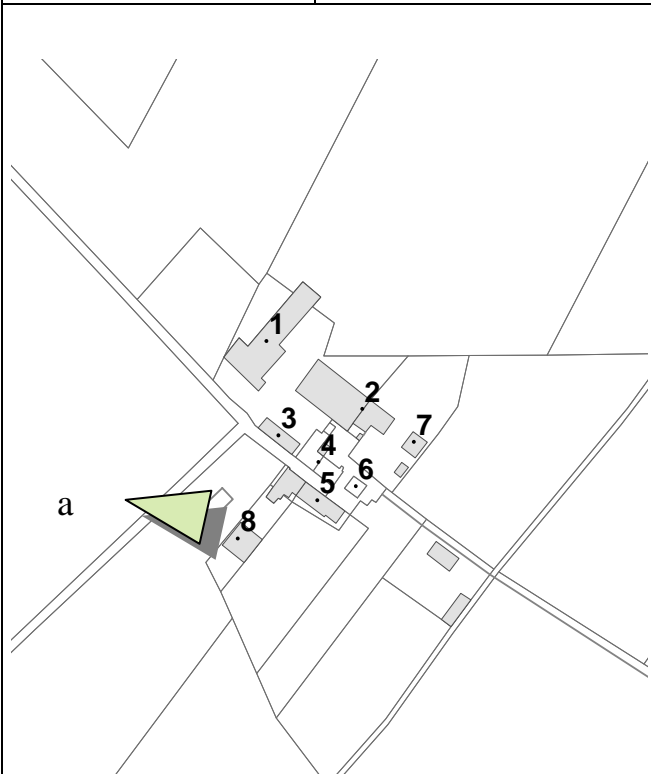
Foto a



<b>Zona E</b>		<b>Isolato 57</b>	
<b>Edificio 8</b>			
<b>Toponimo località</b>			
Il Casalino			
<b>Localizzazione</b>			
<b>Dati immobile</b>			
Epoca di costruzione		-	
Tipo di costruzione		Portici	
N° di piani		2	
Materiali Copertura		Laterizio	
Materiali Rivestimento		Mattoni	
<b>Particolari elementi di distinzione dell'immobile</b>			
Valenza		-	
Pertinenze e accessori		-	
<b>Funzioni insediate</b>			
Ricovero mezzi e attrezzature			
<b>Stato di conservazione e utilizzo</b>			
Indice rispetto all'analisi visiva da esterno		Sufficiente	
Presenza di recenti interventi di modificazione		-	
Grado di utilizzo dell'immobile		Totale	

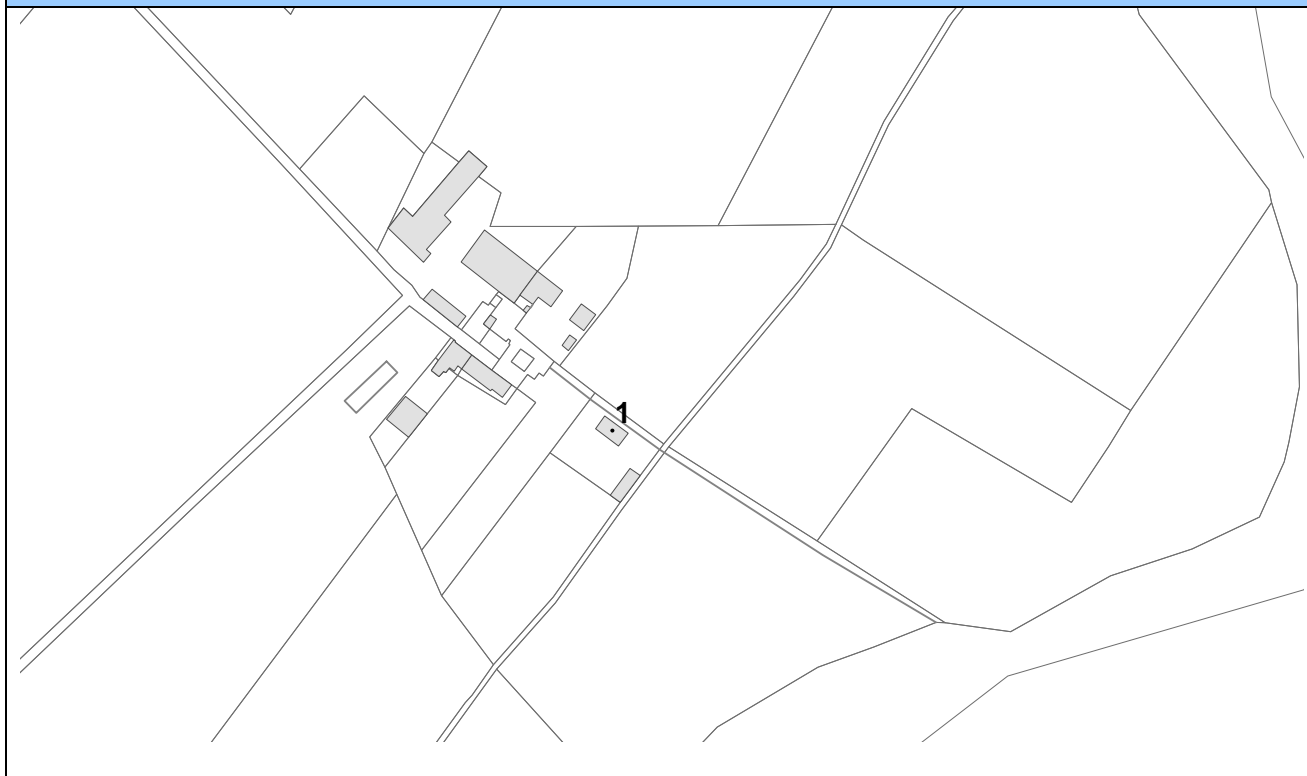


Foto a





## Zona E – Isolato 58



Base Catastale 1:2000



Ortofoto

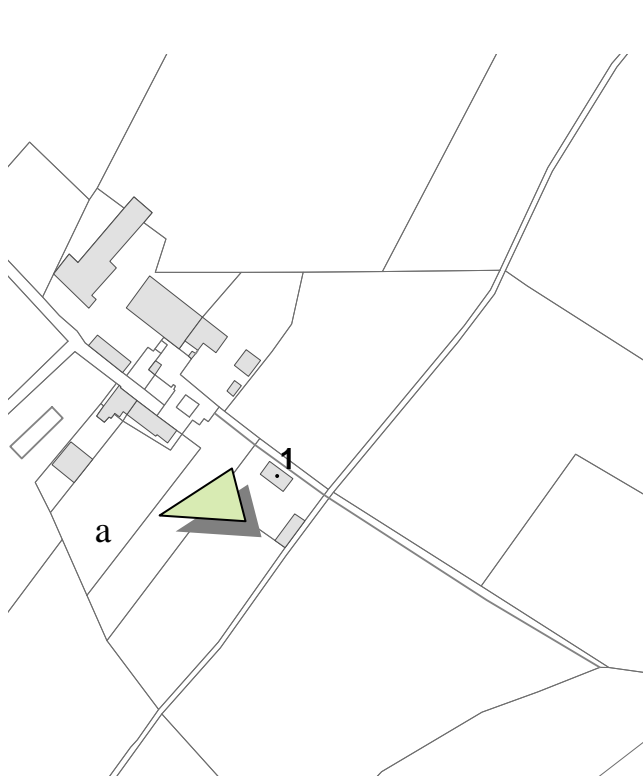
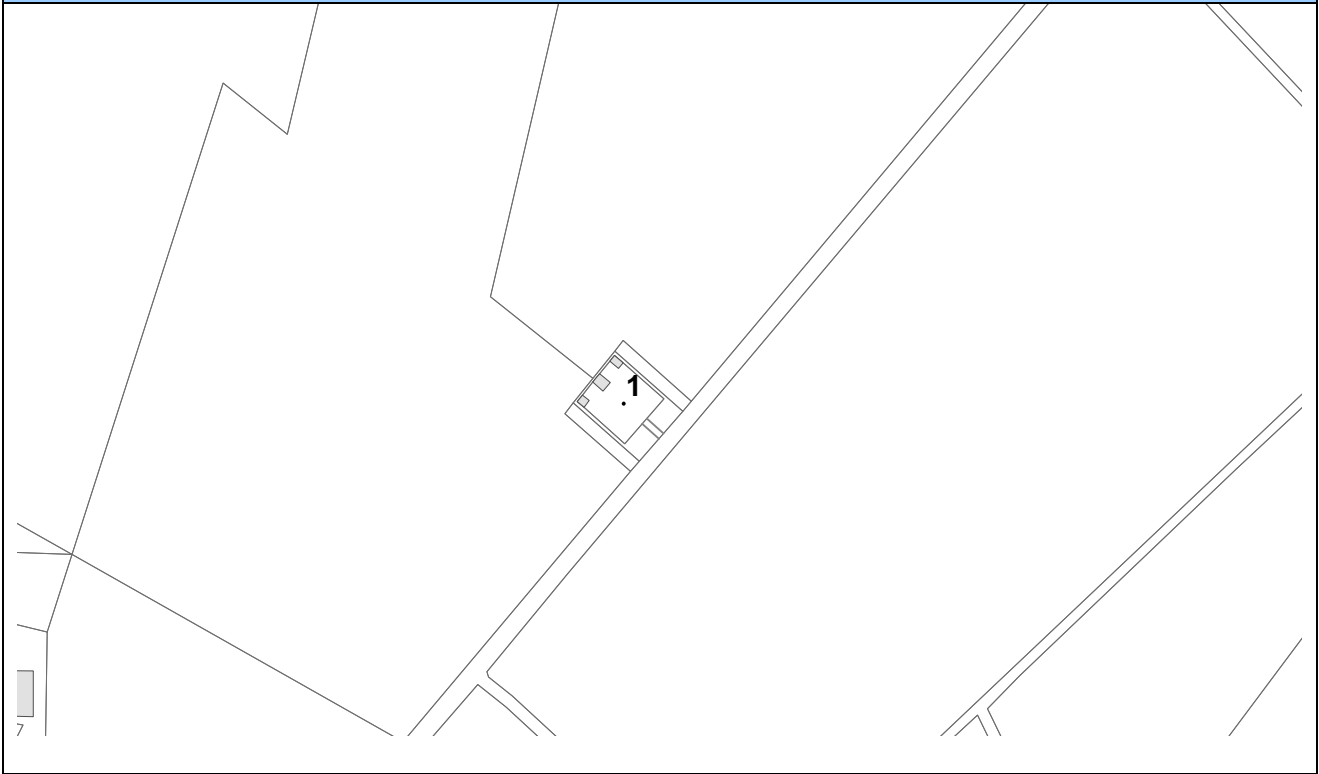
<b>Zona E</b>		<b>Isolato 58</b>	
<b>Edificio 1</b>			
<b>Toponimo località</b>			
-			
<b>Localizzazione</b>			
-			
<b>Dati immobile</b>			
Epoca di costruzione		-	
Tipo di costruzione		Portici	
N° di piani		1	
Materiali Copertura		Laterizio	
Materiali Rivestimento		Mattoni	
<b>Particolari elementi di distinzione dell'immobile</b>			
Valenza		-	
Pertinenze e accessori		-	
<b>Funzioni insediate</b>			
Ricovero mezzi e attrezzature			
<b>Stato di conservazione e utilizzo</b>			
Indice rispetto all'analisi visiva da esterno		Sufficiente	
Presenza di recenti interventi di modificazione		-	
Grado di utilizzo dell'immobile		Parziale	
			



Foto a

## Zona E – Isolato 59



Base Catastale 1:2000



Ortofoto

<b>Zona E</b>		<b>Isolato 59</b>	
<b>Edificio 1</b>			
<b>Toponimo località</b>			
Cimitero di Corneliano			
<b>Localizzazione</b>			
<b>Dati immobile</b>			
Epoca di costruzione		-	
Tipo di costruzione		Cimitero	
N° di piani		1	
Materiali Copertura		Laterizio	
Materiali Rivestimento		Intonaco	
<b>Particolari elementi di distinzione dell'immobile</b>			
Valenza		Storico testimoniale	
Pertinenze e accessori		-	
<b>Funzioni insediate</b>			
Religiosa			
<b>Stato di conservazione e utilizzo</b>			
Indice rispetto all'analisi visiva da esterno		Buono	
Presenza di recenti interventi di modificazione		-	
Grado di utilizzo dell'immobile		Totale	



Foto a

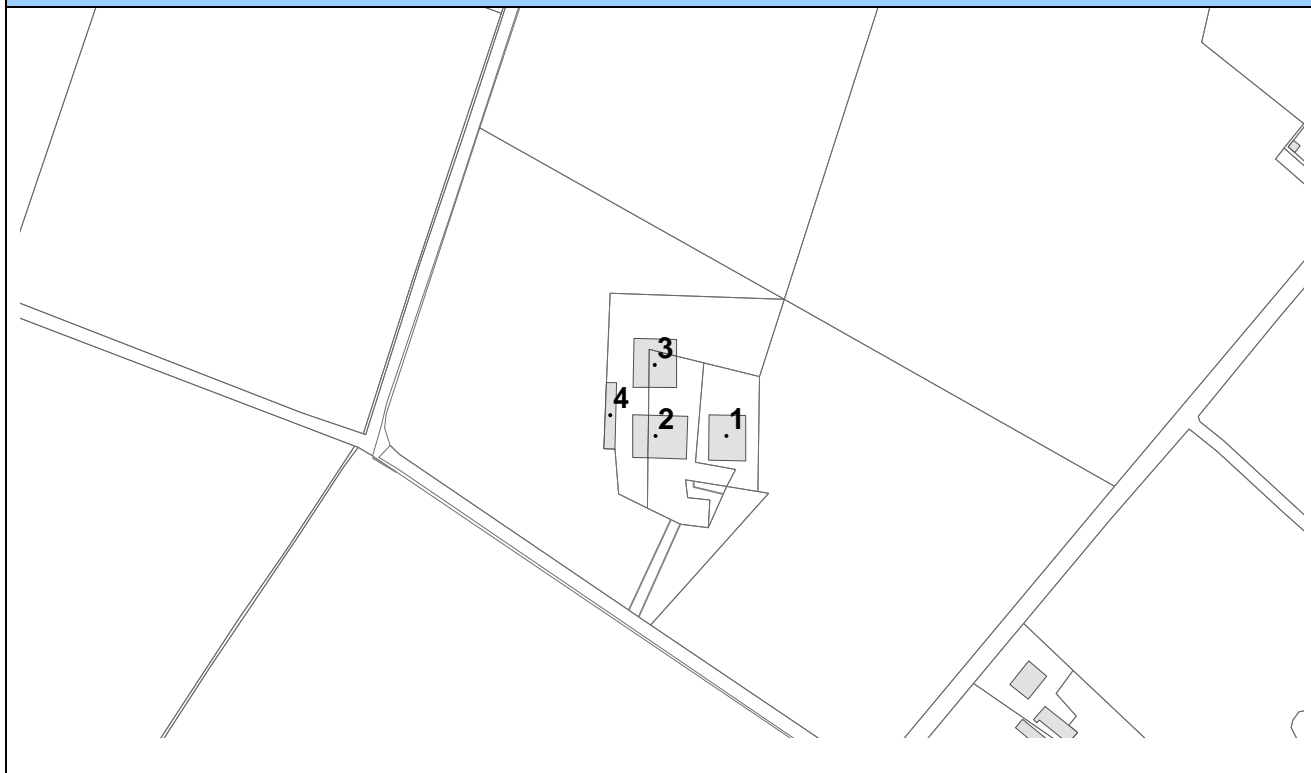


Foto b



Foto c

## Zona E – Isolato 60



Base Catastale 1:2000



Ortofoto

Zona E	Isolato 60
Edificio 1	
<b>Toponimo località</b>	
Villa Tononi	
<b>Localizzazione</b>	
<b>Dati immobile</b>	
Epoca di costruzione	-
Tipo di costruzione	Capannone non prefabbricato
<b>Particolari elementi di distinzione dell'immobile</b>	
Valenza	-
Pertinenze e accessori	-
<b>Funzioni insediate</b>	
Ricovero mezzi e attrezzature	
<b>Stato di conservazione e utilizzo</b>	
Indice rispetto all'analisi visiva da esterno	Buono
Presenza di recenti interventi di modificazione	-
Grado di utilizzo dell'immobile	Totale

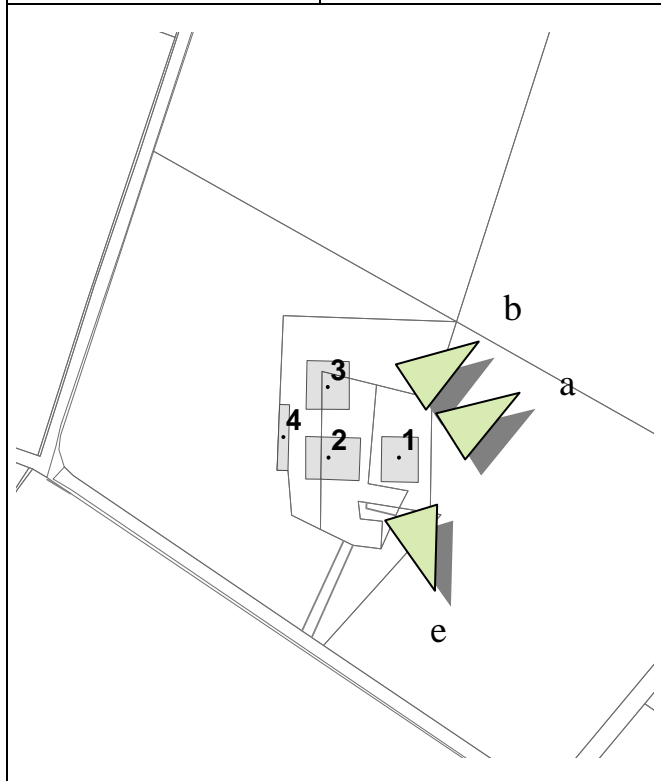


Foto a



Foto b



Foto e

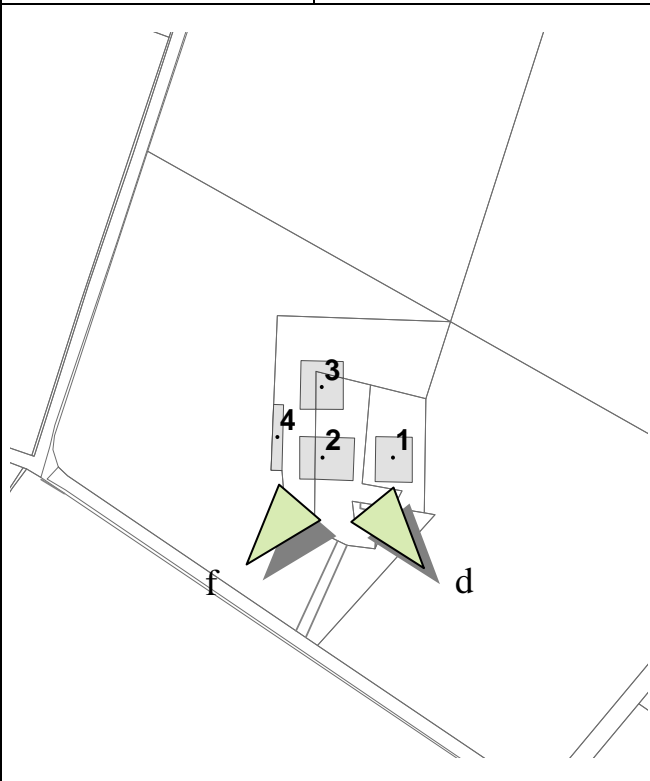
Zona E	Isolato 60
Edificio 2	
<b>Toponimo località</b>	
Villa Tononi	
<b>Localizzazione</b>	
<b>Dati immobile</b>	
Epoca di costruzione	-
Tipo di costruzione	Casa colonica
<b>Particolari elementi di distinzione dell'immobile</b>	
Valenza	-
Pertinenze e accessori	-
<b>Funzioni insediate</b>	
Residenziale	
<b>Stato di conservazione e utilizzo</b>	
Indice rispetto all'analisi visiva da esterno	Buono
Presenza di recenti interventi di modificazione	-
Grado di utilizzo dell'immobile	Totale



Foto d



Foto f



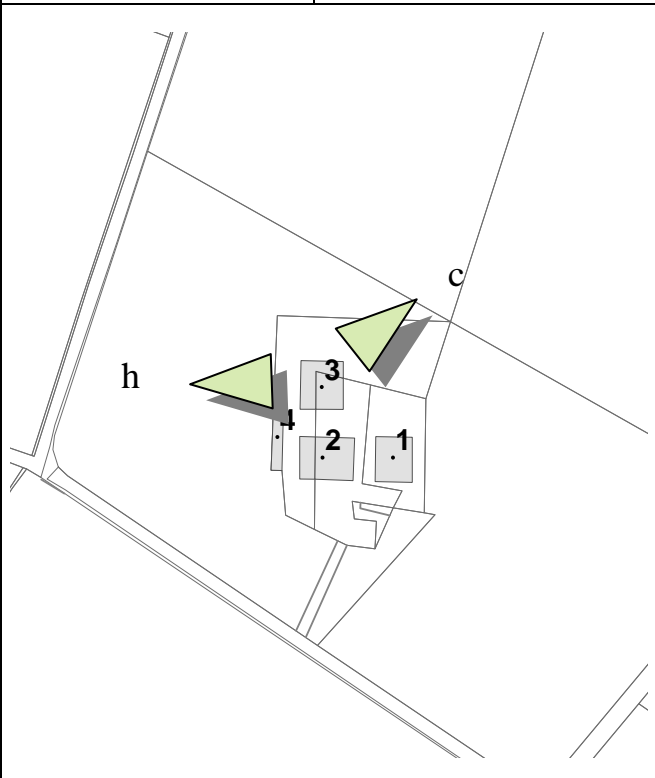
<b>Zona E</b>		<b>Isolato 60</b>	
<b>Edificio 3</b>			
<b>Toponimo località</b>			
Villa Tononi			
<b>Localizzazione</b>			
<b>Dati immobile</b>			
Epoca di costruzione		-	
Tipo di costruzione		Portici	
N° di piani		2	
Materiali Copertura		Laterizio	
Materiali Rivestimento		Mattoni	
<b>Particolari elementi di distinzione dell'immobile</b>			
Valenza		-	
Pertinenze e accessori		-	
<b>Funzioni insediate</b>			
Ricovero mezzi e attrezzature			
<b>Stato di conservazione e utilizzo</b>			
Indice rispetto all'analisi visiva da esterno		Buono	
Presenza di recenti interventi di modificazione		-	
Grado di utilizzo dell'immobile		Totale	



Foto c



Foto h





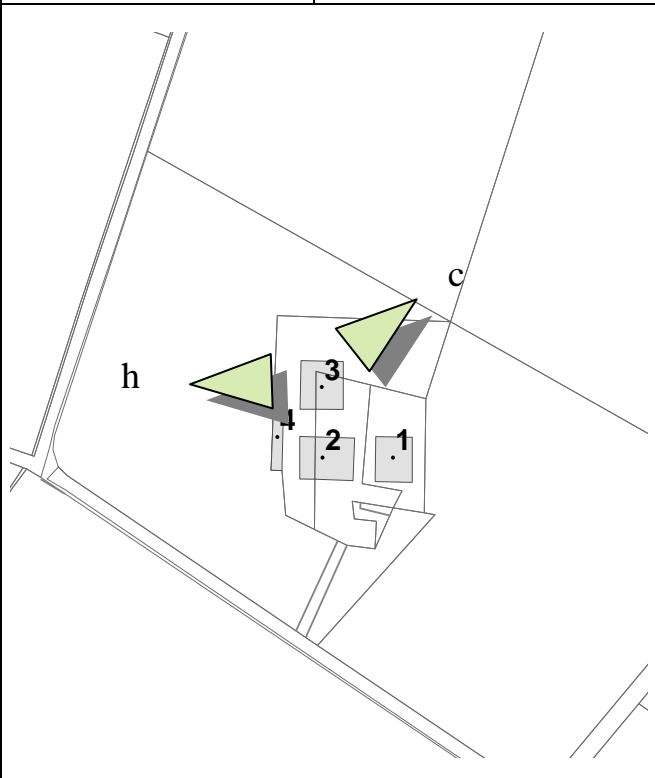
Zona E	Isolato 60
Edificio 4	
<b>Toponimo località</b>	
Villa Tononi	
<b>Localizzazione</b>	
<b>Dati immobile</b>	
Epoca di costruzione	-
Tipo di costruzione	Capannone non prefabbricato
<b>Particolari elementi di distinzione dell'immobile</b>	
Valenza	-
Pertinenze e accessori	-
<b>Funzioni insediate</b>	
Ricovero mezzi e attrezzature	
<b>Stato di conservazione e utilizzo</b>	
Indice rispetto all'analisi visiva da esterno	Buono
Presenza di recenti interventi di modificazione	-
Grado di utilizzo dell'immobile	Totale



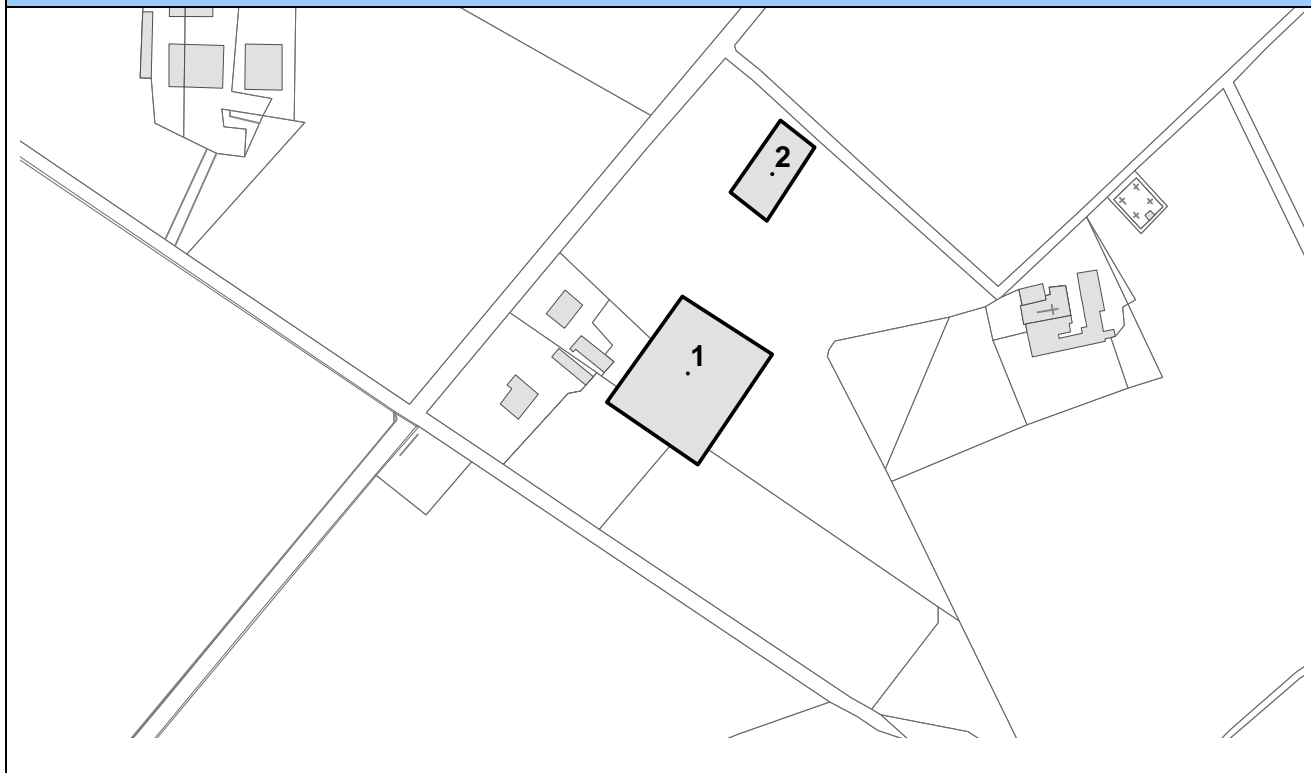
Foto f



Foto g



## Zona E – Isolato 61



Base Catastale 1:2000



Ortofoto

<b>Zona E</b>		<b>Isolato 61</b>	
<b>Edificio 1</b>			
<b>Toponimo località</b>			
<b>Localizzazione</b>			
<b>Dati immobile</b>			
Epoca di costruzione		-	
Tipo di costruzione		Villa	
N° di piani		2	
Materiali Copertura		Laterizio	
Materiali Rivestimento		Intonaco	
<b>Particolari elementi di distinzione dell'immobile</b>			
Valenza		-	
Pertinenze e accessori		-	
<b>Funzioni insediate</b>			
Villa per ricevimenti			
<b>Stato di conservazione e utilizzo</b>			
Indice rispetto all'analisi visiva da esterno		Ottimo	
Presenza di recenti interventi di modificazione		-	
Grado di utilizzo dell'immobile		Totale	



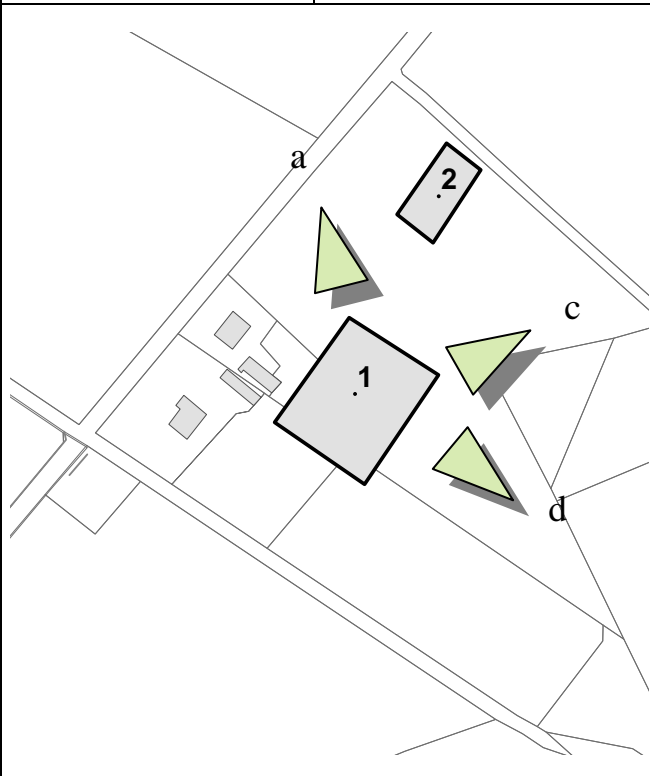
Foto a



Foto c



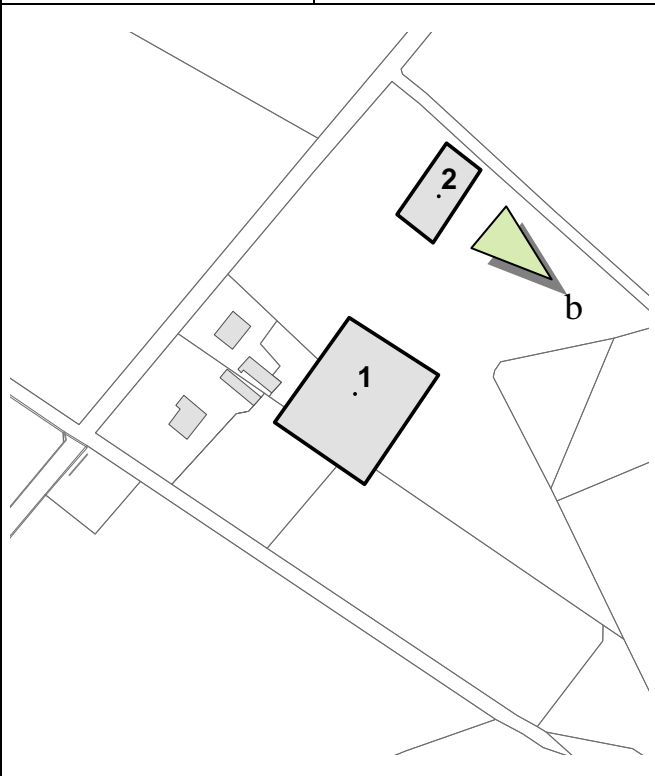
Foto d



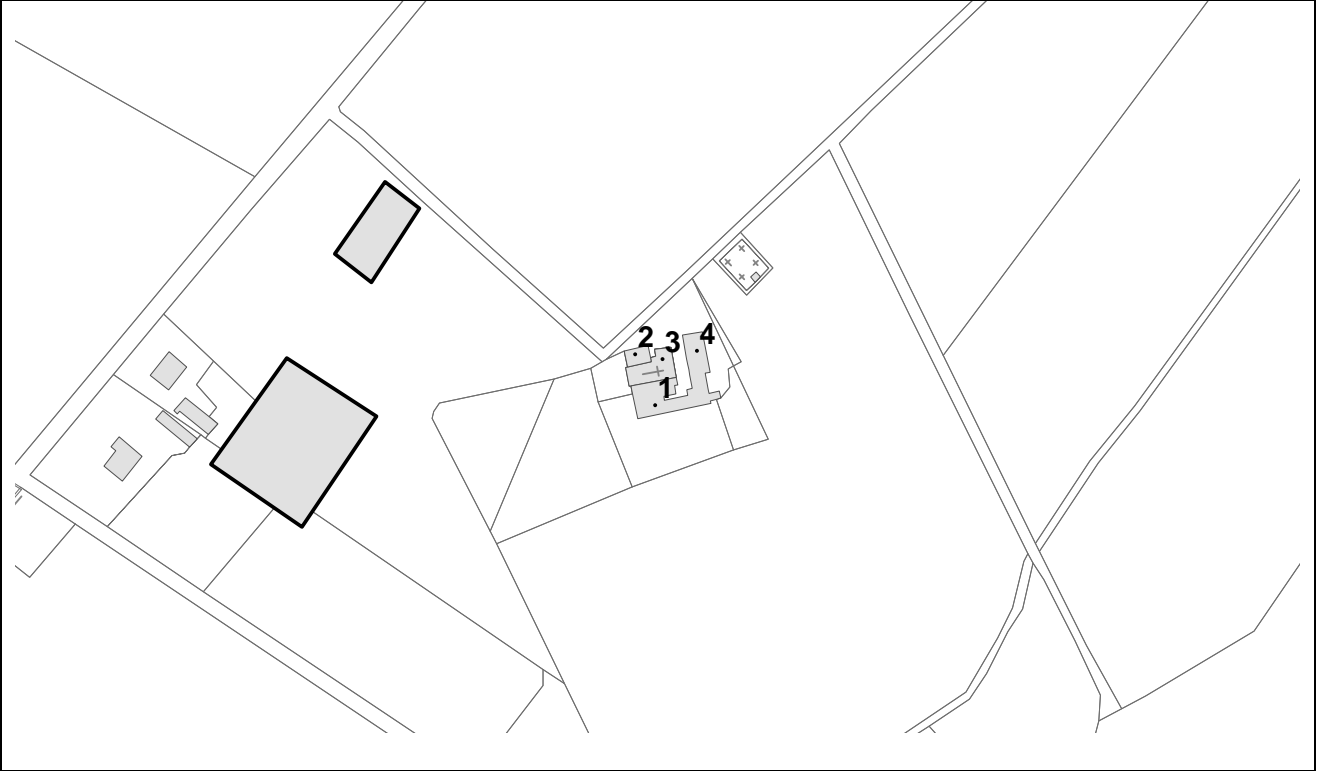
<b>Zona E</b>		<b>Isolato 61</b>	
<b>Edificio 2</b>			
<b>Toponimo località</b>			
<b>Localizzazione</b>			
<b>Dati immobile</b>			
Epoca di costruzione		-	
Tipo di costruzione		Villa	
N° di piani		1	
Materiali Copertura		Laterizio	
Materiali Rivestimento		Intonaco	
<b>Particolari elementi di distinzione dell'immobile</b>			
Valenza		-	
Pertinenze e accessori		-	
<b>Funzioni insediate</b>			
Residenziale			
<b>Stato di conservazione e utilizzo</b>			
Indice rispetto all'analisi visiva da esterno		Ottimo	
Presenza di recenti interventi di modificazione		-	
Grado di utilizzo dell'immobile		Totale	



Foto b



## Zona E – Isolato 62



Base Catastale 1:2000

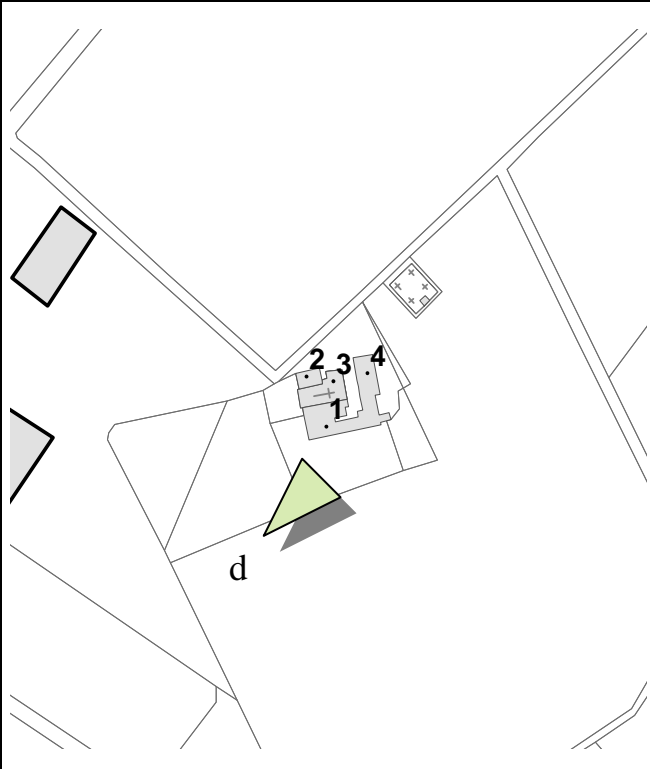


Ortofoto

Zona E	Isolato 62
Edificio 1	
<b>Toponimo località</b>	
Chiesa di Corneliano	
<b>Localizzazione</b>	
<b>Dati immobile</b>	
Epoca di costruzione	-
Tipo di costruzione	Palazzina (a servizio religioso)
<b>Particolari elementi di distinzione dell'immobile</b>	
Valenza	-
Pertinenze e accessori	-
<b>Funzioni insediate</b>	
Religiosa	
<b>Stato di conservazione e utilizzo</b>	
Indice rispetto all'analisi visiva da esterno	Buono
Presenza di recenti interventi di modificazione	-
Grado di utilizzo dell'immobile	Totale



Foto d



<b>Zona E</b>		<b>Isolato 62</b>	
<b>Edificio 2</b>			
<b>Toponimo località</b>			
Chiesa di Corneliano			
<b>Localizzazione</b>			
<b>Dati immobile</b>			
Epoca di costruzione		-	
Tipo di costruzione		Palazzina (a servizio religioso)	
N° di piani		2	
Materiali Copertura		Laterizio	
Materiali Rivestimento		Intonaco	
<b>Particolari elementi di distinzione dell'immobile</b>			
Valenza		-	
Pertinenze e accessori		-	
<b>Funzioni insediate</b>			
Residenziale			
<b>Stato di conservazione e utilizzo</b>			
Indice rispetto all'analisi visiva da esterno		Buono	
Presenza di recenti interventi di modificazione		-	
Grado di utilizzo dell'immobile		Totale	



Foto b



Foto c

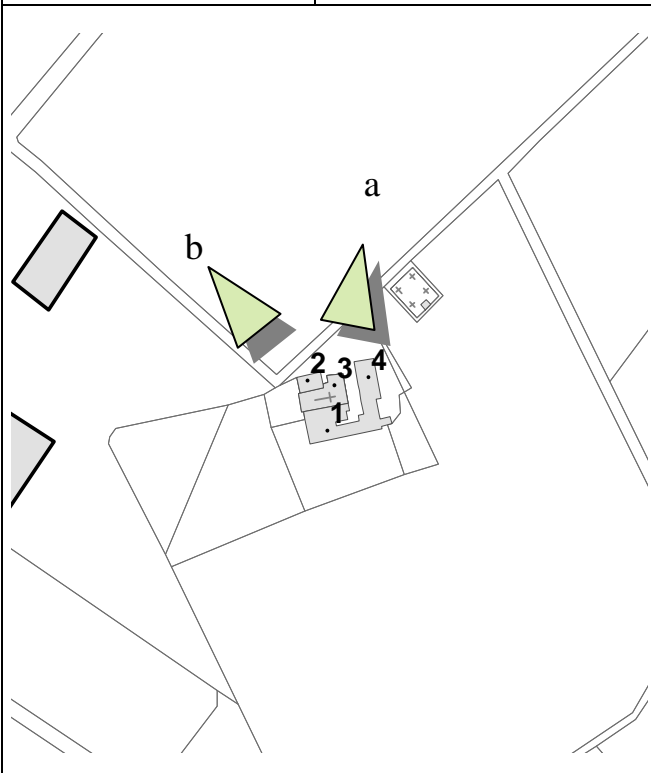
<b>Zona E</b>		<b>Isolato 62</b>	
<b>Edificio 3</b>			
<b>Toponimo località</b>			
Chiesa di Corneliano			
<b>Localizzazione</b>			
<b>Dati immobile</b>			
Epoca di costruzione	-		
Tipo di costruzione	Chiesa		
<b>Particolari elementi di distinzione dell'immobile</b>			
Valenza	Storico architettonico		
Pertinenze e accessori	-		
<b>Funzioni insediate</b>			
Religiosa			
<b>Stato di conservazione e utilizzo</b>			
Indice rispetto all'analisi visiva da esterno	Buono		
Presenza di recenti interventi di modificazione	-		
Grado di utilizzo dell'immobile	Totale		



Foto a



Foto b





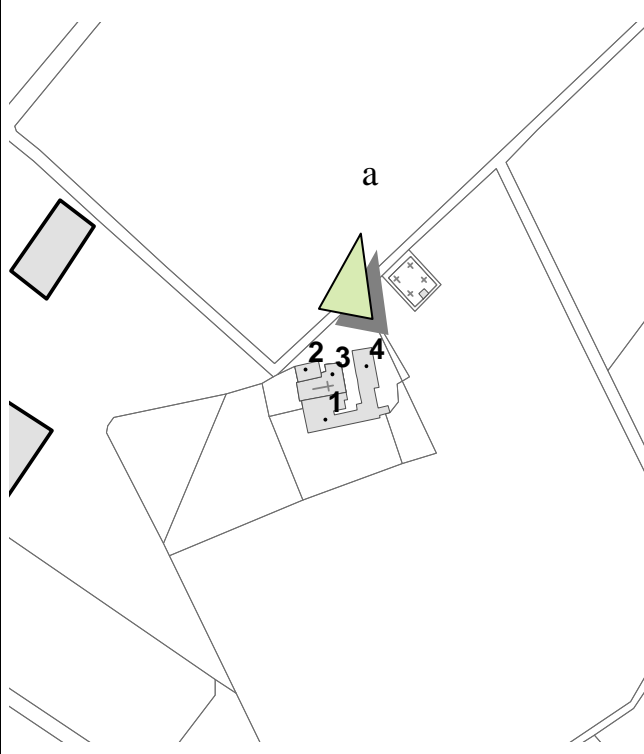
<b>Zona E</b>		<b>Isolato 62</b>	
<b>Edificio 4</b>			
<b>Toponimo località</b>			
Chiesa di Corneliano			
<b>Localizzazione</b>			
<b>Dati immobile</b>			
Epoca di costruzione		-	
Tipo di costruzione		Oratorio	
N° di piani		1	
Materiali Copertura		Laterizio	
Materiali Rivestimento		Intonaco	
<b>Particolari elementi di distinzione dell'immobile</b>			
Valenza		-	
Pertinenze e accessori		-	
<b>Funzioni insediate</b>			
-			
<b>Stato di conservazione e utilizzo</b>			
Indice rispetto all'analisi visiva da esterno		Buono	
Presenza di recenti interventi di modificazione		-	
Grado di utilizzo dell'immobile		Totale	
			



Foto a