

LINEA	ALTEZZA	INIZIO	FINE	INIZIO	FINE	INIZIO	FINE	INIZIO	FINE
1	1.50	0+00	0+10	0+00	0+10	0+00	0+10	0+00	0+10
2	1.50	0+10	0+20	0+10	0+20	0+10	0+20	0+10	0+20
3	1.50	0+20	0+30	0+20	0+30	0+20	0+30	0+20	0+30
4	1.50	0+30	0+40	0+30	0+40	0+30	0+40	0+30	0+40
5	1.50	0+40	0+50	0+40	0+50	0+40	0+50	0+40	0+50
6	1.50	0+50	0+60	0+50	0+60	0+50	0+60	0+50	0+60
7	1.50	0+60	0+70	0+60	0+70	0+60	0+70	0+60	0+70
8	1.50	0+70	0+80	0+70	0+80	0+70	0+80	0+70	0+80
9	1.50	0+80	0+90	0+80	0+90	0+80	0+90	0+80	0+90
10	1.50	0+90	0+100	0+90	0+100	0+90	0+100	0+90	0+100

LINEA	ALTEZZA	INIZIO	FINE	INIZIO	FINE	INIZIO	FINE	INIZIO	FINE
1	1.50	0+00	0+10	0+00	0+10	0+00	0+10	0+00	0+10
2	1.50	0+10	0+20	0+10	0+20	0+10	0+20	0+10	0+20
3	1.50	0+20	0+30	0+20	0+30	0+20	0+30	0+20	0+30
4	1.50	0+30	0+40	0+30	0+40	0+30	0+40	0+30	0+40
5	1.50	0+40	0+50	0+40	0+50	0+40	0+50	0+40	0+50
6	1.50	0+50	0+60	0+50	0+60	0+50	0+60	0+50	0+60
7	1.50	0+60	0+70	0+60	0+70	0+60	0+70	0+60	0+70
8	1.50	0+70	0+80	0+70	0+80	0+70	0+80	0+70	0+80
9	1.50	0+80	0+90	0+80	0+90	0+80	0+90	0+80	0+90
10	1.50	0+90	0+100	0+90	0+100	0+90	0+100	0+90	0+100

LINEA	ALTEZZA	INIZIO	FINE	INIZIO	FINE	INIZIO	FINE	INIZIO	FINE
1	1.50	0+00	0+10	0+00	0+10	0+00	0+10	0+00	0+10
2	1.50	0+10	0+20	0+10	0+20	0+10	0+20	0+10	0+20
3	1.50	0+20	0+30	0+20	0+30	0+20	0+30	0+20	0+30
4	1.50	0+30	0+40	0+30	0+40	0+30	0+40	0+30	0+40
5	1.50	0+40	0+50	0+40	0+50	0+40	0+50	0+40	0+50
6	1.50	0+50	0+60	0+50	0+60	0+50	0+60	0+50	0+60
7	1.50	0+60	0+70	0+60	0+70	0+60	0+70	0+60	0+70
8	1.50	0+70	0+80	0+70	0+80	0+70	0+80	0+70	0+80
9	1.50	0+80	0+90	0+80	0+90	0+80	0+90	0+80	0+90
10	1.50	0+90	0+100	0+90	0+100	0+90	0+100	0+90	0+100

LEGENDA:

- STRADA IN PROGETTO
- TIRISSINO
- TRIESSONE FOGNATURA SANITA'
- TRIESSONE FOGNATURA NERA

scalo distanze 1:500
scalo quote 1:500



PROGETTO
ing. Annamaria Croci
Studio Ingegneria Civile
Via S. Maria Maddalena, 21/A - 29124 Piacenza (PC)
Codice Fiscale 01742860326

COMUNITA'
Comune di San Giorgio P.no - Provincia di Piacenza

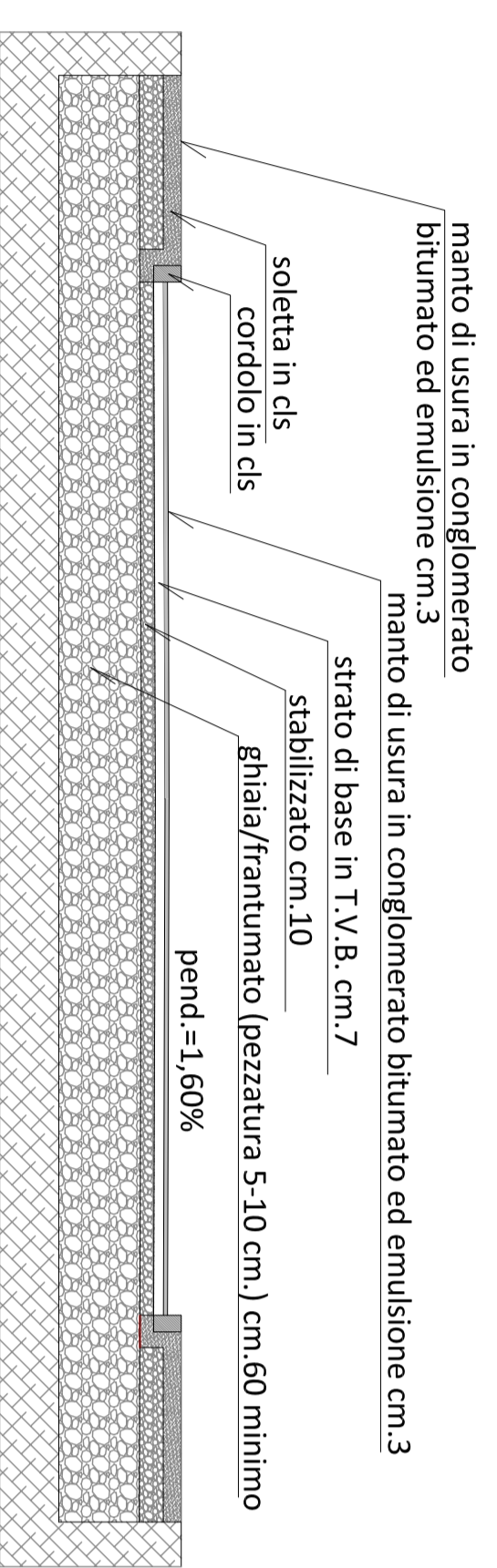
OGGETTO
PROFILI STRADE, FOGNATURE E PARTICOLARI

NUMERO ELABORATO
01/2020

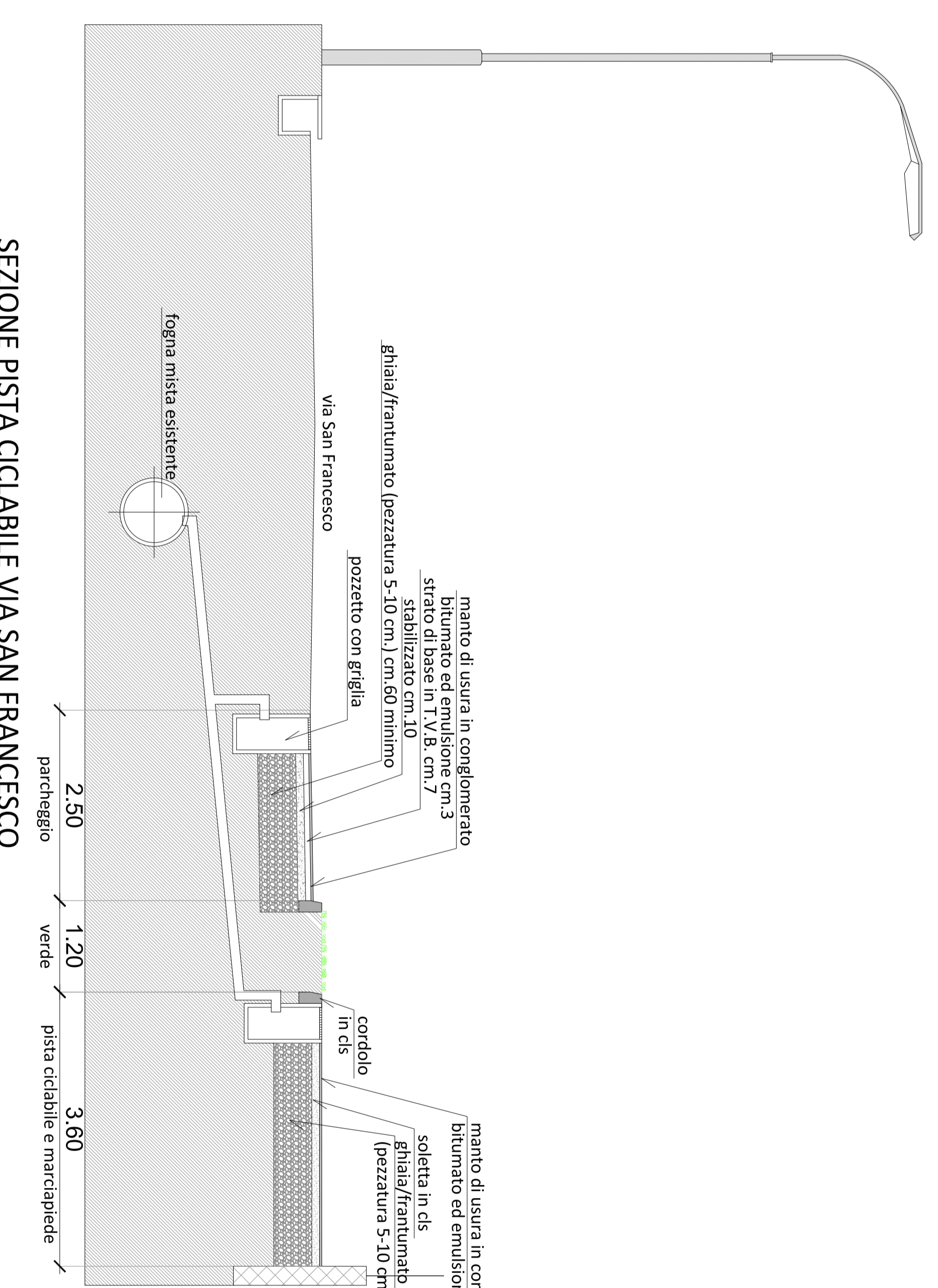
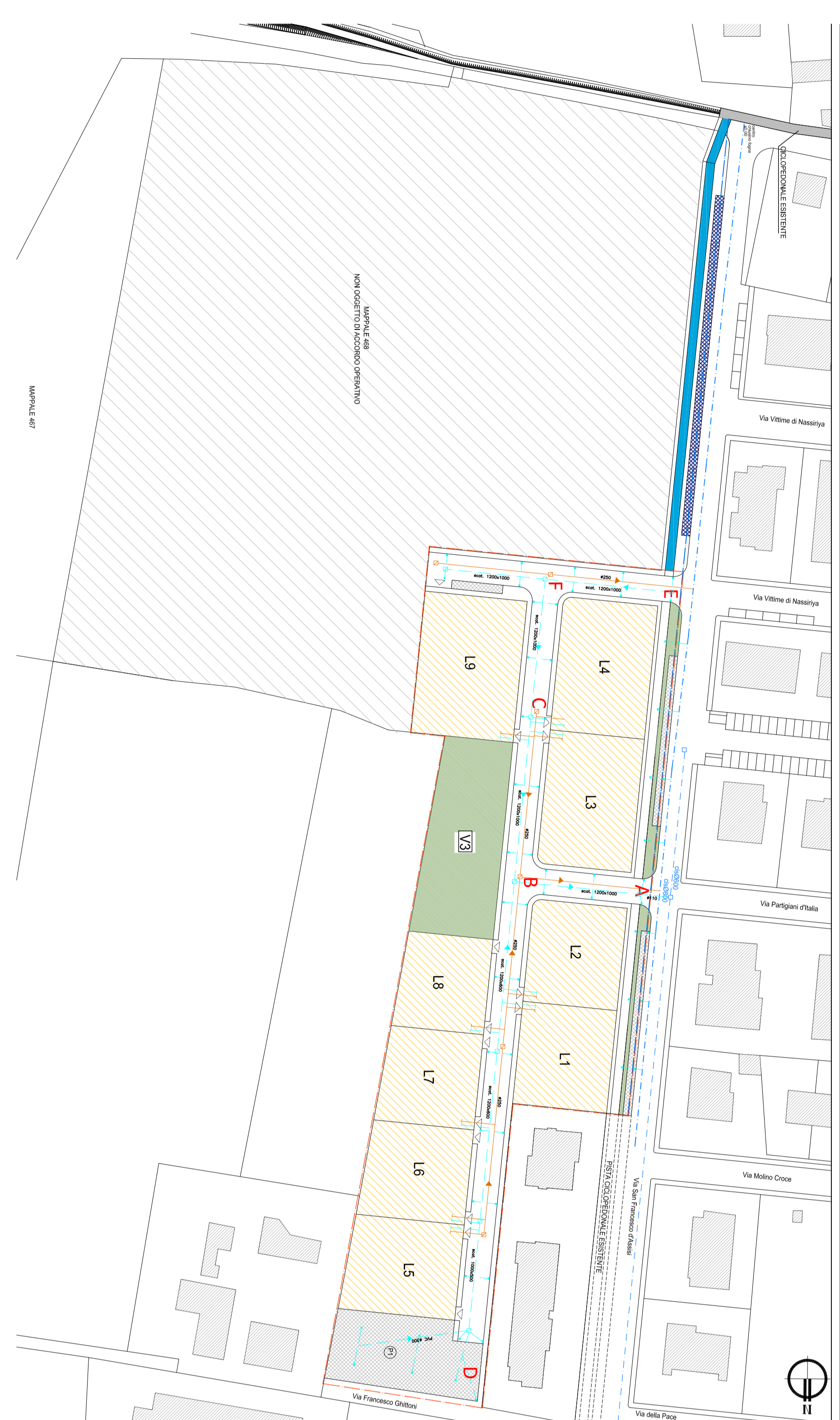
DATA
16 ottobre 2023

SCALE
1:500

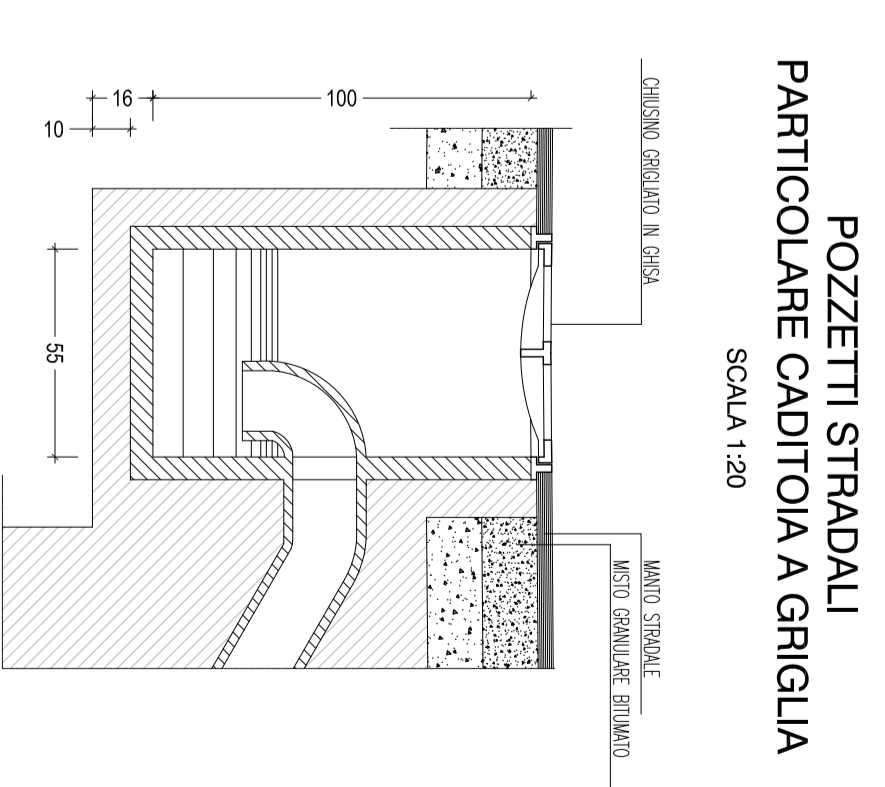
FILE
06_Plan_Infrastruttura.dwg



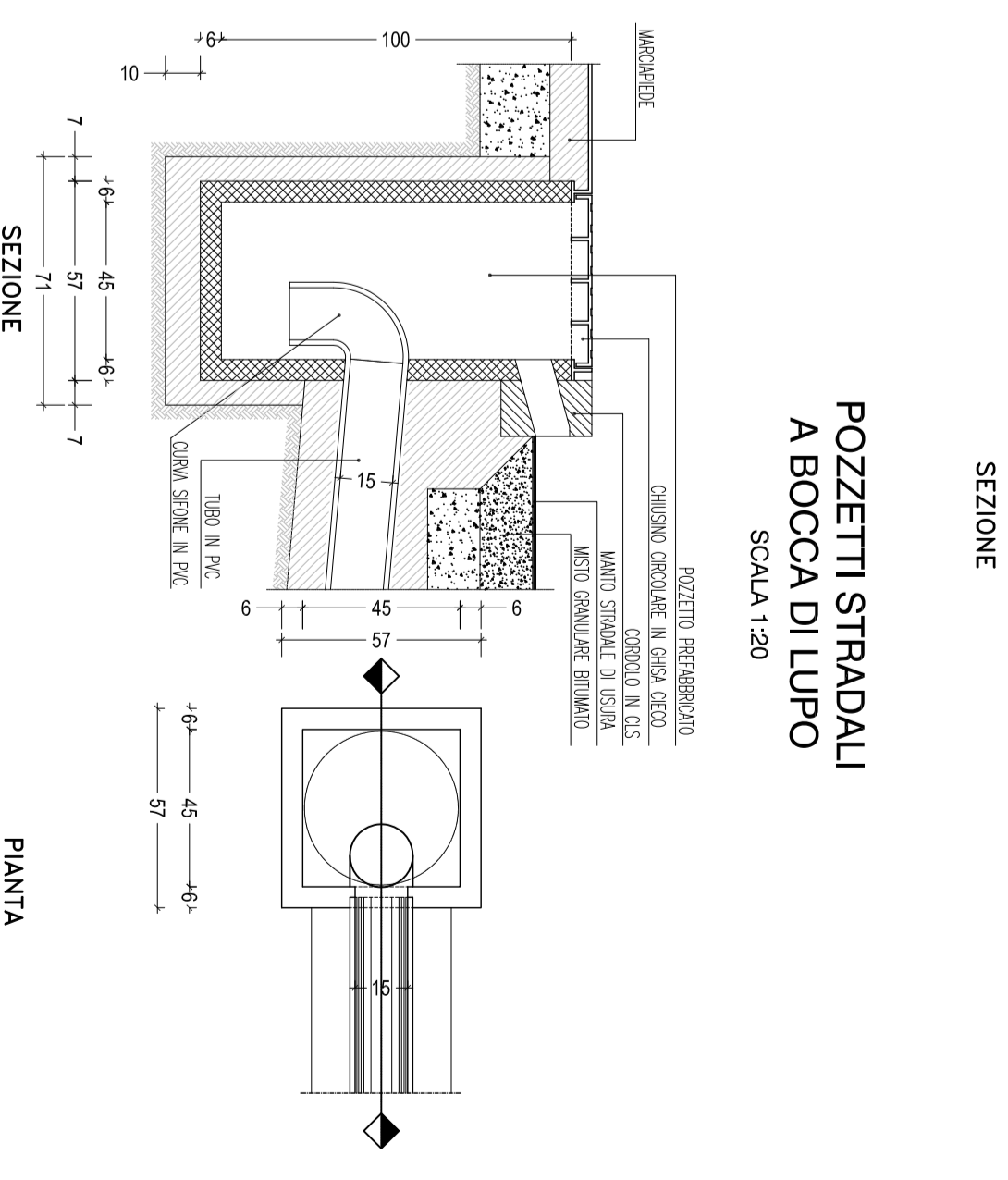
PARTICOLARE STRADA E MARCIAPIEDE



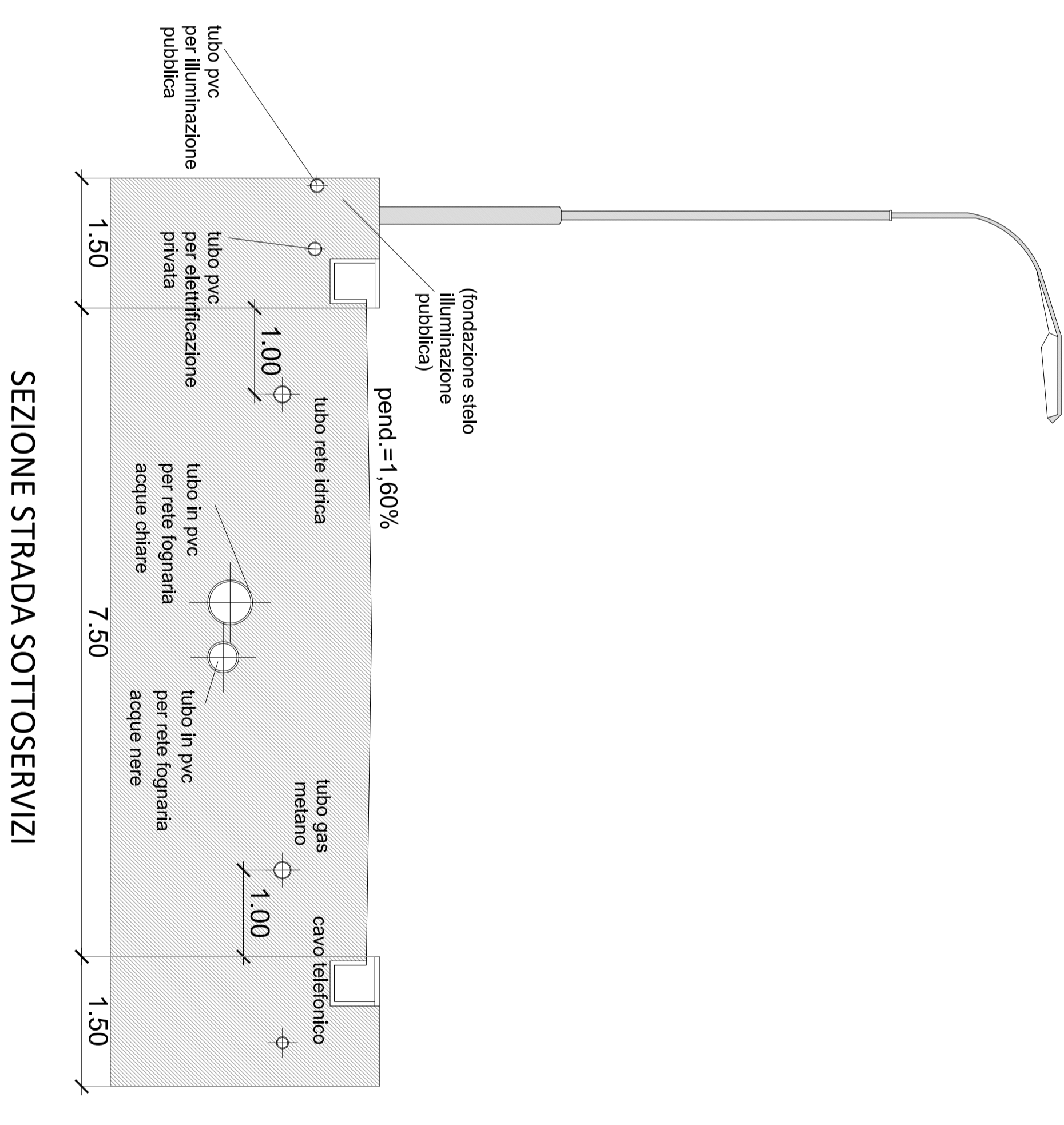
SEZIONE PISTA CICLABILE VIA SAN FRANCESCO



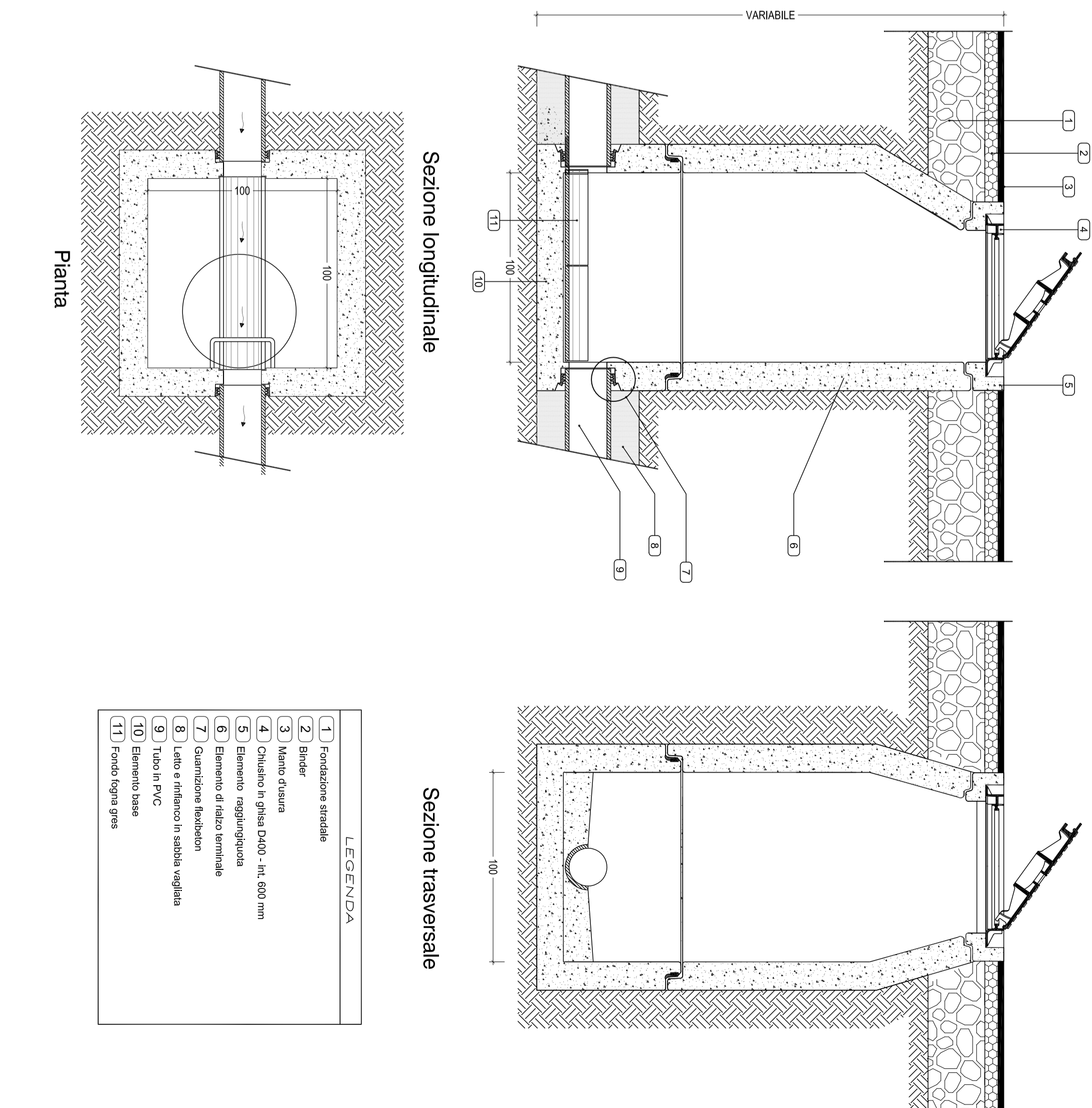
**POZZETTI STRADALI
PARTICOLARE CADITOIA A GRIGLIA**
SCALA 1:20



POZZETTO PREFABBRICATO - DIMENSIONE INTERNA 1000X1000 mm.



SEZIONE STRADA SOTTOSERVIZI



- LEGENDA**
- 1) Fondazione stradale
 - 2) Bocche
 - 3) Manto griglia
 - 4) Chiusola in ghisa DN100 - H=600 mm
 - 5) Elemento oggettivo
 - 6) Elemento di ricambio
 - 7) Guarnizione elastica
 - 8) Lato a ridosso in selcio sigillato
 - 9) Lato a PVC
 - 10) Elemento base
 - 11) Sfondi sigillati