

# Comune di San Giorgio Piacentino

Provincia di Piacenza



**REGOLAMENTO URBANISTICO ED EDILIZIO**  
in adeguamento alla L.R. 15 del 31 Luglio 2013

**AMBITO RURALE**  
**PATRIMONIO EDILIZIO**  
**ZONA F**

**ALLEGATO 1**

**Codice commessa:** 017-P-2007E PSC SanGiorgio

REV.	DATA	DESCRIZIONE	REDATTO	CONTROL
00	NOV 2013	Controdeduzione		

Adottato con Delibera del C.C. n° **29** del 25/05/2013

Approvato con Delibera del C.C. n° del 30/11/2013

**Progettista incaricato e coordinatore**

arch. Enrico De' Benedetti

Firma .....

**Responsabile di Procedimento**  
**Comune di San Giorgio P.no**

geom. Marco Silvotti

**Consulenti esterni**

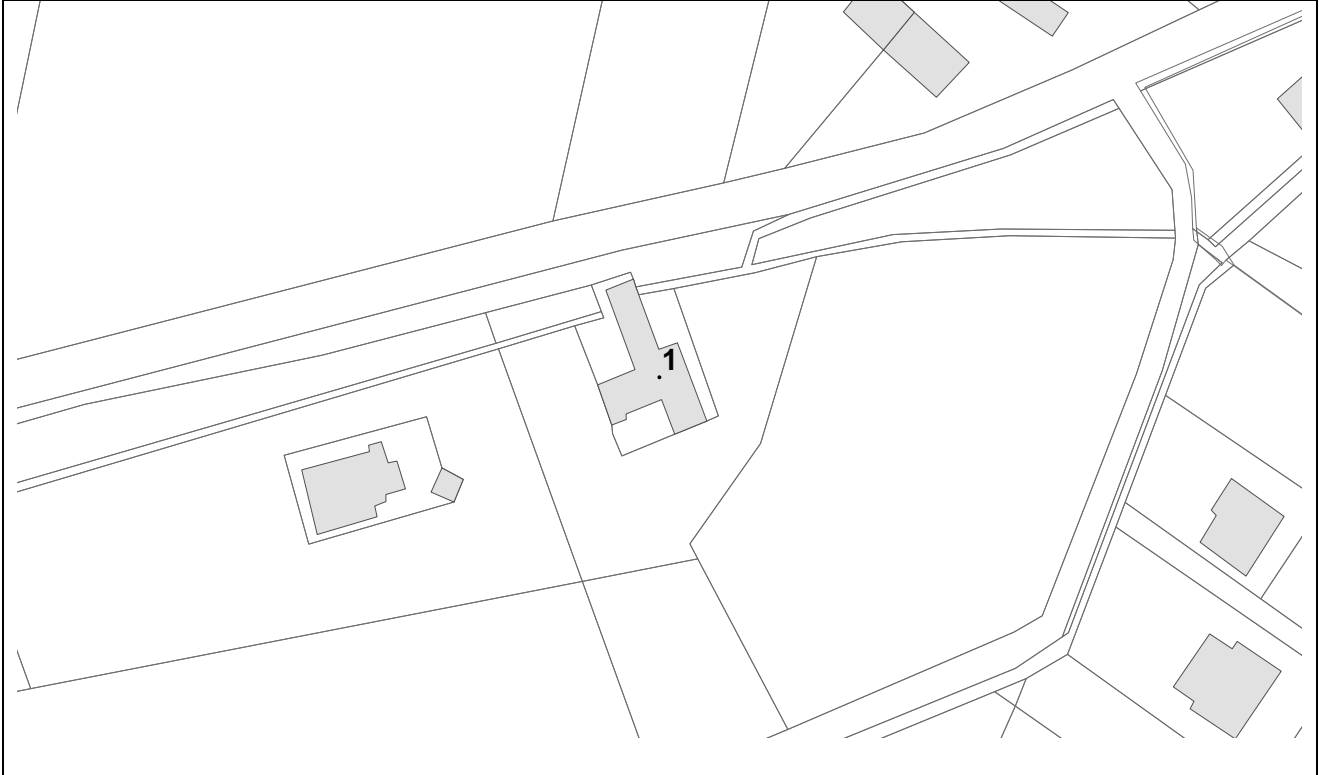


Società del Gruppo Giglio  
Direttore Tecnico arch. Sergio Morlacchini  
Responsabile legale Bruno Giglio

Dott. Geol. Paolo Mancioffi

## Zona F – Isolato 01

**Gli edifici e le aree comprese in questo isolato sono soggette a disciplina edilizia rappresentate nella tavola n. 2 del RUE e relativo quadro normativo.**



Base Catastale 1:1000



Ortofoto

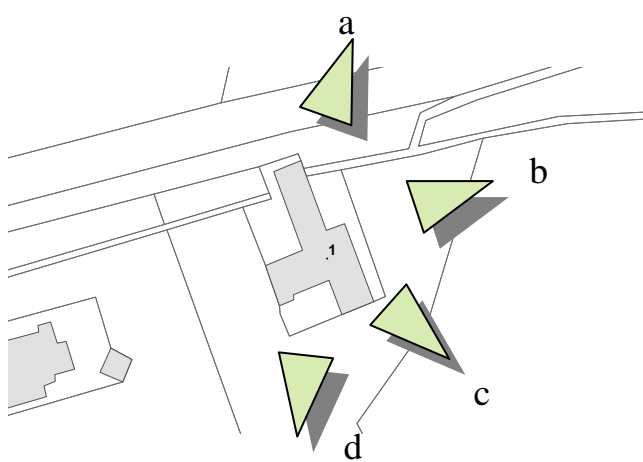
<b>Zona F</b>		<b>Isolato 01</b>	
<b>Edificio 1</b>			
<b>Toponimo località: -</b>			
<b>Tutela ai sensi del D.Lgs 42/2004</b>			
Non soggetto a vincolo			
<b>Tutela RUE</b>			
Intervento edilizio ammesso:			
<b>Dati immobile</b>			
Epoca di costruzione	1900		
Tipo di costruzione	rustico		
<b>Parametri edilizi</b>			
N° di piani	2 + Sottotetto		
Materiali Copertura	Coppi		
Materiali Rivestimento	Intonaco - Pietra		
<b>Particolari elementi di distinzione dell'immobile</b>			
Valenza	-		
Pertinenze e accessori	-		
<b>Funzioni insediate</b>			
<b>Stato di conservazione e utilizzo</b>			
Indice rispetto all'analisi visiva da esterno	insufficiente		
Presenza di recenti interventi di modificazione	-		
Grado di utilizzo dell'immobile	Non in uso		
			



Foto a



Foto b

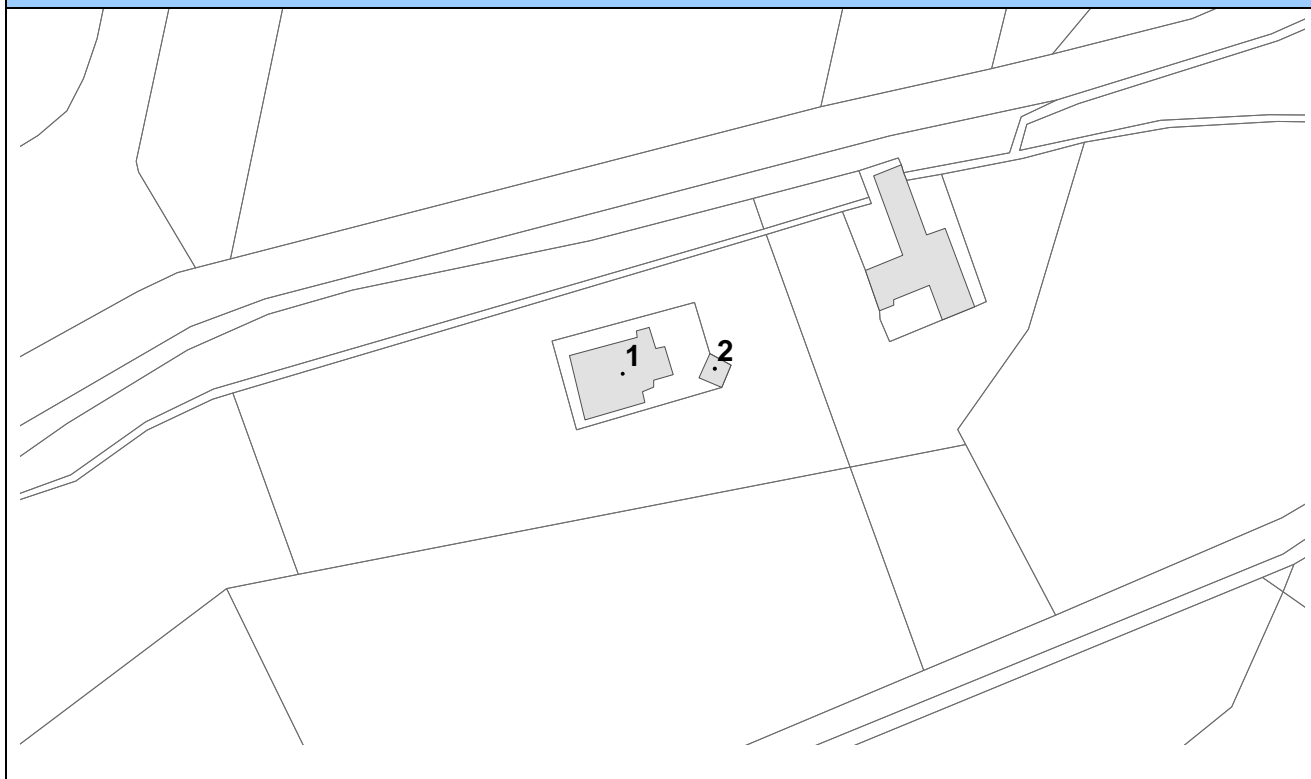


Foto c



Foto d

## Zona F – Isolato 02



Base Catastale 1:1000



Ortofoto

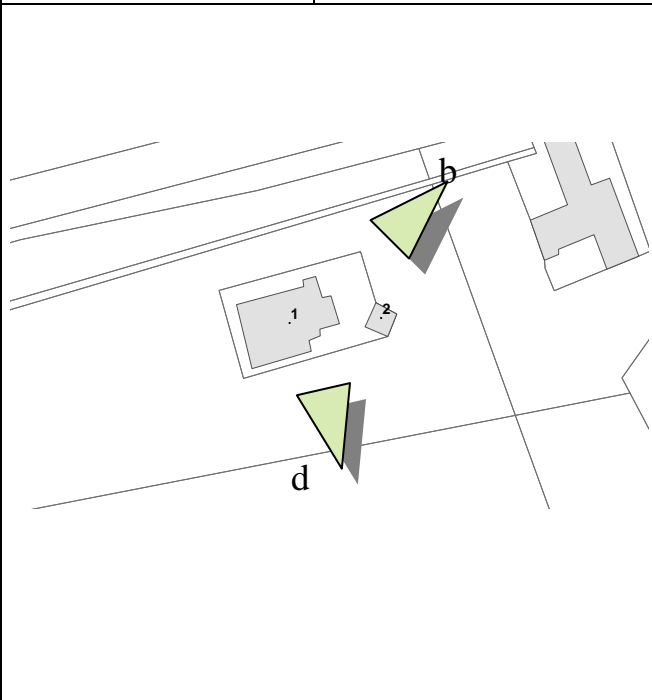
<b>Zona F</b>		<b>Isolato 02</b>	
<b>Edificio 1 – FUORI AGRICOLO</b>			
<b>Toponimo località: -</b>			
<b>Tutela ai sensi del D.Lgs 42/2004</b>			
Non soggetto a vincolo			
<b>Tutela RUE</b>			
Intervento edilizio ammesso: QN RUE “Zone Agricole”			
<b>Dati immobile</b>			
Epoca di costruzione	1900		
Tipo di costruzione	villa		
<b>Parametri edilizi</b>			
N° di piani	3		
Materiali Copertura	Coppi		
Materiali Rivestimento	Intonaco		
<b>Particolari elementi di distinzione dell’immobile</b>			
Valenza	-		
Pertinenze e accessori	-		
<b>Funzioni insediate</b>			
Residenziale			
<b>Stato di conservazione e utilizzo</b>			
Indice rispetto all’analisi visiva da esterno	Ottimo		
Presenza di recenti interventi di modificazione	-		
Grado di utilizzo dell’immobile	Totale		



Foto b



Foto d



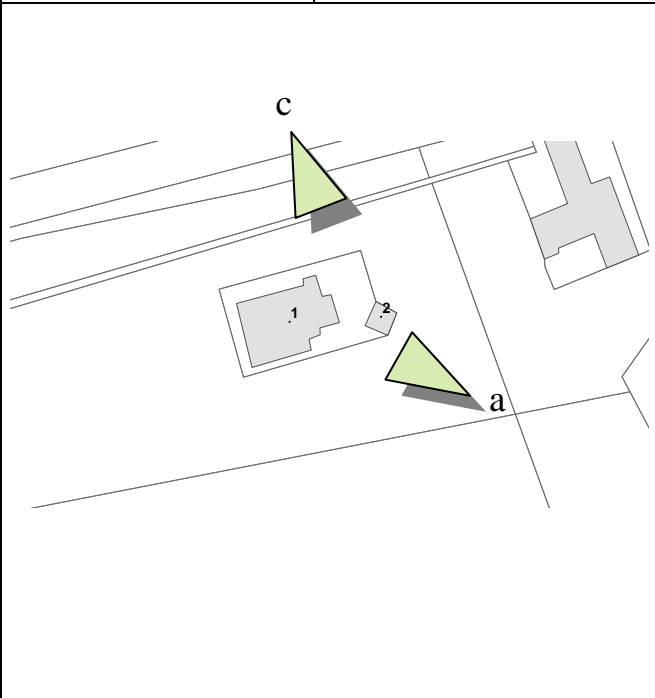
Zona F	Isolato 02
Edificio 2 – FUORI AGRICOLO	
<b>Toponimo località:</b> -	
<b>Tutela ai sensi del D.Lgs 42/2004</b>	
Non soggetto a vincolo	
<b>Tutela RUE</b>	
Intervento edilizio ammesso: QN RUE “Zone Agricole”	
<b>Dati immobile</b>	
Epoca di costruzione	1900
Tipo di costruzione	Autorimessa
<b>Parametri edilizi</b>	
N° di piani	1
Materiali Copertura	Coppi
Materiali Rivestimento	Intonaco
<b>Particolari elementi di distinzione dell’immobile</b>	
Valenza	-
Pertinenze e accessori	-
<b>Funzioni insediate</b>	
Ricovero mezzi e attrezzature	
<b>Stato di conservazione e utilizzo</b>	
Indice rispetto all’analisi visiva da esterno	Ottimo
Presenza di recenti interventi di modificazione	-
Grado di utilizzo dell’immobile	Totale



Foto a



Foto c



## Zona F – Isolato 03



Base Catastale 1:1000

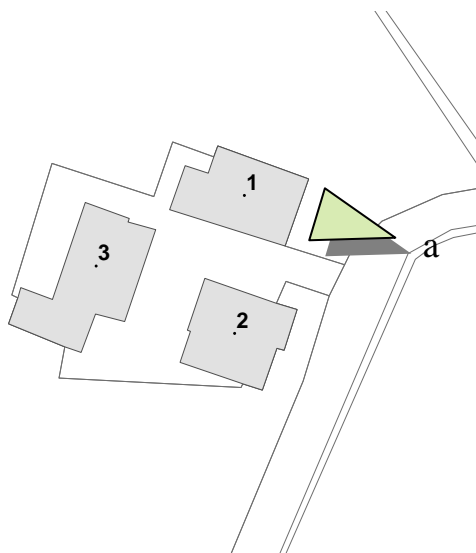


Ortofoto

Zona F		Isolato 03	
Edificio 1			
<b>Toponimo località:</b> -			
<b>Tutela ai sensi del D.Lgs 42/2004</b>			
Non soggetto a vincolo			
<b>Tutela RUE</b>			
Intervento edilizio ammesso: QN RUE "Zone Agricole"			
<b>Dati immobile</b>			
Epoca di costruzione		1900	
Tipo di costruzione		Rustico	
<b>Parametri edilizi</b>			
N° di piani		1	
Materiali Copertura		Coppi	
Materiali Rivestimento		Intonaco	
<b>Particolari elementi di distinzione dell'immobile</b>			
Valenza		-	
Pertinenze e accessori		-	
<b>Funzioni insediate</b>			
Residenziale			
<b>Stato di conservazione e utilizzo</b>			
Indice rispetto all'analisi visiva da esterno		Sufficiente	
Presenza di recenti interventi di modificazione		-	
Grado di utilizzo dell'immobile		Parziale	



Foto a





Zona F		Isolato 03	
Edificio 2			
<b>Toponimo località:</b> -			
<b>Tutela ai sensi del D.Lgs 42/2004</b>			
Non soggetto a vincolo			
<b>Tutela RUE</b>			
Intervento edilizio ammesso: QN RUE “Zone Agricole”			
<b>Dati immobile</b>			
Epoca di costruzione	1900		
Tipo di costruzione	Palazzina		
<b>Parametri edilizi</b>			
N° di piani	2		
Materiali Copertura	Laterizio		
Materiali Rivestimento	Intonaco		
<b>Particolari elementi di distinzione dell'immobile</b>			
Valenza	-		
Pertinenze e accessori	-		
<b>Funzioni insediate</b>			
Residenziale			
<b>Stato di conservazione e utilizzo</b>			
Indice rispetto all'analisi visiva da esterno	Sufficiente		
Presenza di recenti interventi di modificazione	-		
Grado di utilizzo dell'immobile	Totale		



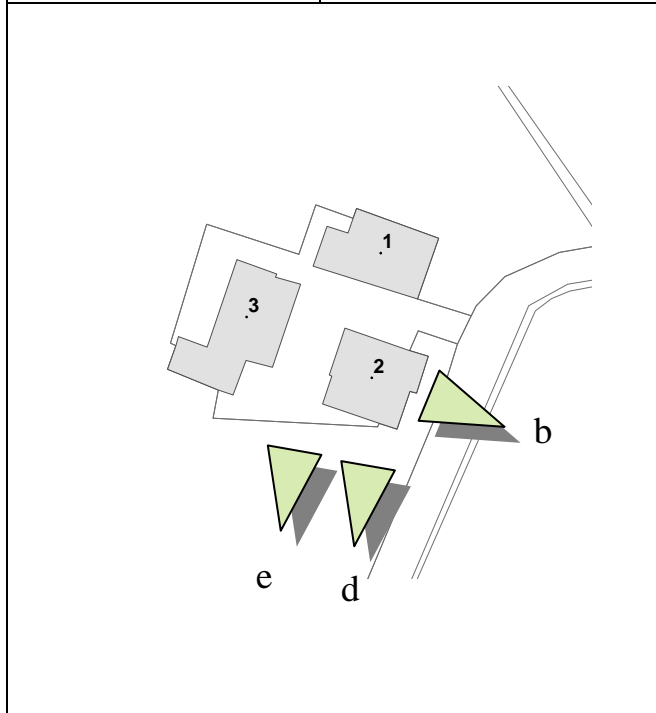
Foto b



Foto d



Foto e



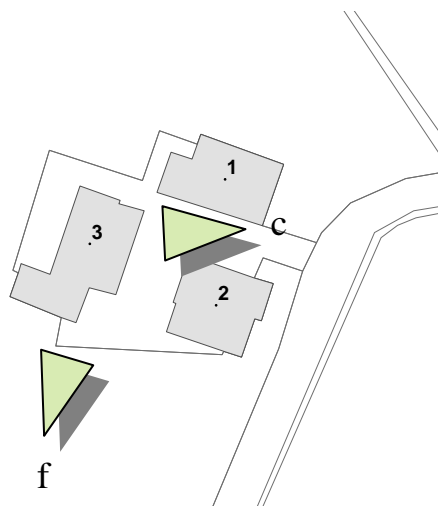
Zona F		Isolato 03	
Edificio 3			
<b>Toponimo località:</b> -			
<b>Tutela ai sensi del D.Lgs 42/2004</b>			
Non soggetto a vincolo			
<b>Tutela RUE</b>			
Intervento edilizio ammesso: QN RUE “Zone Agricole”			
<b>Dati immobile</b>			
Epoca di costruzione	1900		
Tipo di costruzione	Tettoia		
<b>Parametri edilizi</b>			
N° di piani	1		
Materiali Copertura	Coppi		
Materiali Rivestimento	Intonaco		
<b>Particolari elementi di distinzione dell’immobile</b>			
Valenza	-		
Pertinenze e accessori	-		
<b>Funzioni insediate</b>			
-			
<b>Stato di conservazione e utilizzo</b>			
Indice rispetto all’analisi visiva da esterno	Sufficiente		
Presenza di recenti interventi di modificazione	-		
Grado di utilizzo dell’immobile	Totale		



Foto c



Foto f



## Zona F – Isolato 04



Base Catastale 1:1000



Ortofoto

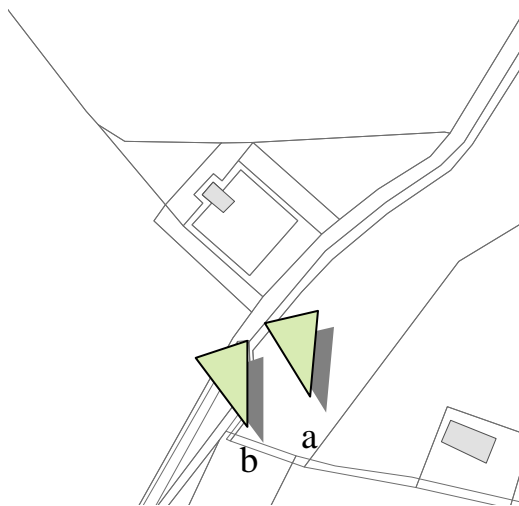
<b>Zona</b> F		<b>Isolato</b> 04	
<b>Edificio 1</b>			
<b>Toponimo località:</b> -			
<b>Tutela ai sensi del D.Lgs 42/2004</b>			
Non soggetto a vincolo			
<b>Tutela RUE</b>			
Intervento edilizio ammesso: Rest. e Risan. Conservativo			
<b>Dati immobile</b>			
Epoca di costruzione	-		
Tipo di costruzione	Cimitero		
<b>Parametri edilizi</b>			
N° di piani	1		
Materiali Copertura	Coppi		
Materiali Rivestimento	Intonaco		
<b>Particolari elementi di distinzione dell'immobile</b>			
Valenza	Storico Testimoniale		
Pertinenze e accessori	-		
<b>Funzioni insediate</b>			
Religiosa			
<b>Stato di conservazione e utilizzo</b>			
Indice rispetto all'analisi visiva da esterno	Sufficiente		
Presenza di recenti interventi di modificazione	-		
Grado di utilizzo dell'immobile	Totale		



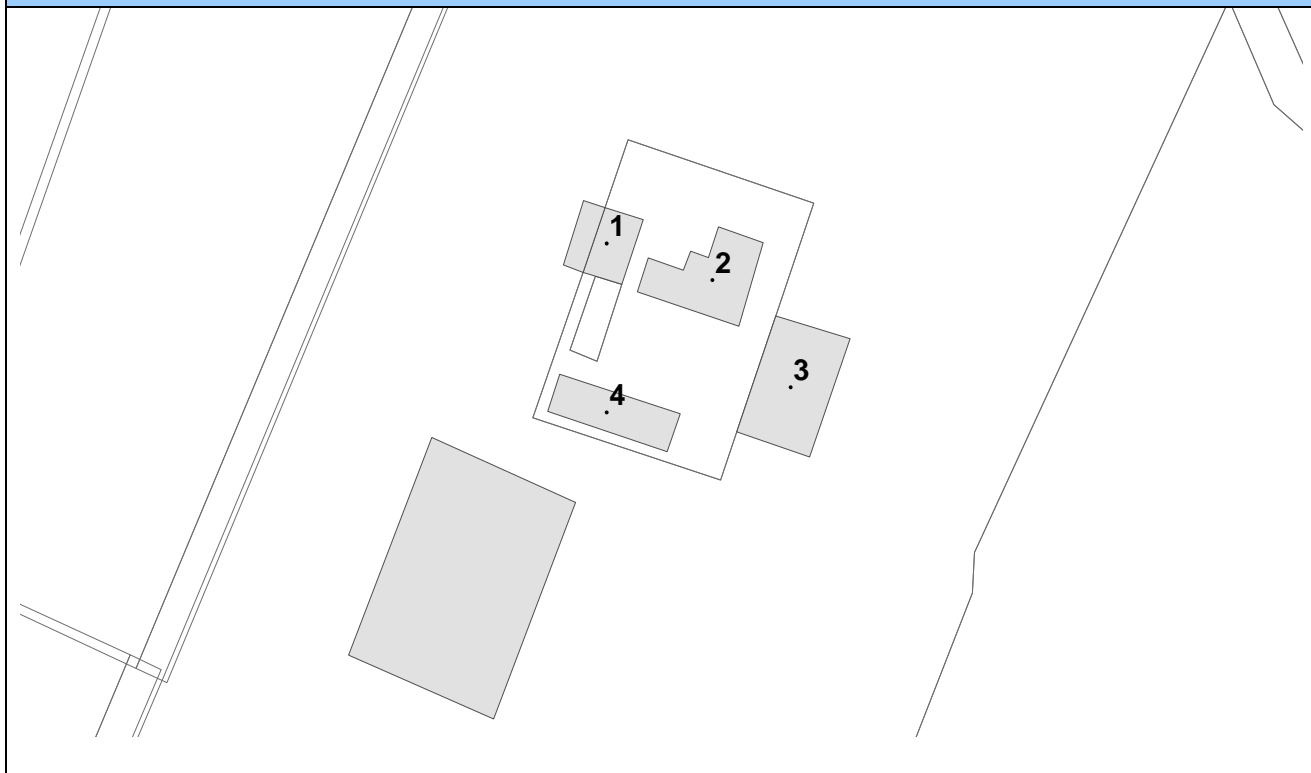
Foto a



Foto b



## Zona F – Isolato 05



Base Catastale 1:1000



Ortofoto

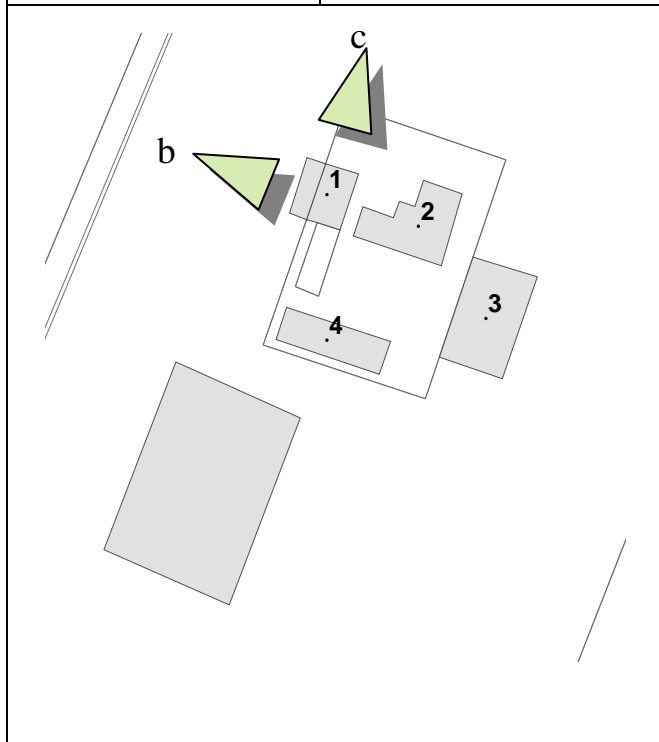
Zona F		Isolato 05	
Edificio 1			
<b>Toponimo località:</b> Cascina del Poggio			
<b>Tutela ai sensi del D.Lgs 42/2004</b>			
Non soggetto a vincolo			
<b>Tutela RUE</b>			
Intervento edilizio ammesso: QN RUE “Zone Agricole”			
<b>Dati immobile</b>			
Epoca di costruzione		Recente	
Tipo di costruzione		Palazzina	
<b>Parametri edilizi</b>			
N° di piani		3	
Materiali Copertura		Laterizio	
Materiali Rivestimento		Intonaco	
<b>Particolari elementi di distinzione dell'immobile</b>			
Valenza		-	
Pertinenze e accessori		-	
<b>Funzioni insediate</b>			
Residenziale			
<b>Stato di conservazione e utilizzo</b>			
Indice rispetto all'analisi visiva da esterno		Sufficiente	
Presenza di recenti interventi di modificazione		-	
Grado di utilizzo dell'immobile		Totale	



Foto b



Foto c



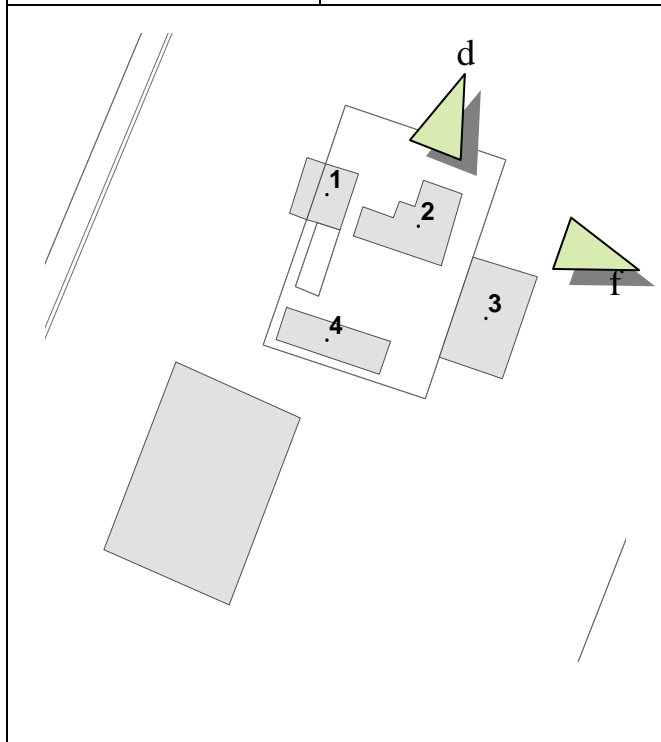
Zona F	Isolato 05
Edificio 2	
<b>Toponimo località:</b> Cascina del Poggio	
<b>Tutela ai sensi del D.Lgs 42/2004</b>	
Non soggetto a vincolo	
<b>Tutela RUE</b>	
Intervento edilizio ammesso: QN RUE “Zone Agricole”	
<b>Dati immobile</b>	
Epoca di costruzione	Recente
Tipo di costruzione	Stalle - Fienili
<b>Parametri edilizi</b>	
N° di piani	2
Materiali Copertura	Coppi
Materiali Rivestimento	Pietra - Mattoni
<b>Particolari elementi di distinzione dell'immobile</b>	
Valenza	-
Pertinenze e accessori	-
<b>Funzioni insediate</b>	
Ricovero mezzi e attrezzature	
<b>Stato di conservazione e utilizzo</b>	
Indice rispetto all'analisi visiva da esterno	Sufficiente
Presenza di recenti interventi di modificazione	-
Grado di utilizzo dell'immobile	Totale



Foto d



Foto f



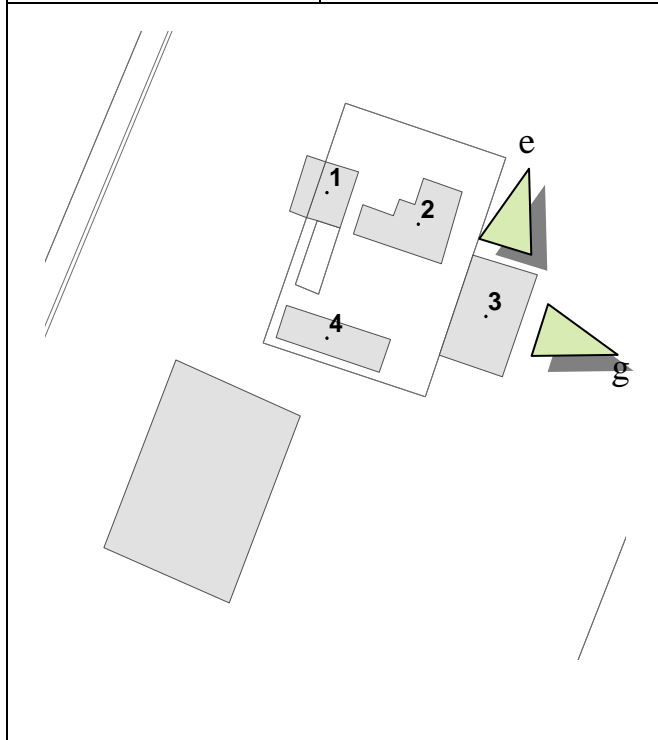
Zona F	Isolato 05
Edificio 3	
<b>Toponimo località:</b> Cascina del Poggio	
<b>Tutela ai sensi del D.Lgs 42/2004</b>	
Non soggetto a vincolo	
<b>Tutela RUE</b>	
Intervento edilizio ammesso: QN RUE “Zone Agricole”	
<b>Dati immobile</b>	
Epoca di costruzione	Recente
Tipo di costruzione	Capannone non prefabbricato
<b>Parametri edilizi</b>	
N° di piani	1
Materiali Copertura	Cemento
Materiali Rivestimento	Mattoni
<b>Particolari elementi di distinzione dell'immobile</b>	
Valenza	-
Pertinenze e accessori	-
<b>Funzioni insediate</b>	
Ricovero mezzi e attrezzature	
<b>Stato di conservazione e utilizzo</b>	
Indice rispetto all'analisi visiva da esterno	Sufficiente
Presenza di recenti interventi di modificazione	-
Grado di utilizzo dell'immobile	Totale



Foto e



Foto g

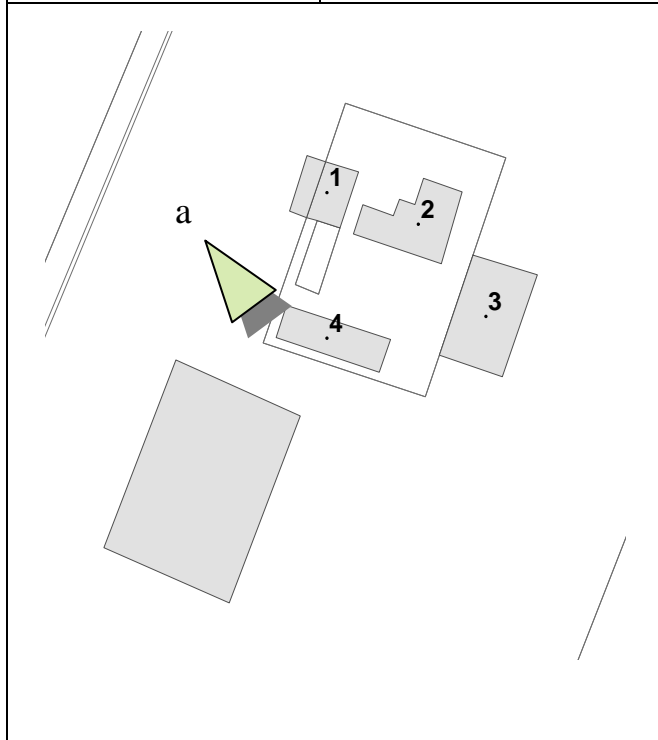




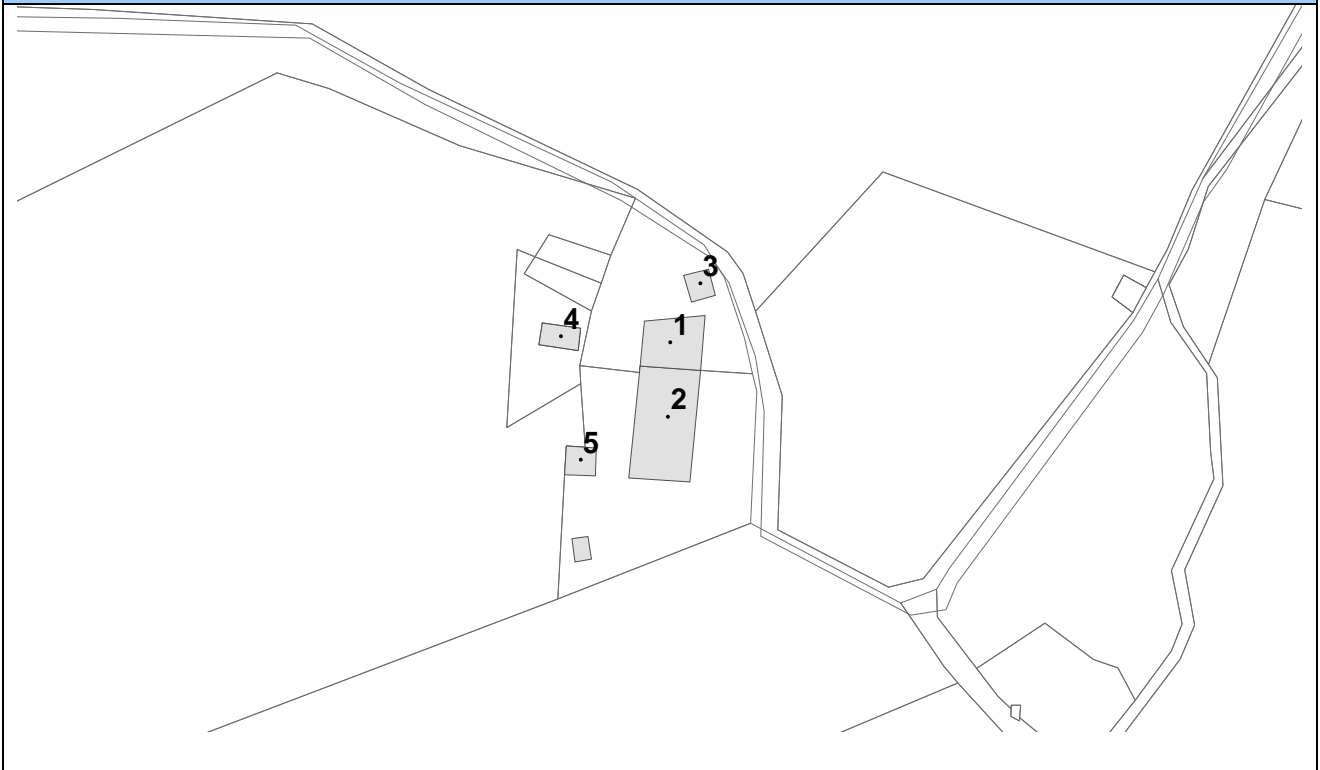
Zona F		Isolato 05	
Edificio 4			
<b>Toponimo località:</b> Cascina del Poggio			
<b>Tutela ai sensi del D.Lgs 42/2004</b>			
Non soggetto a vincolo			
<b>Tutela RUE</b>			
Intervento edilizio ammesso: QN RUE “Zone Agricole”			
<b>Dati immobile</b>			
Epoca di costruzione		Recente	
Tipo di costruzione		Fienili	
<b>Parametri edilizi</b>			
N° di piani		2	
Materiali Copertura		Coppi	
Materiali Rivestimento		Mattoni	
<b>Particolari elementi di distinzione dell’immobile</b>			
Valenza		-	
Pertinenze e accessori		-	
<b>Funzioni insediate</b>			
Ricovero mezzi e attrezzature			
<b>Stato di conservazione e utilizzo</b>			
Indice rispetto all’analisi visiva da esterno		Sufficiente	
Presenza di recenti interventi di modificazione		-	
Grado di utilizzo dell’immobile		Totale	



Foto a



## Zona F – Isolato 06



Base Catastale 1:1000



Ortofoto

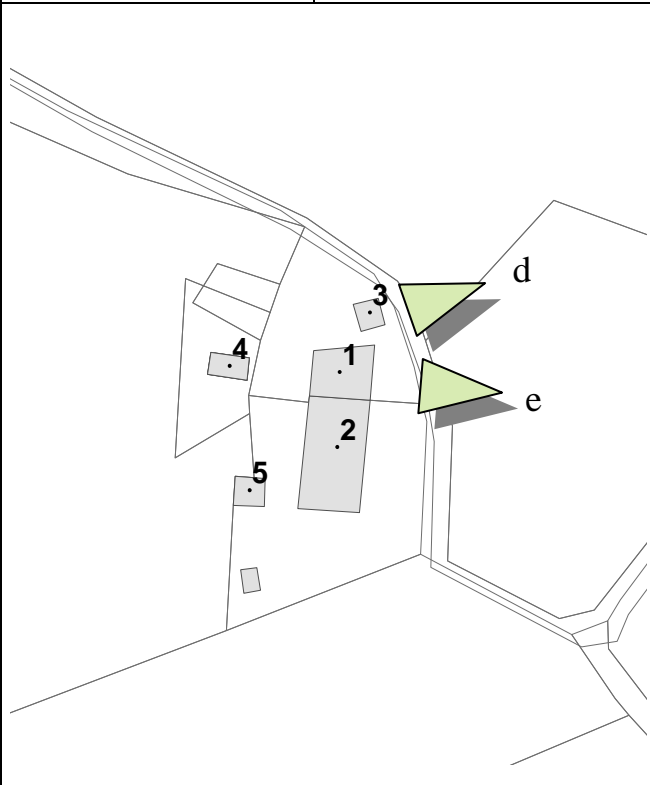
Zona F		Isolato 06	
Edificio 1 – FUORI AGRICOLO			
<b>Toponimo località:</b> -			
<b>Tutela ai sensi del D.Lgs 42/2004</b>			
Non soggetto a vincolo			
<b>Tutela RUE</b>			
Intervento edilizio ammesso: QN RUE “Zone Agricole”			
<b>Dati immobile</b>			
Epoca di costruzione	1900		
Tipo di costruzione	Casa colonica		
<b>Parametri edilizi</b>			
N° di piani	2		
Materiali Copertura	Coppi		
Materiali Rivestimento	Intonaco		
<b>Particolari elementi di distinzione dell'immobile</b>			
Valenza	-		
Pertinenze e accessori	-		
<b>Funzioni insediate</b>			
Residenziale			
<b>Stato di conservazione e utilizzo</b>			
Indice rispetto all'analisi visiva da esterno	Buono		
Presenza di recenti interventi di modificazione	-		
Grado di utilizzo dell'immobile	Totale		



Foto d



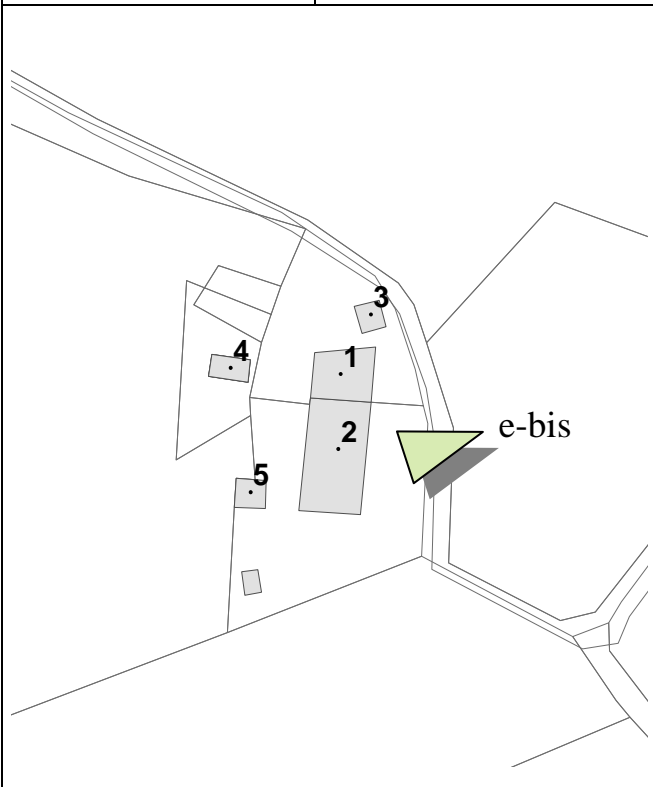
Foto e



Zona F		Isolato 06	
Edificio 2 – FUORI AGRICOLO			
<b>Toponimo località: -</b>			
<b>Tutela ai sensi del D.Lgs 42/2004</b>			
Non soggetto a vincolo			
<b>Tutela RUE</b>			
Intervento edilizio ammesso: QN RUE “Zone Agricole”			
<b>Dati immobile</b>			
Epoca di costruzione	1900		
Tipo di costruzione	Casa colonica		
<b>Parametri edilizi</b>			
N° di piani	1		
Materiali Copertura	Coppi		
Materiali Rivestimento	Intonaco		
<b>Particolari elementi di distinzione dell’immobile</b>			
Valenza	-		
Pertinenze e accessori	-		
<b>Funzioni insediate</b>			
Residenziale			
<b>Stato di conservazione e utilizzo</b>			
Indice rispetto all’analisi visiva da esterno	Buono		
Presenza di recenti interventi di modificazione	-		
Grado di utilizzo dell’immobile	Totale		



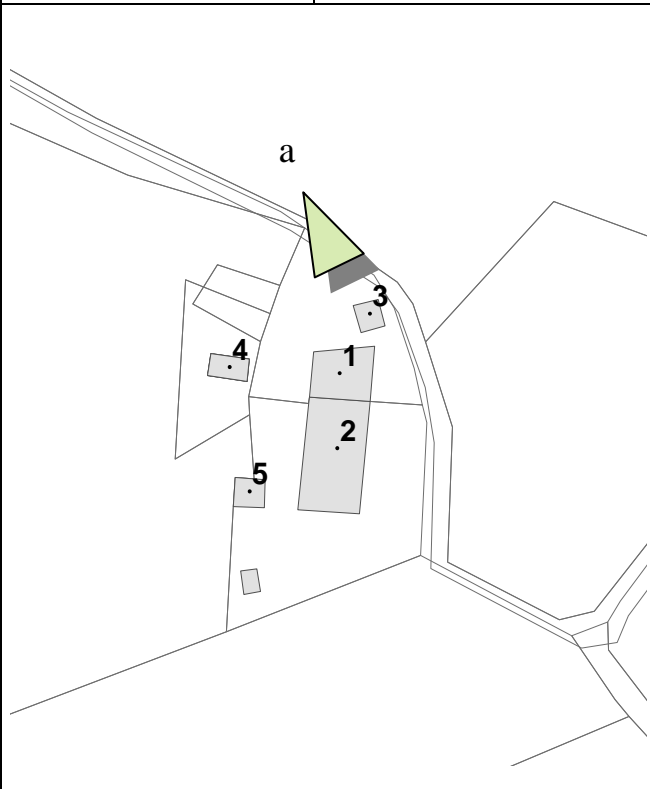
Foto e-bis



Zona F		Isolato 06	
Edificio 3			
<b>Toponimo località:</b> -			
<b>Tutela ai sensi del D.Lgs 42/2004</b>			
Non soggetto a vincolo			
<b>Tutela RUE</b>			
Intervento edilizio ammesso: QN RUE "Zone Agricole"			
<b>Dati immobile</b>			
Epoca di costruzione	1900		
Tipo di costruzione	Autorimessa		
<b>Parametri edilizi</b>			
N° di piani	1		
Materiali Copertura	Coppi		
Materiali Rivestimento	Intonaco		
<b>Particolari elementi di distinzione dell'immobile</b>			
Valenza	-		
Pertinenze e accessori	-		
<b>Funzioni insediate</b>			
Ricovero mezzi e attrezzature			
<b>Stato di conservazione e utilizzo</b>			
Indice rispetto all'analisi visiva da esterno	Buono		
Presenza di recenti interventi di modificazione	-		
Grado di utilizzo dell'immobile	Totale		



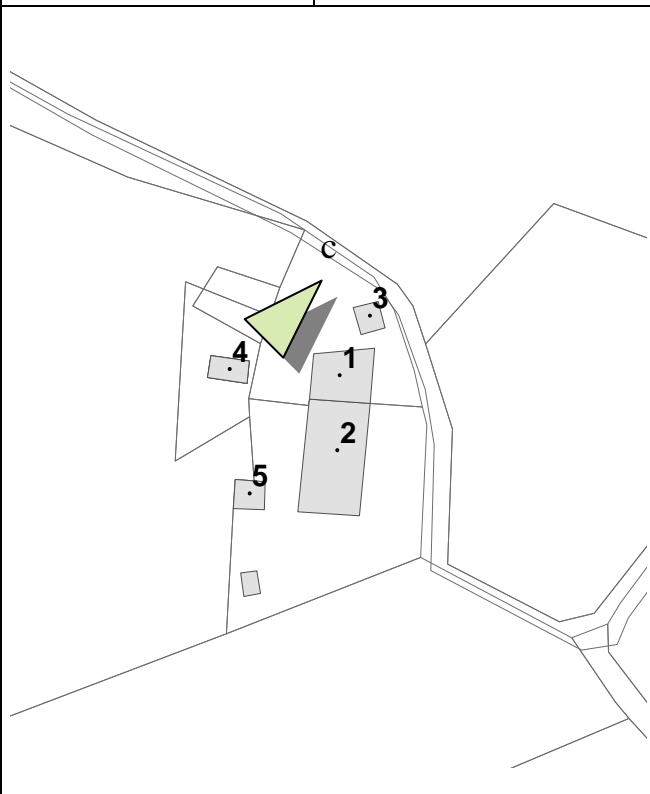
Foto a



Zona F		Isolato 06	
Edificio 4			
<b>Toponimo località:</b> -			
<b>Tutela ai sensi del D.Lgs 42/2004</b>			
Non soggetto a vincolo			
<b>Tutela RUE</b>			
Intervento edilizio ammesso: QN RUE "Zone Agricole"			
<b>Dati immobile</b>			
Epoca di costruzione	1900		
Tipo di costruzione	Capannone non prefabbricato		
<b>Parametri edilizi</b>			
N° di piani	1		
Materiali Copertura	Coppi		
Materiali Rivestimento	Mattoni		
<b>Particolari elementi di distinzione dell'immobile</b>			
Valenza	-		
Pertinenze e accessori	-		
<b>Funzioni insediate</b>			
Residenziale			
<b>Stato di conservazione e utilizzo</b>			
Indice rispetto all'analisi visiva da esterno	Sufficiente		
Presenza di recenti interventi di modificazione	-		
Grado di utilizzo dell'immobile	Totale		



Foto c



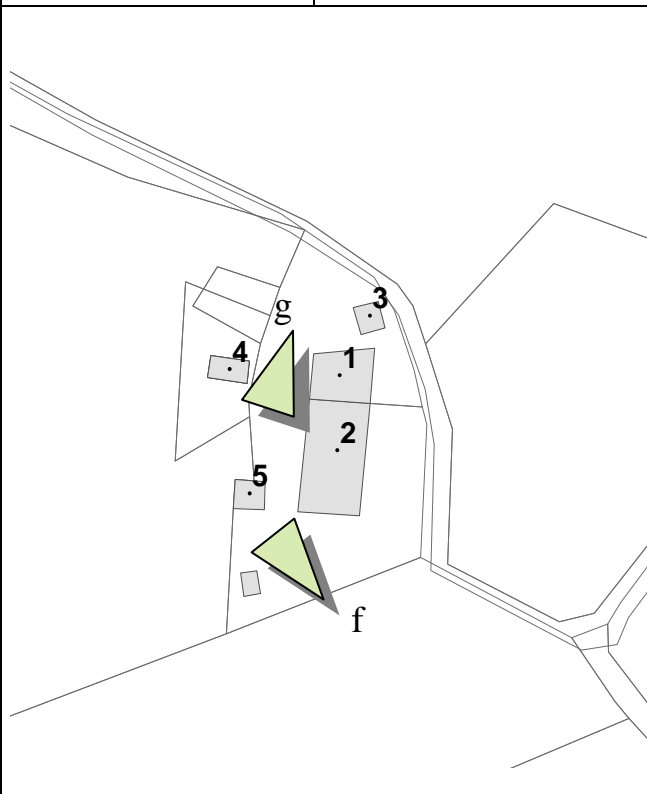
Zona F		Isolato 06	
Edificio 5			
Toponimo località: -			
Tutela ai sensi del D.Lgs 42/2004			
Non soggetto a vincolo			
Tutela RUE			
Intervento edilizio ammesso: QN RUE "Zone Agricole"			
Dati immobile			
Epoca di costruzione	1900		
Tipo di costruzione	Capannone non prefabbricato		
Parametri edilizi			
N° di piani	1		
Materiali Copertura	Coppi		
Materiali Rivestimento	Mattoni		
Particolari elementi di distinzione dell'immobile			
Valenza	-		
Pertinenze e accessori	-		
Funzioni insediate			
Residenziale			
Stato di conservazione e utilizzo			
Indice rispetto all'analisi visiva da esterno	Sufficiente		
Presenza di recenti interventi di modificazione	-		
Grado di utilizzo dell'immobile	Totale		



Foto f

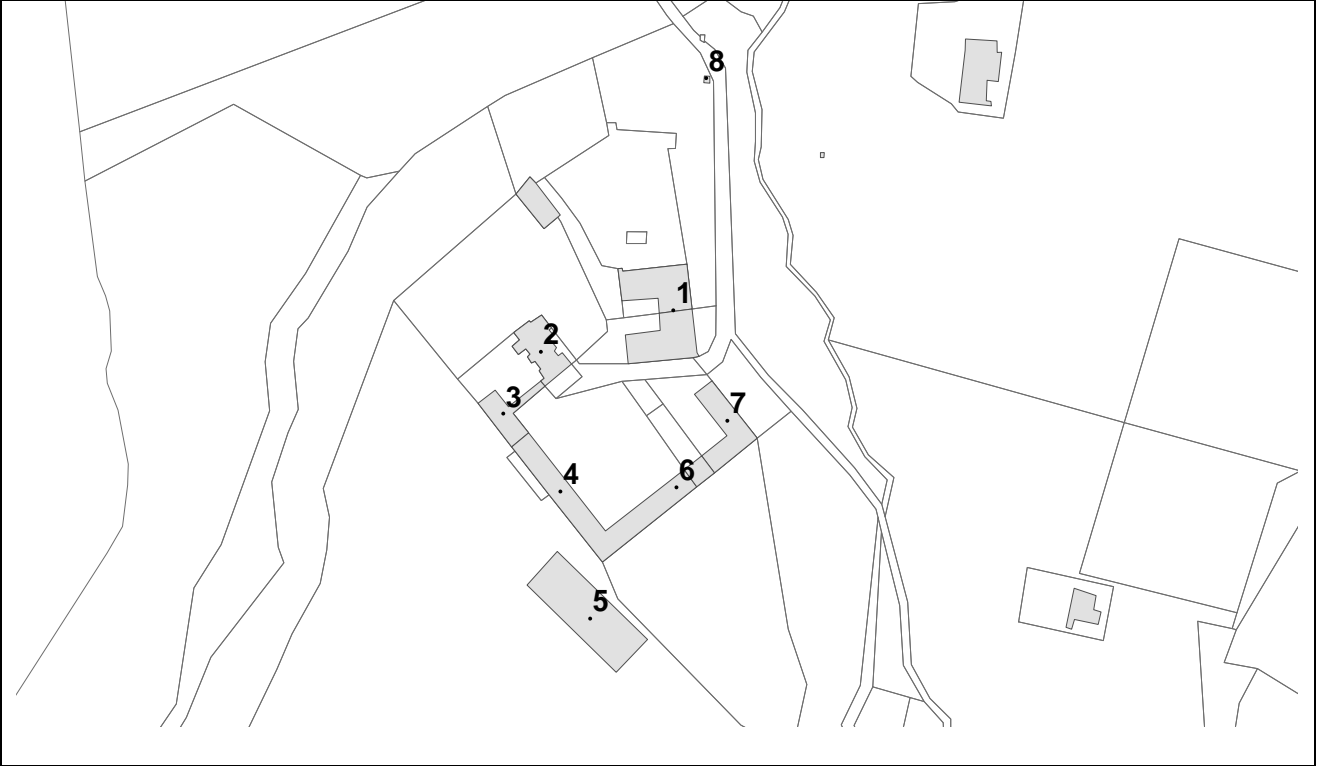


Foto g



## Zona F – Isolato 07

**Tutti gli interventi edilizi aventi per oggetto gli edifici esistenti sono soggetti a richiesta preventiva NULLA OSTA alla SOPRAINTENDENZA BB AA PP.**



Base Catastale 1:2000



Ortofoto



<b>Zona F</b>		<b>Isolato 07</b>	
<b>Edificio 1 – FUORI AGRICOLO</b>			
<b>Toponimo località:</b> Chiesa di Rizzolo			
<b>Tutela ai sensi del D.Lgs 42/2004</b>			
Vincolo architettonico			
<b>Tutela RUE</b>			
Intervento edilizio ammesso: Rest. e Risan. Conservativo			
<b>Dati immobile</b>			
Epoca di costruzione			
Tipo di costruzione		Casa padronale	
<b>Parametri edilizi</b>			
N° di piani		2	
Materiali Copertura		Coppi	
Materiali Rivestimento		Pietra	
<b>Particolari elementi di distinzione dell'immobile</b>			
Valenza		Storico Testimoniale	
Pertinenze e accessori		-	
<b>Funzioni insediate</b>			
Residenziale			
<b>Stato di conservazione e utilizzo</b>			
Indice rispetto all'analisi visiva da esterno		Ottimo	
Presenza di recenti interventi di modificazione		-	
Grado di utilizzo dell'immobile		Totale	

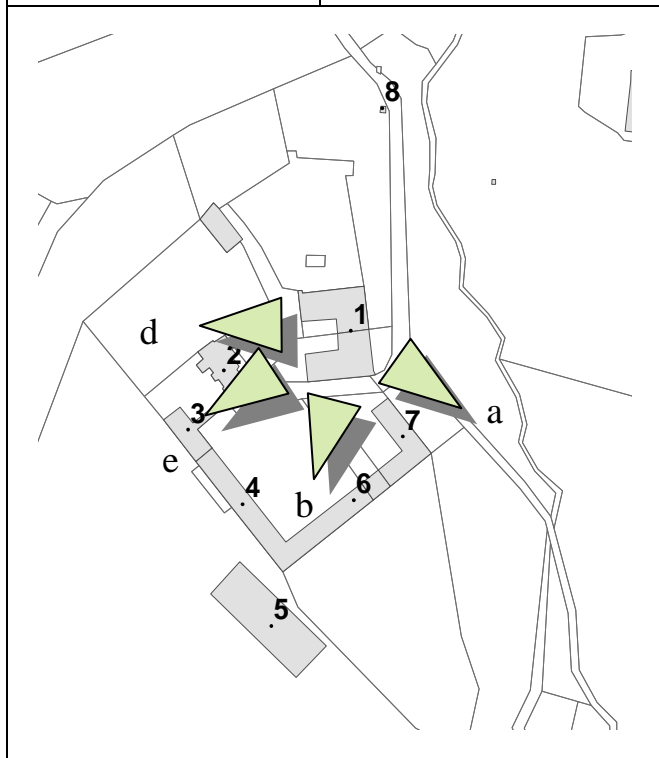


Foto a



Foto d



Foto e

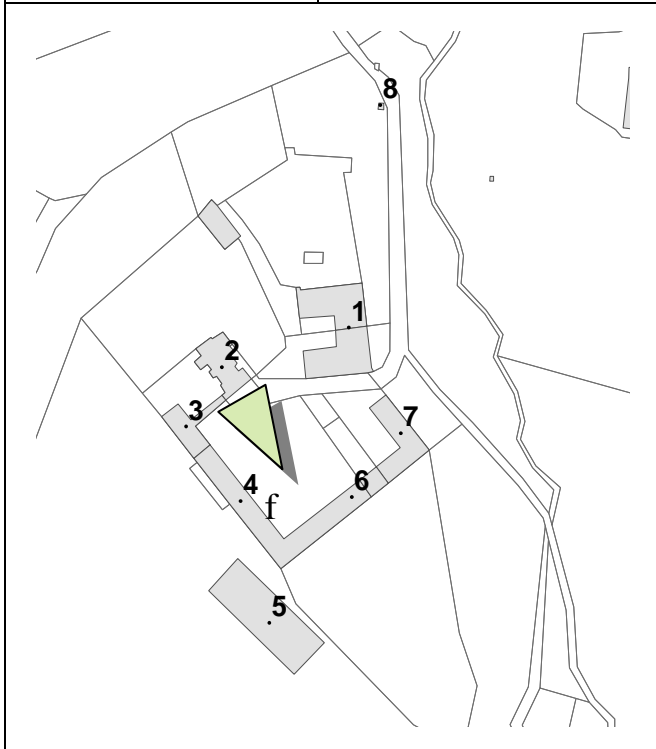


Foto b

<b>Zona F</b>		<b>Isolato 07</b>	
<b>Edificio 2</b>			
<b>Toponimo località:</b> Chiesa di Rizzolo			
<b>Tutela ai sensi del D.Lgs 42/2004</b>			
Vincolo architettonico			
<b>Tutela RUE</b>			
Intervento edilizio ammesso: Restauro Scientifico			
<b>Dati immobile</b>			
Epoca di costruzione			
Tipo di costruzione		Chiesa	
<b>Parametri edilizi</b>			
N° di piani		-	
Materiali Copertura		Coppi	
Materiali Rivestimento		Intonaco	
<b>Particolari elementi di distinzione dell'immobile</b>			
Valenza		Storico Testimoniale	
Pertinenze e accessori		-	
<b>Funzioni insediate</b>			
Religiose			
<b>Stato di conservazione e utilizzo</b>			
Indice rispetto all'analisi visiva da esterno		Ottimo	
Presenza di recenti interventi di modificazione		-	
Grado di utilizzo dell'immobile		Totale	



Foto f



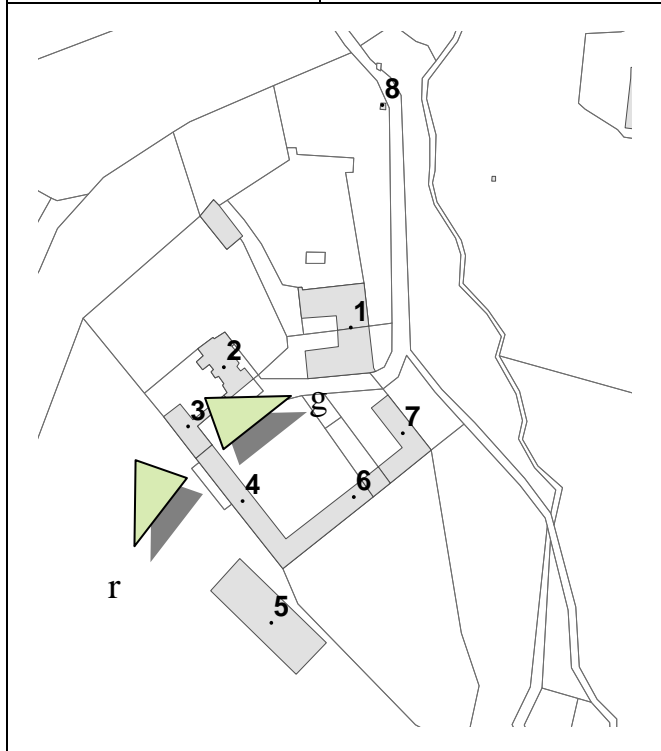
<b>Zona F</b>		<b>Isolato 07</b>	
<b>Edificio 3</b>			
<b>Toponimo località:</b> Chiesa di Rizzolo			
<b>Tutela ai sensi del D.Lgs 42/2004</b>			
Vincolo architettonico			
<b>Tutela RUE</b>			
Intervento edilizio ammesso: Rest. e Risan. Conservativo			
<b>Dati immobile</b>			
Epoca di costruzione	-		
Tipo di costruzione	Casa colonica o padronale		
<b>Parametri edilizi</b>			
N° di piani	2		
Materiali Copertura	Coppi		
Materiali Rivestimento	Intonaco		
<b>Particolari elementi di distinzione dell'immobile</b>			
Valenza	Storico Testimoniale		
Pertinenze e accessori	-		
<b>Funzioni insediate</b>			
Residenziale			
<b>Stato di conservazione e utilizzo</b>			
Indice rispetto all'analisi visiva da esterno	Buono		
Presenza di recenti interventi di modificazione	-		
Grado di utilizzo dell'immobile	Totale		



Foto g



Foto r




<b>Zona F</b>		<b>Isolato 07</b>	
<b>Edificio 4</b>			
<b>Toponimo località:</b> Chiesa di Rizzolo			
<b>Tutela ai sensi del D.Lgs 42/2004</b>			
Vincolo architettonico			
<b>Tutela RUE</b>			
Intervento edilizio ammesso: Rest. e Risan. Conservativo			
<b>Dati immobile</b>			
Epoca di costruzione	-		
Tipo di costruzione	Casa colonica o padronale		
<b>Parametri edilizi</b>			
N° di piani	2		
Materiali Copertura	Coppi		
Materiali Rivestimento	Intonaco		
<b>Particolari elementi di distinzione dell'immobile</b>			
Valenza	Storico Testimoniale		
Pertinenze e accessori	-		
<b>Funzioni insediate</b>			
Residenziale			
<b>Stato di conservazione e utilizzo</b>			
Indice rispetto all'analisi visiva da esterno	Sufficiente		
Presenza di recenti interventi di modificazione	-		
Grado di utilizzo dell'immobile	Totale		
			



Foto h



Foto l



Foto s

<b>Zona F</b>		<b>Isolato 07</b>	
<b>Edificio 5</b>			
<b>Toponimo località:</b> Chiesa di Rizzolo			
<b>Tutela ai sensi del D.Lgs 42/2004</b>			
Vincolo architettonico			
<b>Tutela RUE</b>			
Intervento edilizio ammesso: QN RUE “Zone Agricole”			
<b>Dati immobile</b>			
Epoca di costruzione		Recente	
Tipo di costruzione		Stalle	
<b>Parametri edilizi</b>			
N° di piani		1	
Materiali Copertura		Lastre in fibrocemento	
Materiali Rivestimento		Prefabbricato	
<b>Particolari elementi di distinzione dell’immobile</b>			
Valenza		-	
Pertinenze e accessori		-	
<b>Funzioni insediate</b>			
Allevamento			
<b>Stato di conservazione e utilizzo</b>			
Indice rispetto all’analisi visiva da esterno		Buono	
Presenza di recenti interventi di modificazione		-	
Grado di utilizzo dell’immobile		Totale	



Foto x



Foto w



Foto v

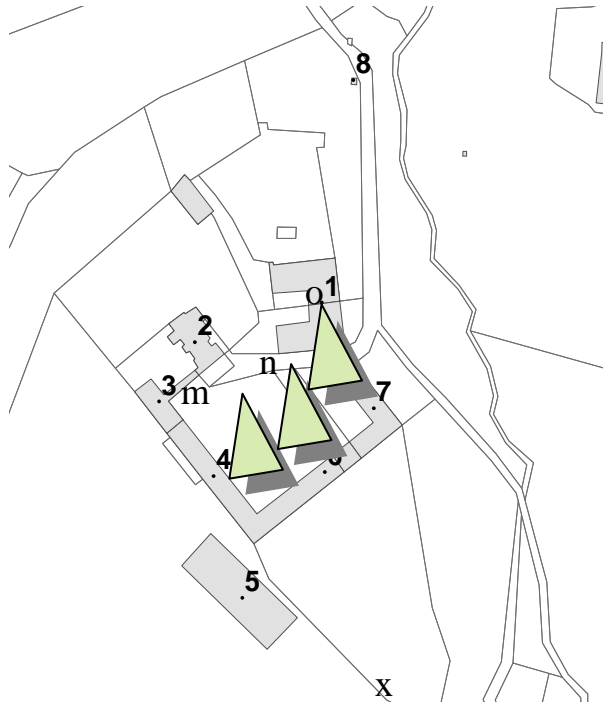
<b>Zona F</b>		<b>Isolato 07</b>	
<b>Edificio 6</b>			
<b>Toponimo località:</b> Chiesa di Rizzolo			
<b>Tutela ai sensi del D.Lgs 42/2004</b>			
Vincolo architettonico			
<b>Tutela RUE</b>			
Intervento edilizio ammesso: Rest. e Risan. Conservativo			
<b>Dati immobile</b>			
Epoca di costruzione	-		
Tipo di costruzione	Portici		
<b>Parametri edilizi</b>			
N° di piani	1		
Materiali Copertura	Coppi		
Materiali Rivestimento	Pietra - Mattoni		
<b>Particolari elementi di distinzione dell'immobile</b>			
Valenza	Storico Testimoniale		
Pertinenze e accessori	-		
<b>Funzioni insediate</b>			
Ricovero mezzi attrezzature			
<b>Stato di conservazione e utilizzo</b>			
Indice rispetto all'analisi visiva da esterno	Buono		
Presenza di recenti interventi di modificazione	-		
Grado di utilizzo dell'immobile	Totale		
			



Foto m



Foto n



Foto o

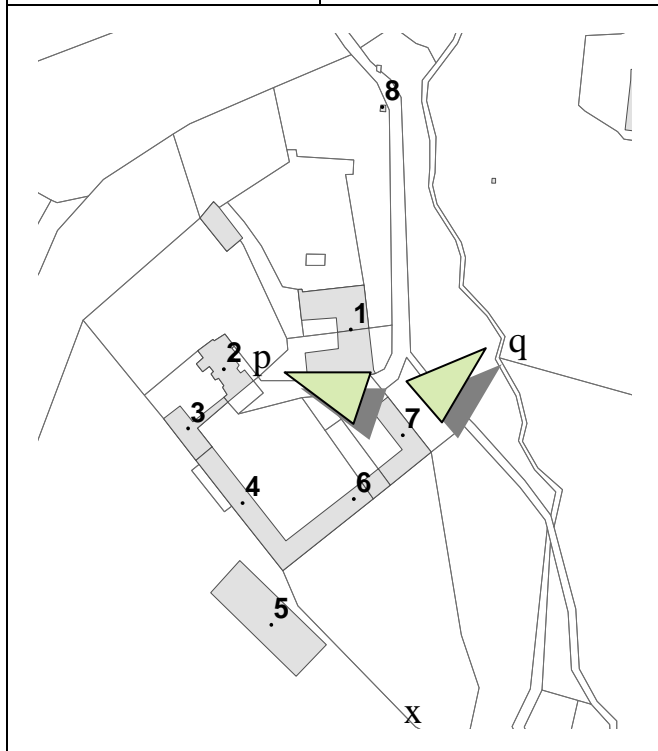
<b>Zona F</b>		<b>Isolato 07</b>	
<b>Edificio 7</b>			
<b>Toponimo località:</b> Chiesa di Rizzolo			
<b>Tutela ai sensi del D.Lgs 42/2004</b>			
Vincolo architettonico			
<b>Tutela RUE</b>			
Intervento edilizio ammesso: Rest. e Risan. Conservativo			
<b>Dati immobile</b>			
Epoca di costruzione	-		
Tipo di costruzione	Portici		
<b>Parametri edilizi</b>			
N° di piani	1		
Materiali Copertura	Coppi		
Materiali Rivestimento	Pietra		
<b>Particolari elementi di distinzione dell'immobile</b>			
Valenza	Storico Testimoniale		
Pertinenze e accessori	-		
<b>Funzioni insediate</b>			
Ricovero mezzi attrezzature			
<b>Stato di conservazione e utilizzo</b>			
Indice rispetto all'analisi visiva da esterno	Buono		
Presenza di recenti interventi di modificazione	-		
Grado di utilizzo dell'immobile	Totale		



Foto p



Foto q



<b>Zona F</b>		<b>Isolato 07</b>	
<b>Edificio 8</b>			
<b>Toponimo località:</b> Chiesa di Rizzolo			
<b>Tutela ai sensi del D.Lgs 42/2004</b>			
Vincolo architettonico			
<b>Tutela RUE</b>			
Intervento edilizio ammesso: Restauro Scientifico			
<b>Dati immobile</b>			
Epoca di costruzione	-		
Tipo di costruzione	Cappella votiva		
<b>Parametri edilizi</b>			
N° di piani	-		
Materiali Copertura	Coppi		
Materiali Rivestimento	Intonaco		
<b>Particolari elementi di distinzione dell'immobile</b>			
Valenza	Storico Testimoniale		
Pertinenze e accessori	-		
<b>Funzioni insediate</b>			
Religiosa			
<b>Stato di conservazione e utilizzo</b>			
Indice rispetto all'analisi visiva da esterno	Ottimo		
Presenza di recenti interventi di modificazione	-		
Grado di utilizzo dell'immobile	Totale		


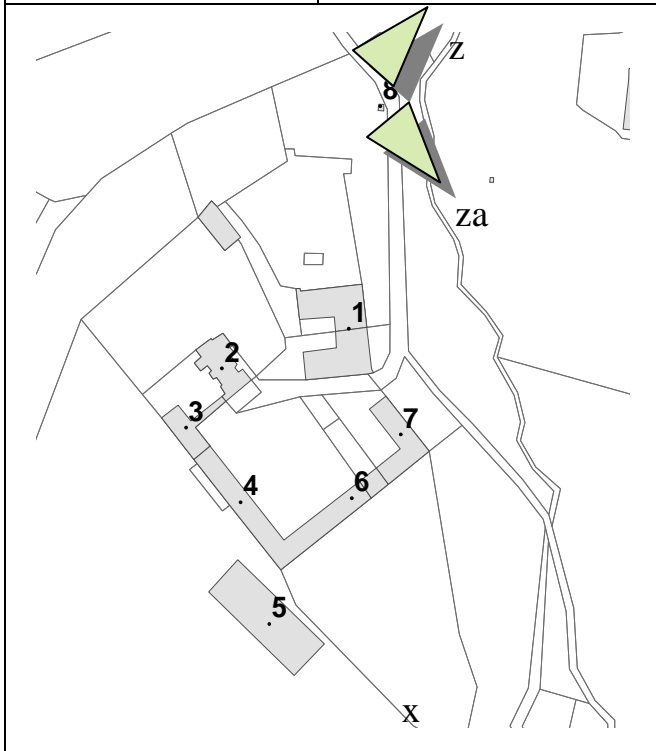


Foto z

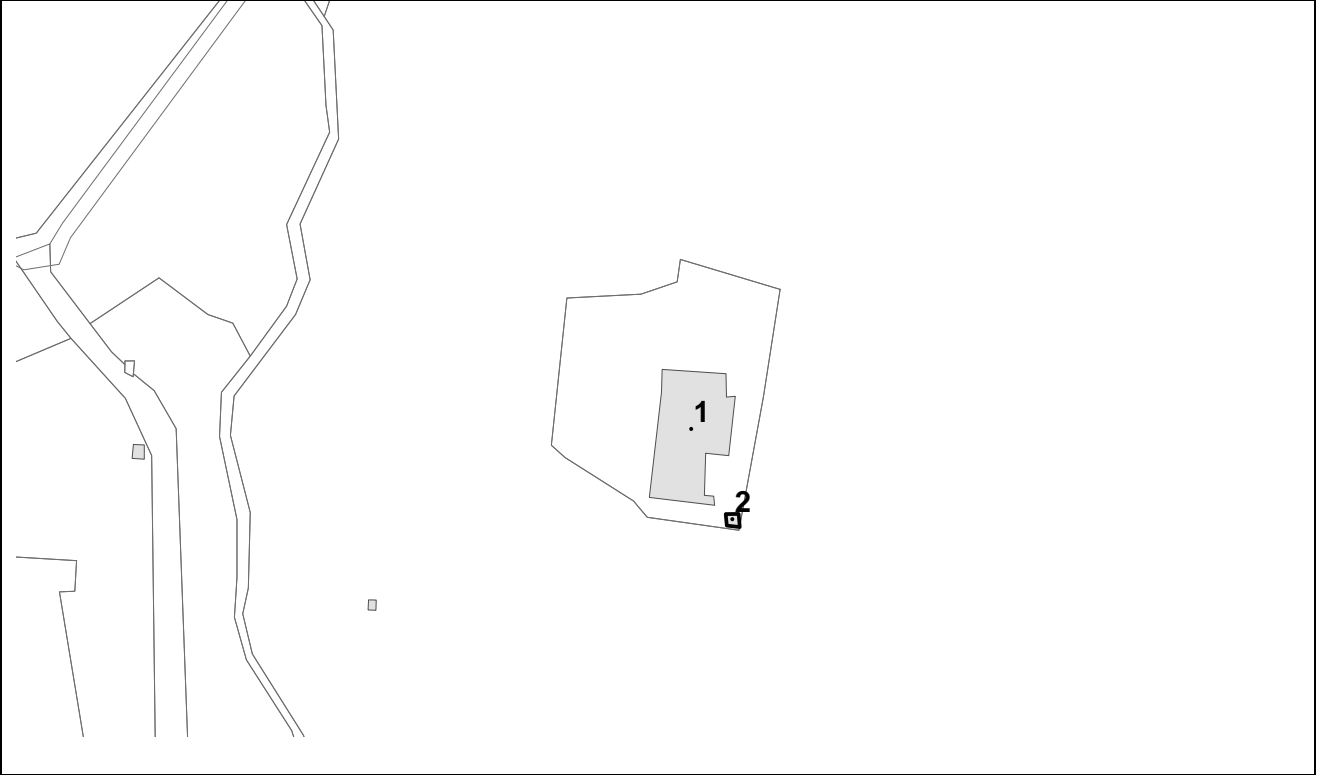


Foto za





## Zona F – Isolato 08



Base Catastale 1:1000



Ortofoto

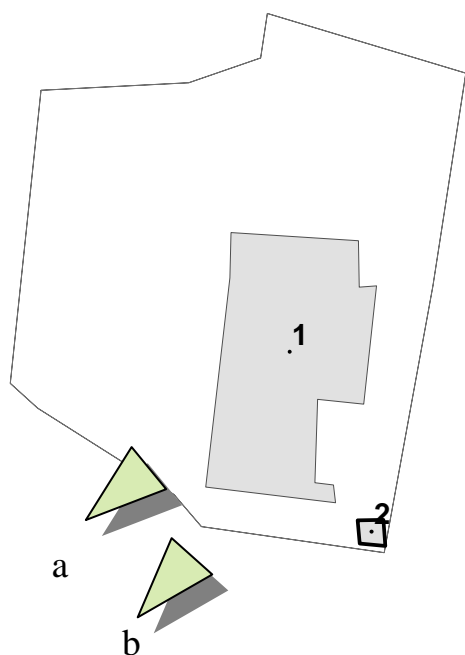
Zona F		Isolato 08	
Edificio 1 – FUORI AGRICOLO			
<b>Toponimo località:</b> -			
<b>Tutela ai sensi del D.Lgs 42/2004</b>			
Non soggetto a vincolo			
<b>Tutela RUE</b>			
Intervento edilizio ammesso: Rest. e Risan. Conservativo			
<b>Dati immobile</b>			
Epoca di costruzione		1900	
Tipo di costruzione		Casa colonica	
<b>Parametri edilizi</b>			
N° di piani		3	
Materiali Copertura		Coppi	
Materiali Rivestimento		Pietra	
<b>Particolari elementi di distinzione dell'immobile</b>			
Valenza		Storico Testimoniale	
Pertinenze e accessori		-	
<b>Funzioni insediate</b>			
Residenziale			
<b>Stato di conservazione e utilizzo</b>			
Indice rispetto all'analisi visiva da esterno		Insufficiente	
Presenza di recenti interventi di modificazione		-	
Grado di utilizzo dell'immobile		Totale	



Foto a



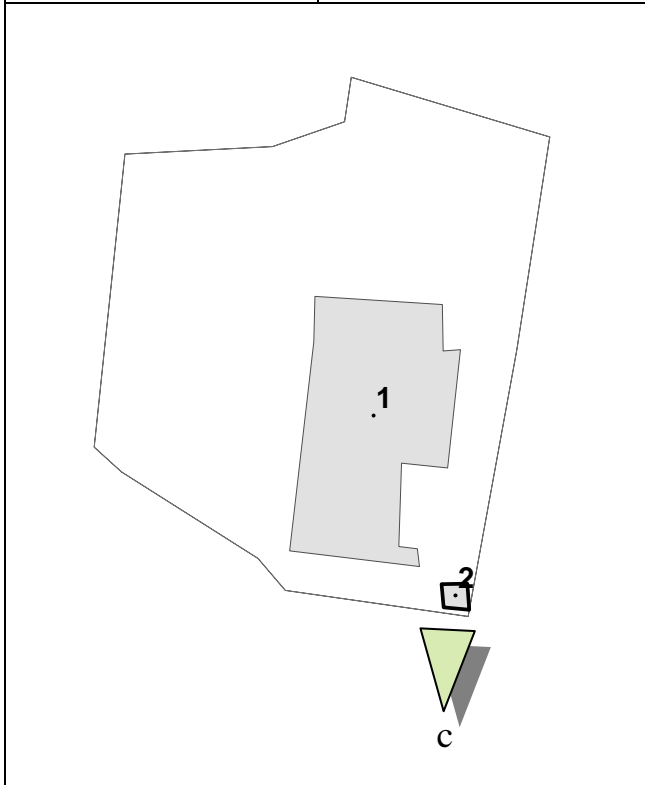
Foto b



Zona F	Isolato 08
Edificio 2 – FUORI AGRICOLO	
<b>Toponimo località:</b> -	
<b>Tutela ai sensi del D.Lgs 42/2004</b>	
Non soggetto a vincolo	
<b>Tutela RUE</b>	
Intervento edilizio ammesso: QN RUE “Zone Agricole”	
<b>Dati immobile</b>	
Epoca di costruzione	-
Tipo di costruzione	Autorimessa
<b>Parametri edilizi</b>	
N° di piani	1
Materiali Copertura	Lamiera
Materiali Rivestimento	Lamiera
<b>Particolari elementi di distinzione dell’immobile</b>	
Valenza	-
Pertinenze e accessori	-
<b>Funzioni insediate</b>	
Residenziale	
<b>Stato di conservazione e utilizzo</b>	
Indice rispetto all’analisi visiva da esterno	Insufficiente
Presenza di recenti interventi di modificazione	-
Grado di utilizzo dell’immobile	Totale



Foto c



# Zona F – Isolato 09



Base Catastale 1:1000

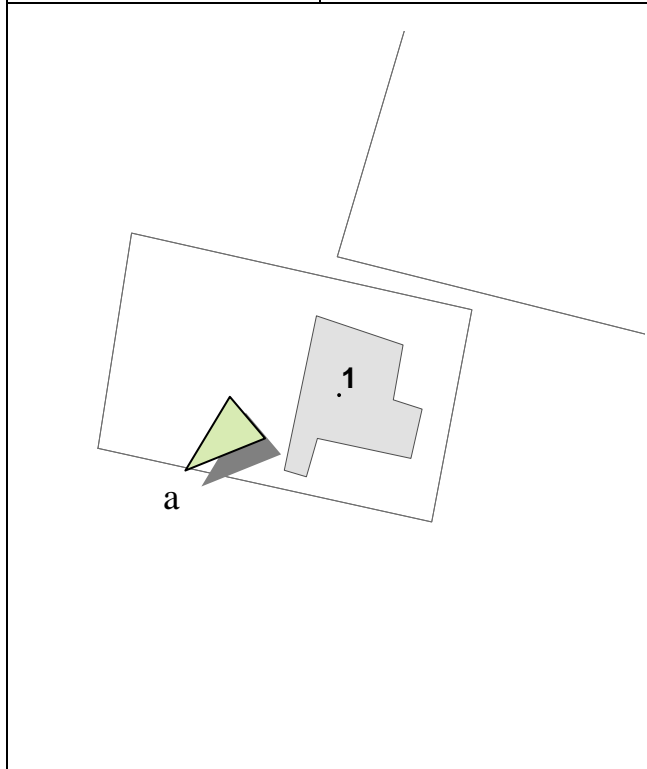


Ortofoto

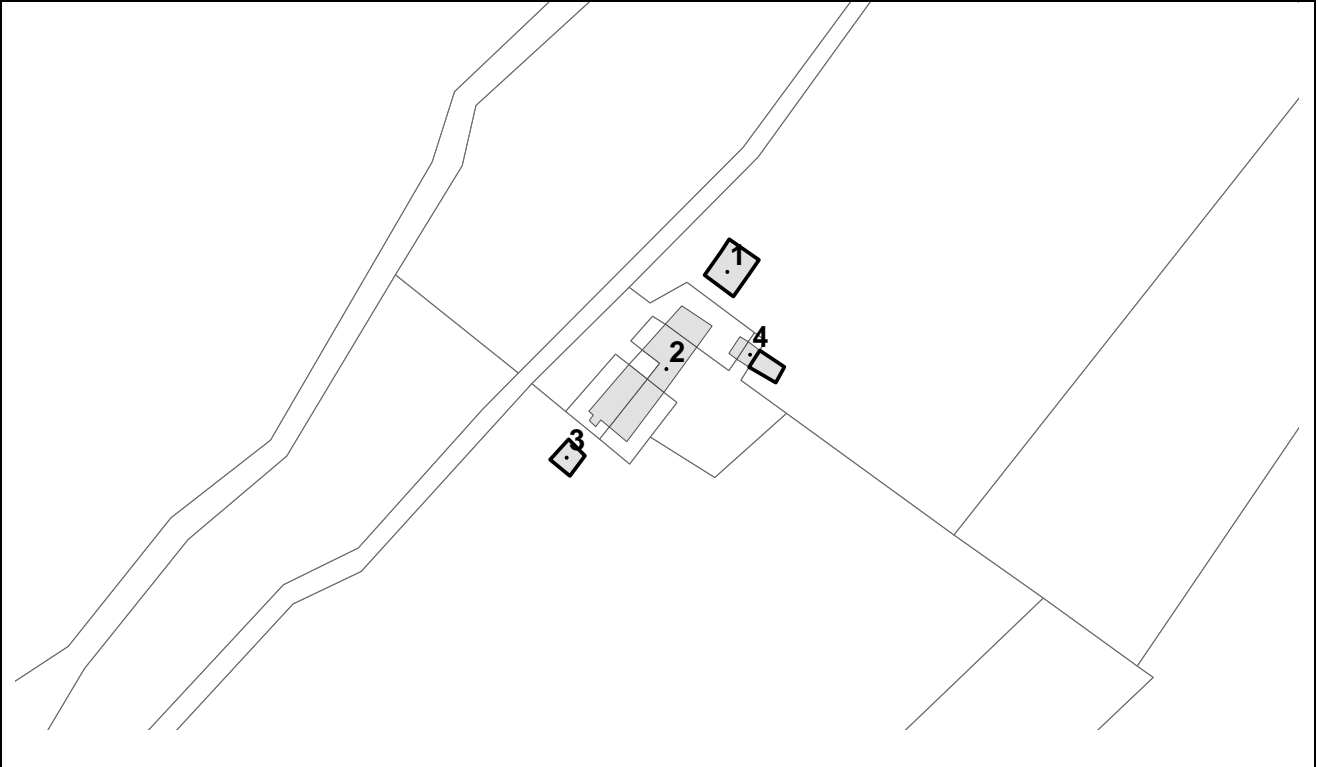
Zona F	Isolato 09
Edificio 1	
<b>Toponimo località:</b> -	
<b>Tutela ai sensi del D.Lgs 42/2004</b>	
Non soggetto a vincolo	
<b>Tutela RUE</b>	
Intervento edilizio ammesso: QN RUE “Zone Agricole”	
<b>Dati immobile</b>	
Epoca di costruzione	Recente
Tipo di costruzione	Capannone non prefabbricato
<b>Parametri edilizi</b>	
N° di piani	1
Materiali Copertura	Lamiera
Materiali Rivestimento	Mattoni
<b>Particolari elementi di distinzione dell'immobile</b>	
Valenza	-
Pertinenze e accessori	-
<b>Funzioni insediate</b>	
Ricovero mezzi e attrezzature	
<b>Stato di conservazione e utilizzo</b>	
Indice rispetto all'analisi visiva da esterno	Insufficiente
Presenza di recenti interventi di modificazione	-
Grado di utilizzo dell'immobile	Totale



Foto a



## Zona F – Isolato 10



Base Catastale 1:1000



Ortofoto

Zona F		Isolato 10	
Edificio 1			
<b>Toponimo località:</b> Borgo Mazzo			
<b>Tutela ai sensi del D.Lgs 42/2004</b>			
Non soggetto a vincolo			
<b>Tutela RUE</b>			
Intervento edilizio ammesso: QN RUE “Zone Agricole”			
<b>Dati immobile</b>			
Epoca di costruzione		Recente	
Tipo di costruzione		Palazzina	
<b>Parametri edilizi</b>			
N° di piani		2	
Materiali Copertura		Laterizio	
Materiali Rivestimento		Mattoni	
<b>Particolari elementi di distinzione dell'immobile</b>			
Valenza		-	
Pertinenze e accessori		-	
<b>Funzioni insediate</b>			
<b>Stato di conservazione e utilizzo</b>			
Indice rispetto all'analisi visiva da esterno		Insufficiente	
Presenza di recenti interventi di modificazione		-	
Grado di utilizzo dell'immobile		Non in uso	



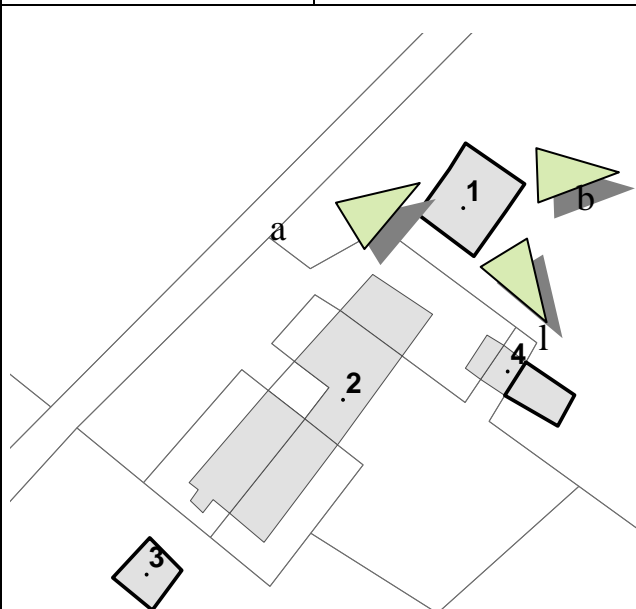
Foto a



Foto 1



Foto b



Zona F		Isolato 10	
Edificio 2			
<b>Toponimo località:</b> Borgo Mazzo			
<b>Tutela ai sensi del D.Lgs 42/2004</b>			
Non soggetto a vincolo			
<b>Tutela RUE</b>			
Intervento edilizio ammesso: QN RUE “Zone Agricole”			
<b>Dati immobile</b>			
Epoca di costruzione	1900		
Tipo di costruzione	Stalla - Fienile		
<b>Parametri edilizi</b>			
N° di piani	2		
Materiali Copertura	Coppi		
Materiali Rivestimento	Pietra		
<b>Particolari elementi di distinzione dell'immobile</b>			
Valenza	-		
Pertinenze e accessori	-		
<b>Funzioni insediate</b>			
Ricovero mezzi e attrezzature			
<b>Stato di conservazione e utilizzo</b>			
Indice rispetto all'analisi visiva da esterno	Insufficiente		
Presenza di recenti interventi di modificazione	-		
Grado di utilizzo dell'immobile	Non in uso		

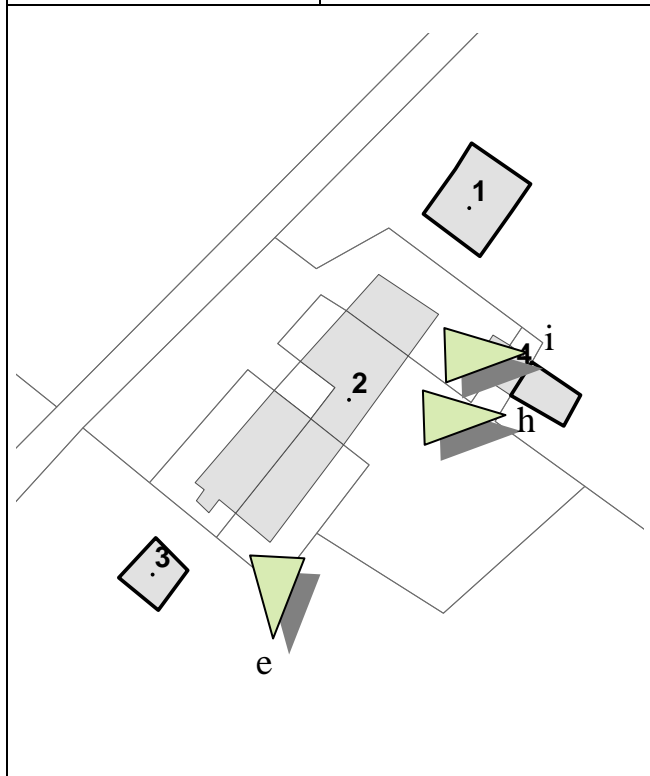


Foto i



Foto e



Foto h



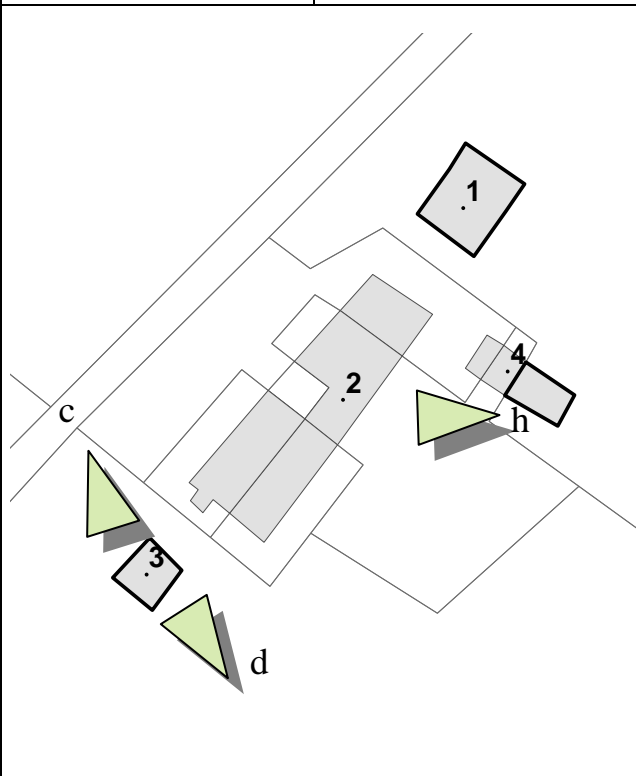
Zona F	Isolato 10
Edificio 3	
<b>Toponimo località:</b> Borgo Mazzo	
<b>Tutela ai sensi del D.Lgs 42/2004</b>	
Non soggetto a vincolo	
<b>Tutela RUE</b>	
Intervento edilizio ammesso: QN RUE “Zone Agricole”	
<b>Dati immobile</b>	
Epoca di costruzione	Recente
Tipo di costruzione	Casa colonica
<b>Parametri edilizi</b>	
N° di piani	2
Materiali Copertura	Coppi
Materiali Rivestimento	Pietra - Mattoni
<b>Particolari elementi di distinzione dell’immobile</b>	
Valenza	-
Pertinenze e accessori	-
<b>Funzioni insediate</b>	
<b>Stato di conservazione e utilizzo</b>	
Indice rispetto all’analisi visiva da esterno	Buono
Presenza di recenti interventi di modificazione	-
Grado di utilizzo dell’immobile	Non in uso



Foto c



Foto d



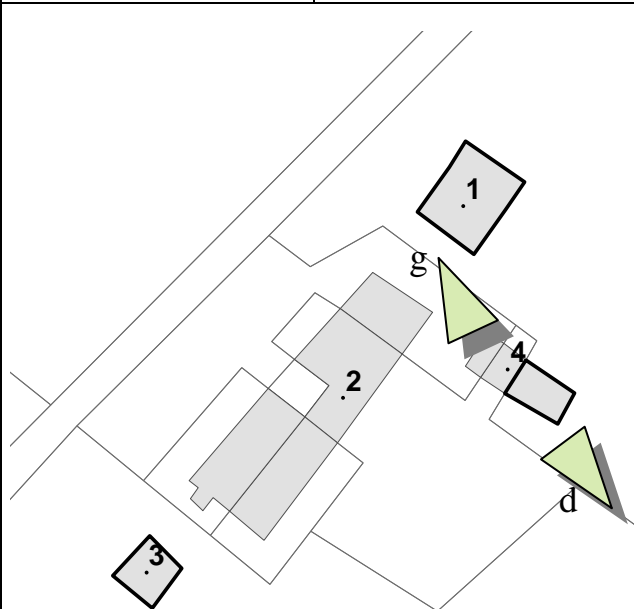
Zona F		Isolato 10	
Edificio 4			
<b>Toponimo località:</b> Borgo Mazzo			
<b>Tutela ai sensi del D.Lgs 42/2004</b>			
Non soggetto a vincolo			
<b>Tutela RUE</b>			
Intervento edilizio ammesso: QN RUE “Zone Agricole”			
<b>Dati immobile</b>			
Epoca di costruzione		1900	
Tipo di costruzione		Stalla - Fienile	
<b>Parametri edilizi</b>			
N° di piani		2	
Materiali Copertura		Coppi	
Materiali Rivestimento		Mattoni	
<b>Particolari elementi di distinzione dell'immobile</b>			
Valenza		-	
Pertinenze e accessori		-	
<b>Funzioni insediate</b>			
<b>Stato di conservazione e utilizzo</b>			
Indice rispetto all'analisi visiva da esterno		Insufficiente	
Presenza di recenti interventi di modificazione		-	
Grado di utilizzo dell'immobile		Non in uso	



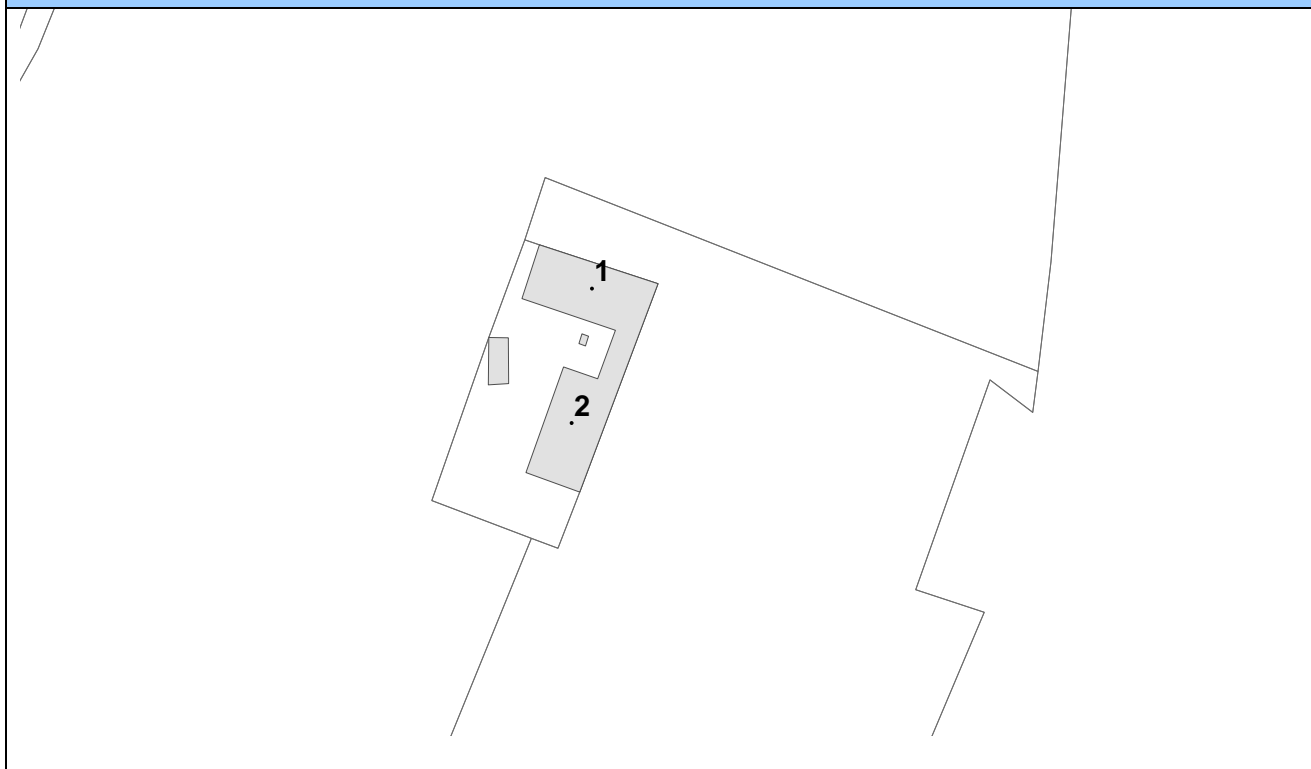
Foto f



Foto g



## Zona F – Isolato 11



Base Catastale 1:1000



Ortofoto

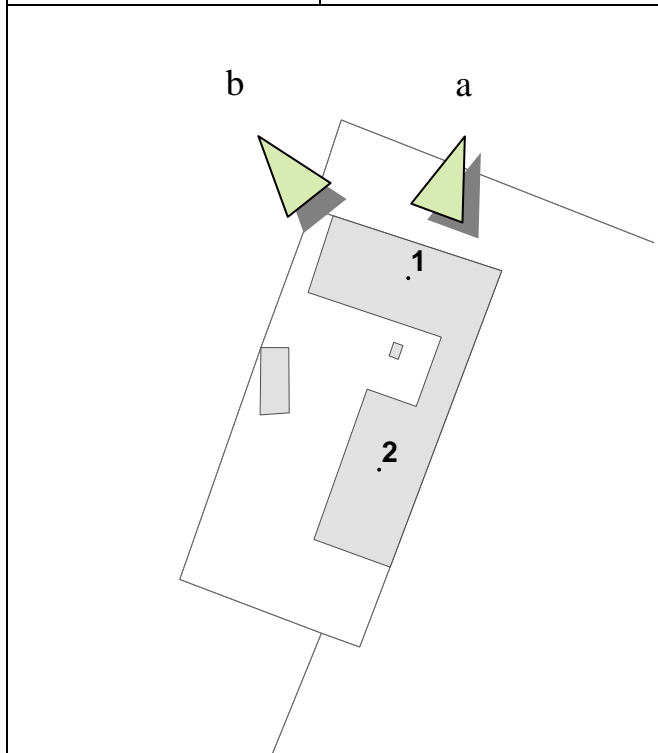
Zona F		Isolato 11	
Edificio 1			
<b>Toponimo località:</b> Ca' Preda			
<b>Tutela ai sensi del D.Lgs 42/2004</b>			
Non soggetto a vincolo			
<b>Tutela RUE</b>			
Intervento edilizio ammesso: Rest. e Risan. Conservativo			
<b>Dati immobile</b>			
Epoca di costruzione		1900	
Tipo di costruzione		Casa colonica	
<b>Parametri edilizi</b>			
N° di piani		1	
Materiali Copertura		Coppi	
Materiali Rivestimento		Pietra - Mattoni	
<b>Particolari elementi di distinzione dell'immobile</b>			
Valenza		Storico Testimoniale	
Pertinenze e accessori		-	
<b>Funzioni insediate</b>			
Residenziale			
<b>Stato di conservazione e utilizzo</b>			
Indice rispetto all'analisi visiva da esterno		Buono	
Presenza di recenti interventi di modificazione		-	
Grado di utilizzo dell'immobile		Totale	



Foto a



Foto b



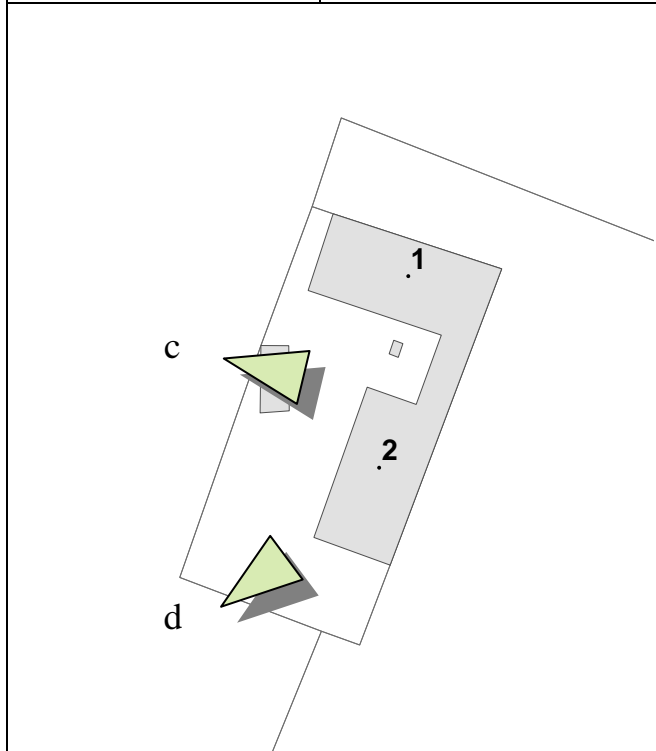
Zona F		Isolato 11	
Edificio 2			
<b>Toponimo località:</b> Ca' Preda			
<b>Tutela ai sensi del D.Lgs 42/2004</b>			
Non soggetto a vincolo			
<b>Tutela RUE</b>			
Intervento edilizio ammesso: QN RUE "Zone Agricole"			
<b>Dati immobile</b>			
Epoca di costruzione		1900	
Tipo di costruzione		Fienili - Portici	
<b>Parametri edilizi</b>			
N° di piani		2	
Materiali Copertura		Coppi	
Materiali Rivestimento		Pietra - Mattoni	
<b>Particolari elementi di distinzione dell'immobile</b>			
Valenza		-	
Pertinenze e accessori		-	
<b>Funzioni insediate</b>			
Ricovero mezzi e attrezzature			
<b>Stato di conservazione e utilizzo</b>			
Indice rispetto all'analisi visiva da esterno		Buono	
Presenza di recenti interventi di modificazione		-	
Grado di utilizzo dell'immobile		Totale	



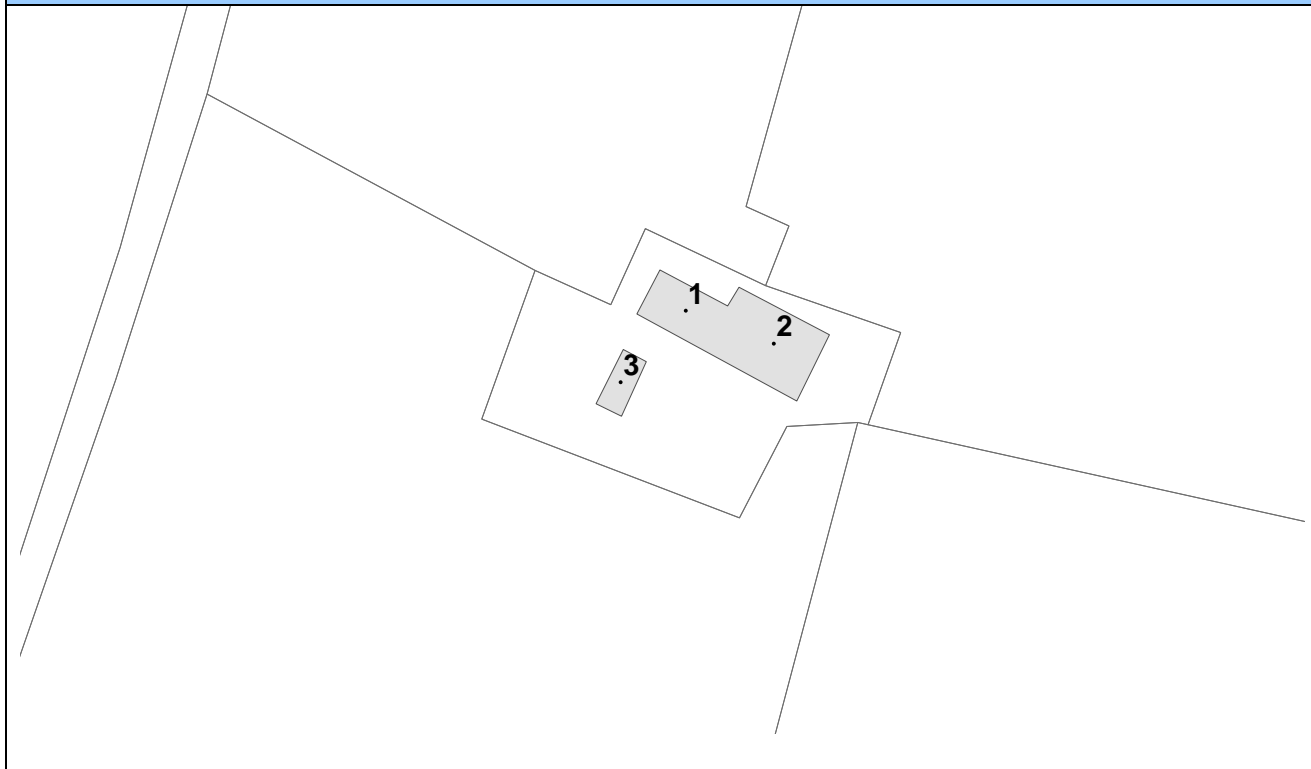
Foto c



Foto d



## Zona F – Isolato 12



Base Catastale 1:1000



Ortofoto

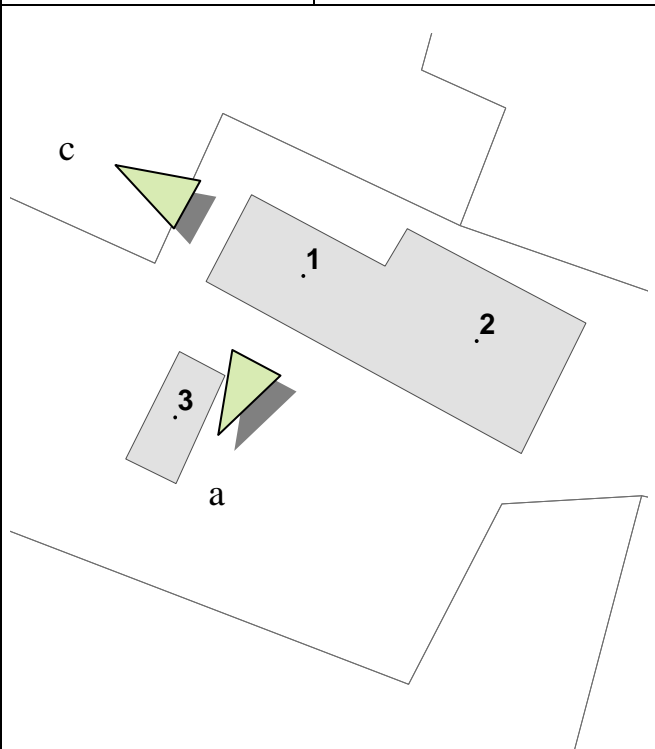
Zona F		Isolato 12	
Edificio 1			
<b>Toponimo località:</b> C.na Rossa			
<b>Tutela ai sensi del D.Lgs 42/2004</b>			
Non soggetto a vincolo			
<b>Tutela RUE</b>			
Intervento edilizio ammesso: QN RUE “Zone Agricole”			
<b>Dati immobile</b>			
Epoca di costruzione		1900	
Tipo di costruzione		Casa colonica	
<b>Parametri edilizi</b>			
N° di piani		2	
Materiali Copertura		Coppi	
Materiali Rivestimento		Mattoni	
<b>Particolari elementi di distinzione dell'immobile</b>			
Valenza		-	
Pertinenze e accessori		-	
<b>Funzioni insediate</b>			
Residenziale			
<b>Stato di conservazione e utilizzo</b>			
Indice rispetto all'analisi visiva da esterno		Sufficiente	
Presenza di recenti interventi di modificazione		-	
Grado di utilizzo dell'immobile		Totale	



Foto c



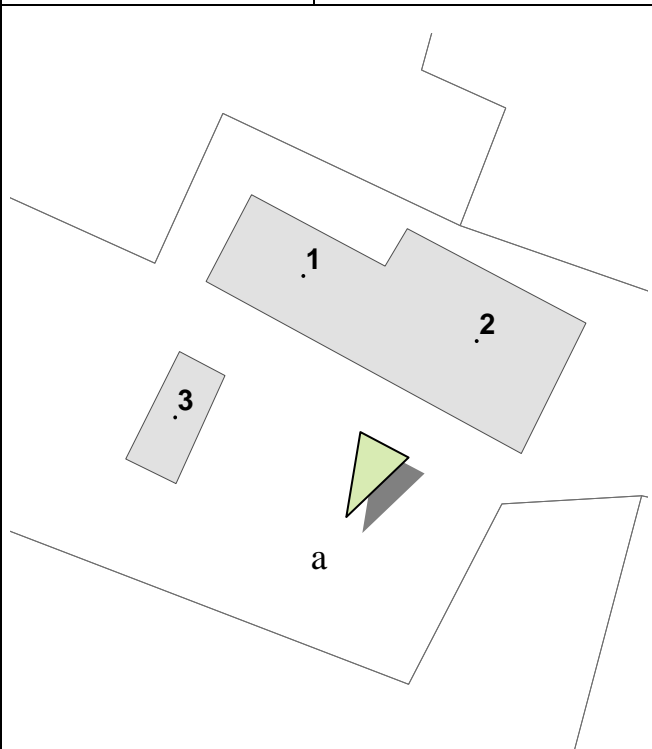
Foto a



Zona F	Isolato 12
Edificio 2	
<b>Toponimo località:</b> C.na Rossa	
<b>Tutela ai sensi del D.Lgs 42/2004</b>	
Non soggetto a vincolo	
<b>Tutela RUE</b>	
Intervento edilizio ammesso: QN RUE “Zone Agricole”	
<b>Dati immobile</b>	
Epoca di costruzione	1900
Tipo di costruzione	Stalla - Fienile
<b>Parametri edilizi</b>	
N° di piani	2
Materiali Copertura	Coppi
Materiali Rivestimento	Mattoni
<b>Particolari elementi di distinzione dell’immobile</b>	
Valenza	-
Pertinenze e accessori	-
<b>Funzioni insediate</b>	
Ricovero mezzi e attrezzature	
<b>Stato di conservazione e utilizzo</b>	
Indice rispetto all’analisi visiva da esterno	Sufficiente
Presenza di recenti interventi di modificazione	-
Grado di utilizzo dell’immobile	Totale



Foto a





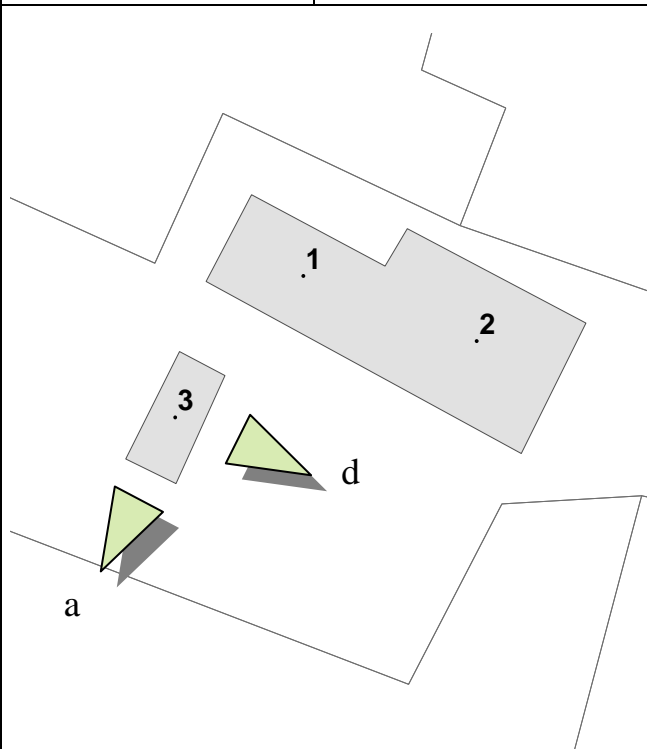
Zona F		Isolato 12	
Edificio 3			
<b>Toponimo località:</b> C.na Rossa			
<b>Tutela ai sensi del D.Lgs 42/2004</b>			
Non soggetto a vincolo			
<b>Tutela RUE</b>			
Intervento edilizio ammesso: QN RUE “Zone Agricole”			
<b>Dati immobile</b>			
Epoca di costruzione	1900		
Tipo di costruzione	Fienile		
<b>Parametri edilizi</b>			
N° di piani	2		
Materiali Copertura	Coppi		
Materiali Rivestimento	Mattoni		
<b>Particolari elementi di distinzione dell’immobile</b>			
Valenza	-		
Pertinenze e accessori	-		
<b>Funzioni insediate</b>			
Ricovero mezzi e attrezzature			
<b>Stato di conservazione e utilizzo</b>			
Indice rispetto all’analisi visiva da esterno	Sufficiente		
Presenza di recenti interventi di modificazione	-		
Grado di utilizzo dell’immobile	Totale		



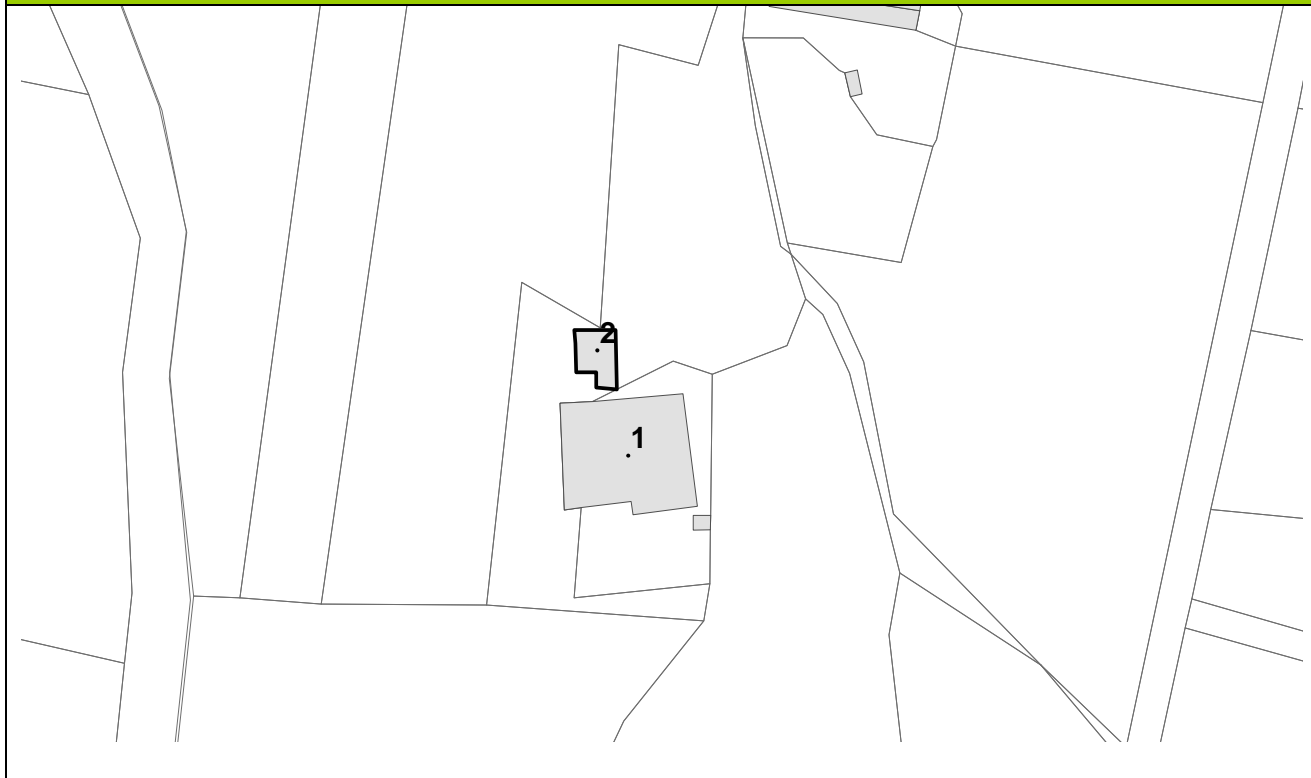
Foto a



Foto d



## Zona F – Isolato 13



Base Catastale 1:1000



Ortofoto

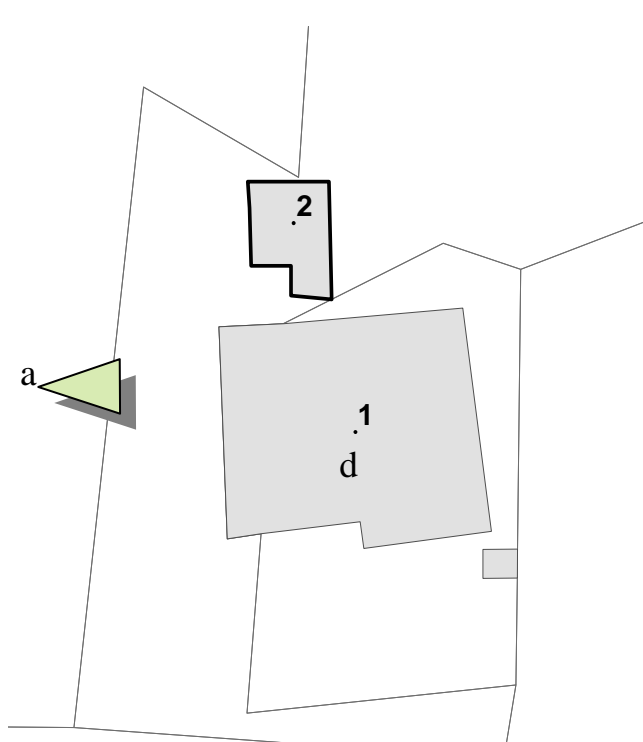
<b>Zona F</b>		<b>Isolato 13</b>	
<b>Edificio 1 – FUORI AGRICOLO</b>			
<b>Toponimo località:</b> La Buca			
<b>Tutela ai sensi del D.Lgs 42/2004</b>			
Vincolo paesaggistico			
<b>Tutela RUE</b>			
Intervento edilizio ammesso: QN RUE “Zone Agricole”			
<b>Dati immobile</b>			
Epoca di costruzione	Recente		
Tipo di costruzione	Villa		
<b>Parametri edilizi</b>			
N° di piani	3		
Materiali Copertura	Coppi		
Materiali Rivestimento	Intonaco		
<b>Particolari elementi di distinzione dell’immobile</b>			
Valenza	-		
Pertinenze e accessori	-		
<b>Funzioni insediate</b>			
Residenziale			
<b>Stato di conservazione e utilizzo</b>			
Indice rispetto all’analisi visiva da esterno	Ottimo		
Presenza di recenti interventi di modificazione	-		
Grado di utilizzo dell’immobile	Totale		
			



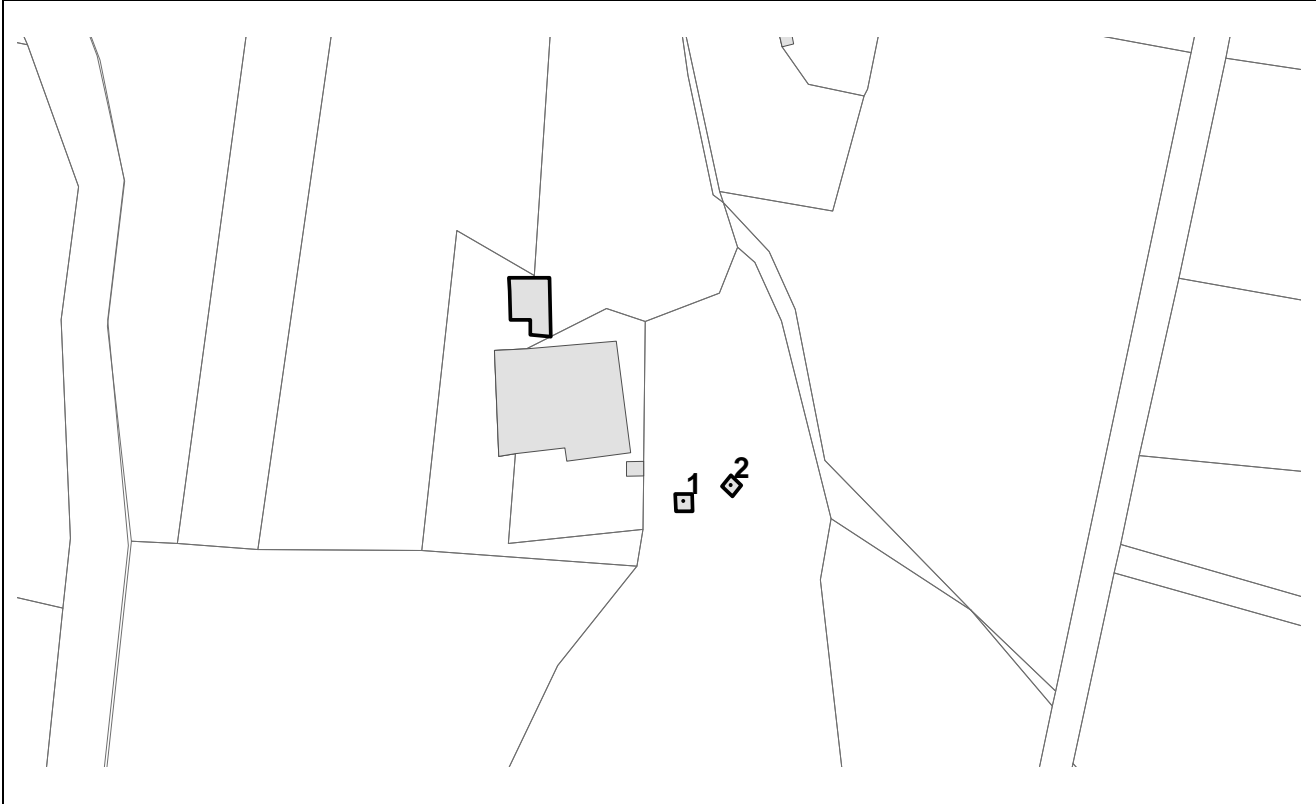
Foto a

<b>Zona F</b>		<b>Isolato 13</b>	
<b>Edificio 2 – FUORI AGRICOLO</b>			
<b>Toponimo località:</b> La Buca			
<b>Tutela ai sensi del D.Lgs 42/2004</b>			
Vincolo paesaggistico			
<b>Tutela RUE</b>			
Intervento edilizio ammesso: QN RUE “Zone Agricole”			
<b>Dati immobile</b>			
Epoca di costruzione		Recente	
Tipo di costruzione		Autorimessa	
<b>Parametri edilizi</b>			
N° di piani		1	
Materiali Copertura		Coppi	
Materiali Rivestimento		Intonaco	
<b>Particolari elementi di distinzione dell'immobile</b>			
Valenza		-	
Pertinenze e accessori		-	
<b>Funzioni insediate</b>			
Residenziale			
<b>Stato di conservazione e utilizzo</b>			
Indice rispetto all'analisi visiva da esterno		Ottimo	
Presenza di recenti interventi di modificazione		-	
Grado di utilizzo dell'immobile		Totale	



Foto b

# Zona F – Isolato 14



Base Catastale 1:1000

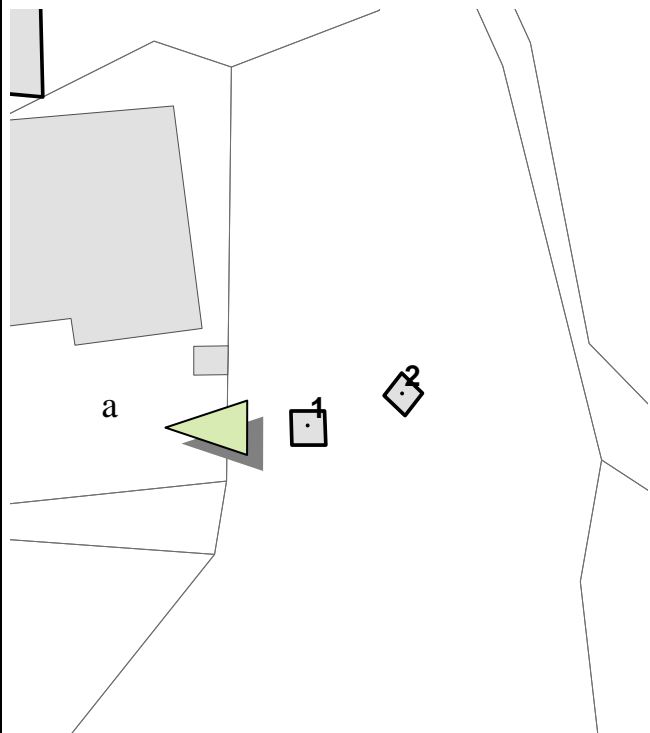


Ortofoto

<b>Zona F</b>		<b>Isolato 14</b>	
<b>Edificio 1</b>			
<b>Toponimo località:</b> La Buca			
<b>Tutela ai sensi del D.Lgs 42/2004</b>			
Vincolo paesaggistico			
<b>Tutela RUE</b>			
Intervento edilizio ammesso: QN RUE "Zone Agricole"			
<b>Dati immobile</b>			
Epoca di costruzione	-		
Tipo di costruzione	Deposito rurale		
<b>Parametri edilizi</b>			
N° di piani	1		
Materiali Copertura	Coppi		
Materiali Rivestimento	Intonaco		
<b>Particolari elementi di distinzione dell'immobile</b>			
Valenza	-		
Pertinenze e accessori	-		
<b>Funzioni insediate</b>			
Ricovero mezzi e attrezzature			
<b>Stato di conservazione e utilizzo</b>			
Indice rispetto all'analisi visiva da esterno	Buono		
Presenza di recenti interventi di modificazione	-		
Grado di utilizzo dell'immobile	Totale		



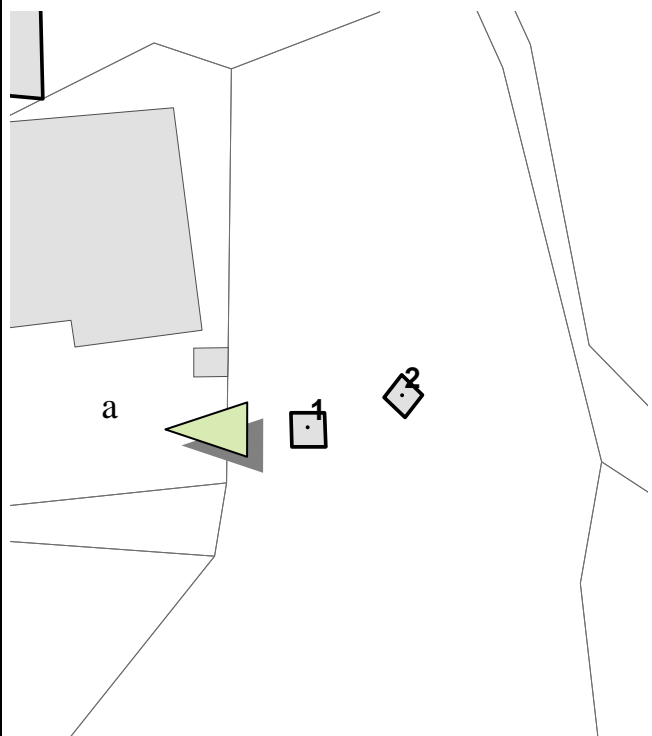
Foto b



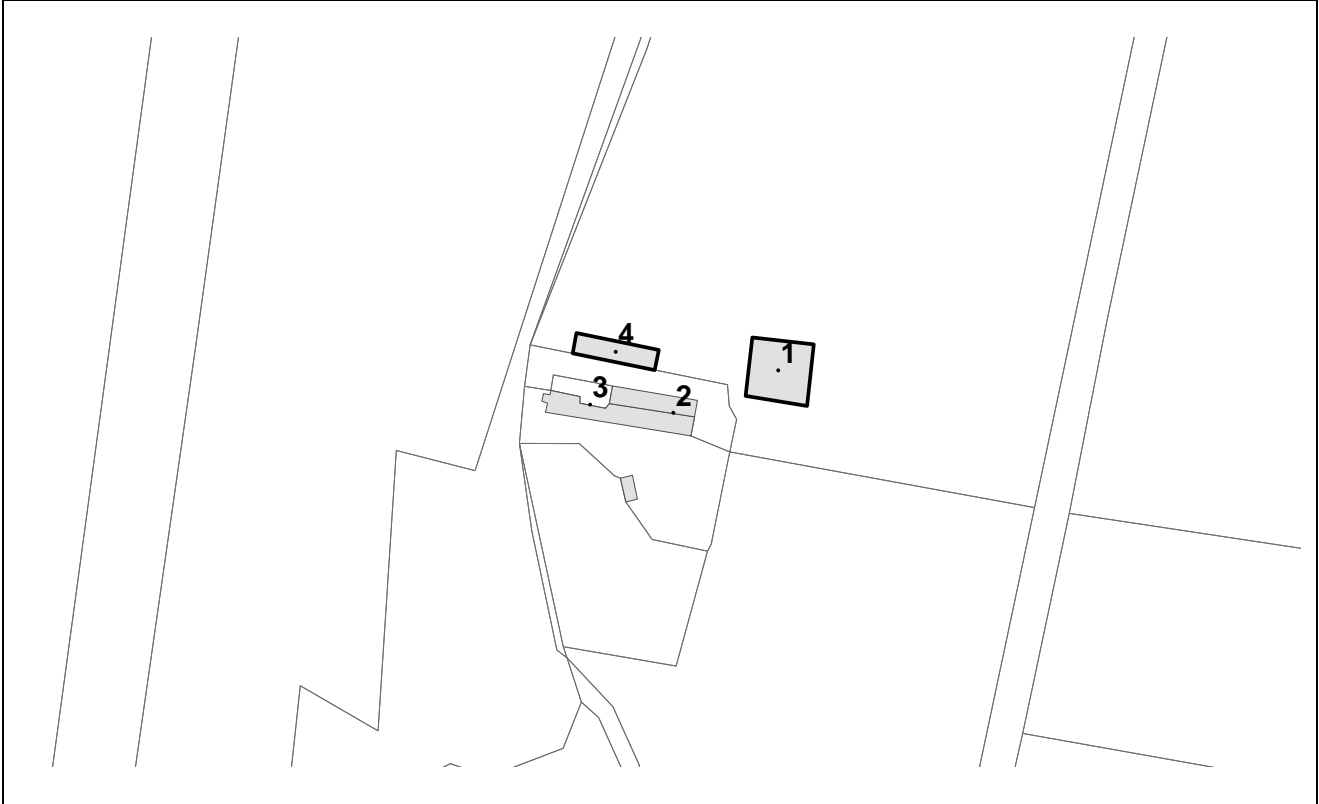
<b>Zona F</b>		<b>Isolato 14</b>	
<b>Edificio 2</b>			
<b>Toponimo località:</b> La Buca			
<b>Tutela ai sensi del D.Lgs 42/2004</b>			
Vincolo paesaggistico			
<b>Tutela RUE</b>			
Intervento edilizio ammesso: QN RUE “Zone Agricole”			
<b>Dati immobile</b>			
Epoca di costruzione	-		
Tipo di costruzione	Portici		
<b>Parametri edilizi</b>			
N° di piani	1		
Materiali Copertura	Coppi		
Materiali Rivestimento	Intonaco		
<b>Particolari elementi di distinzione dell'immobile</b>			
Valenza	-		
Pertinenze e accessori	-		
<b>Funzioni insediate</b>			
Ricovero mezzi e attrezzature			
<b>Stato di conservazione e utilizzo</b>			
Indice rispetto all'analisi visiva da esterno	Buono		
Presenza di recenti interventi di modificazione	-		
Grado di utilizzo dell'immobile	Totale		



Foto b



## Zona F – Isolato 15



Base Catastale 1:1000



Ortofoto



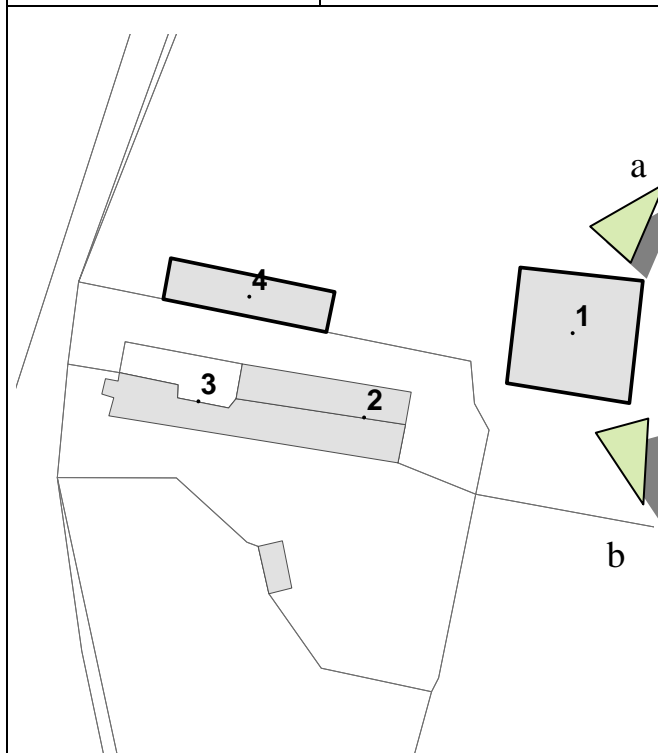
<b>Zona F</b>		<b>Isolato 15</b>	
<b>Edificio 1 – FUORI AGRICOLO</b>			
<b>Toponimo località:</b> C.na Frascali			
<b>Tutela ai sensi del D.Lgs 42/2004</b>			
Vincolo paesaggistico			
<b>Tutela RUE</b>			
Intervento edilizio ammesso: QN RUE “Zone Agricole”			
<b>Dati immobile</b>			
Epoca di costruzione	-		
Tipo di costruzione	Palazzina		
<b>Parametri edilizi</b>			
N° di piani	2 + Sottotetto		
Materiali Copertura	Coppi		
Materiali Rivestimento	Intonaco		
<b>Particolari elementi di distinzione dell’immobile</b>			
Valenza	-		
Pertinenze e accessori	-		
<b>Funzioni insediate</b>			
Residenziale			
<b>Stato di conservazione e utilizzo</b>			
Indice rispetto all’analisi visiva da esterno	-		
Presenza di recenti interventi di modificazione	-		
Grado di utilizzo dell’immobile	Non in uso		



Foto a



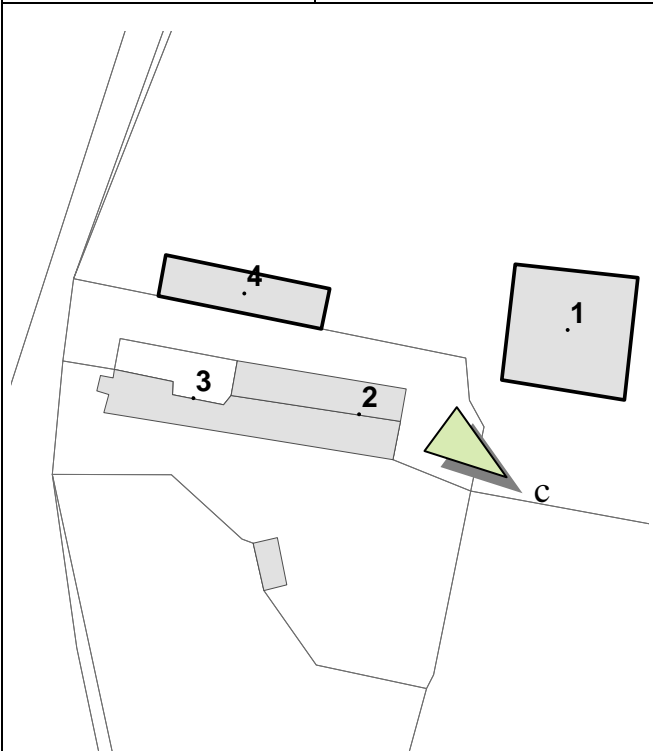
Foto b



<b>Zona F</b>		<b>Isolato 15</b>	
<b>Edificio 2 – FUORI AGRICOLO</b>			
<b>Toponimo località:</b> C.na Frascali			
<b>Tutela ai sensi del D.Lgs 42/2004</b>			
Vincolo paesaggistico			
<b>Tutela RUE</b>			
Intervento edilizio ammesso: QN RUE “Zone Agricole”			
<b>Dati immobile</b>			
Epoca di costruzione	-		
Tipo di costruzione	Portici		
<b>Parametri edilizi</b>			
N° di piani	1		
Materiali Copertura	Coppi		
Materiali Rivestimento	Mattoni		
<b>Particolari elementi di distinzione dell'immobile</b>			
Valenza	-		
Pertinenze e accessori	-		
<b>Funzioni insediate</b>			
Ricovero mezzi e attrezzature			
<b>Stato di conservazione e utilizzo</b>			
Indice rispetto all'analisi visiva da esterno	-		
Presenza di recenti interventi di modificazione	-		
Grado di utilizzo dell'immobile	Parziale		



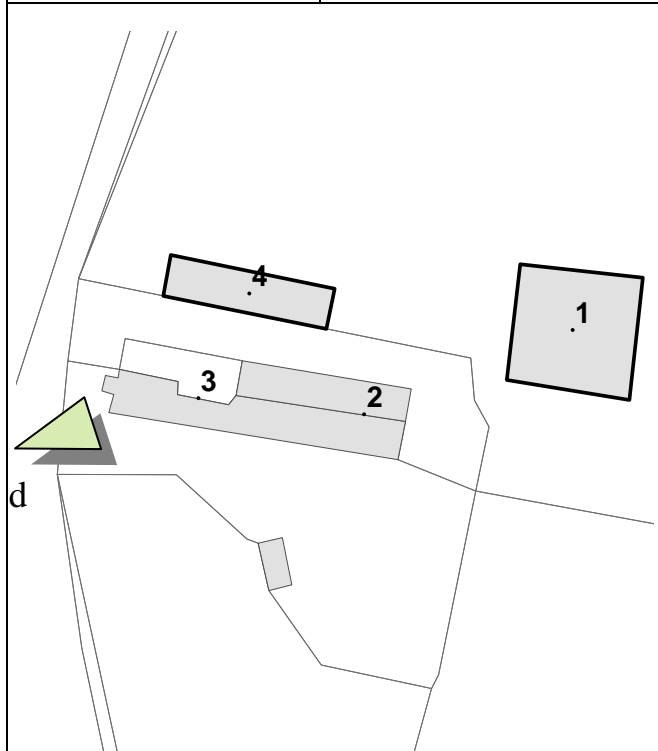
Foto c



<b>Zona F</b>		<b>Isolato 15</b>	
<b>Edificio 3 – FUORI AGRICOLO</b>			
<b>Toponimo località:</b> C.na Frascali			
<b>Tutela ai sensi del D.Lgs 42/2004</b>			
Vincolo paesaggistico			
<b>Tutela RUE</b>			
Intervento edilizio ammesso: QN RUE “Zone Agricole”			
<b>Dati immobile</b>			
Epoca di costruzione	-		
Tipo di costruzione	Palazzina		
<b>Parametri edilizi</b>			
N° di piani	2		
Materiali Copertura	Coppi		
Materiali Rivestimento	Mattoni		
<b>Particolari elementi di distinzione dell'immobile</b>			
Valenza	-		
Pertinenze e accessori	-		
<b>Funzioni insediate</b>			
-			
<b>Stato di conservazione e utilizzo</b>			
Indice rispetto all'analisi visiva da esterno	-		
Presenza di recenti interventi di modificazione	Ristrutturazione		
Grado di utilizzo dell'immobile	Non in uso		

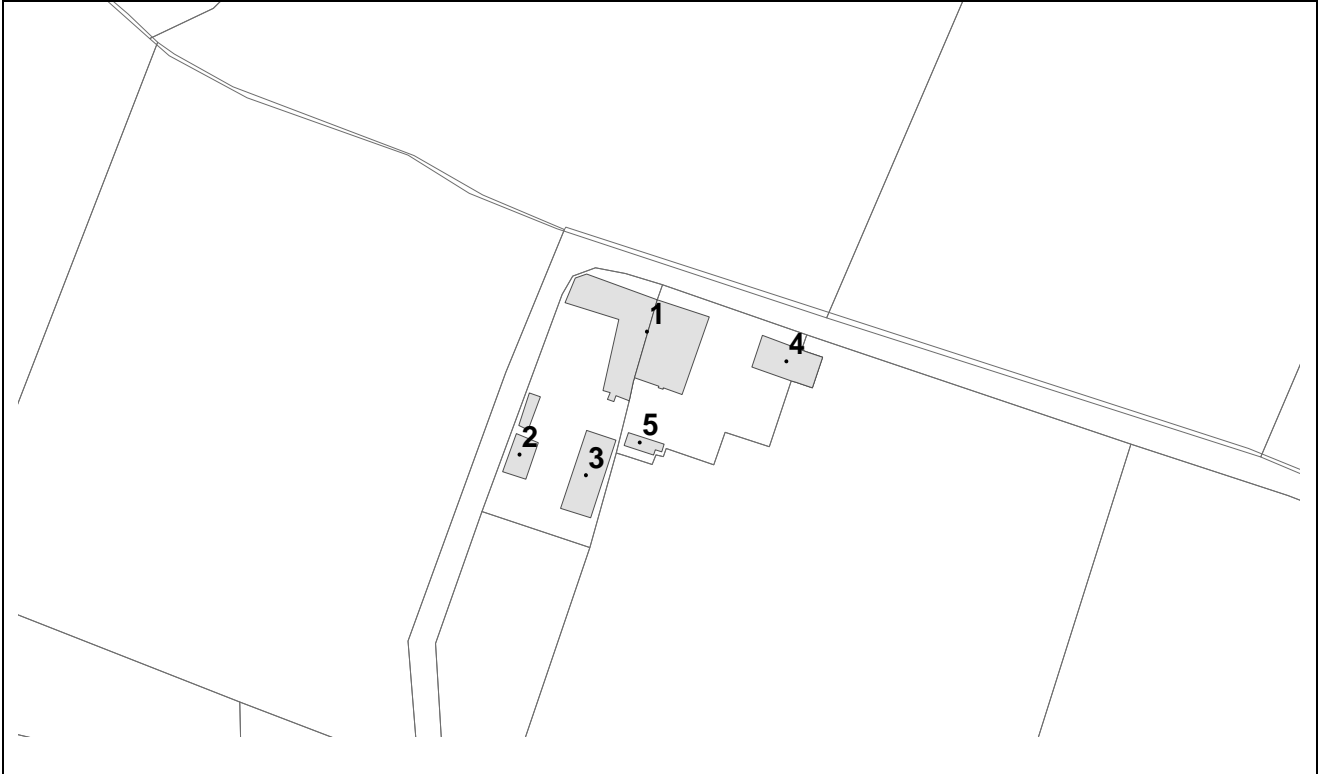


Foto d



<b>Zona F</b>		<b>Isolato 15</b>
<b>Edificio 4 – FUORI AGRICOLO</b>		
<b>Toponimo località:</b> C.na Frascali		
<b>Tutela ai sensi del D.Lgs 42/2004</b>		
Vincolo paesaggistico		
<b>Tutela RUE</b>		
Intervento edilizio ammesso: QN RUE “Zone Agricole”		
<b>Dati immobile</b>		
Epoca di costruzione	-	
Tipo di costruzione	Portici	
<b>Parametri edilizi</b>		
N° di piani	1	
Materiali Copertura	Lamiera	
Materiali Rivestimento	Lamiera	
<b>Particolari elementi di distinzione dell'immobile</b>		
Valenza	-	
Pertinenze e accessori	-	
<b>Funzioni insediate</b>		
Ricovero mezzi e attrezzature		
<b>Stato di conservazione e utilizzo</b>		
Indice rispetto all'analisi visiva da esterno	-	
Presenza di recenti interventi di modificazione	-	
Grado di utilizzo dell'immobile	Parziale	

## Zona F – Isolato 16



Base Catastale 1:1000



Ortofoto

<b>Zona F</b>		<b>Isolato 16</b>	
<b>Edificio 1 – FUORI AGRICOLO</b>			
<b>Toponimo località:</b> Pozzo della ruota			
<b>Tutela ai sensi del D.Lgs 42/2004</b>			
Vincolo paesaggistico			
<b>Tutela RUE</b>			
Intervento edilizio ammesso: QN RUE “Zone Agricole”			
<b>Dati immobile</b>			
Epoca di costruzione	-		
Tipo di costruzione	Casa colonica		
<b>Parametri edilizi</b>			
N° di piani	3		
Materiali Copertura	Coppi		
Materiali Rivestimento	Mattoni		
<b>Particolari elementi di distinzione dell'immobile</b>			
Valenza	-		
Pertinenze e accessori	-		
<b>Funzioni insediate</b>			
<b>Stato di conservazione e utilizzo</b>			
Indice rispetto all'analisi visiva da esterno	-		
Presenza di recenti interventi di modificazione	In fase di ristrutturazione		
Grado di utilizzo dell'immobile	Non in uso		



Foto c

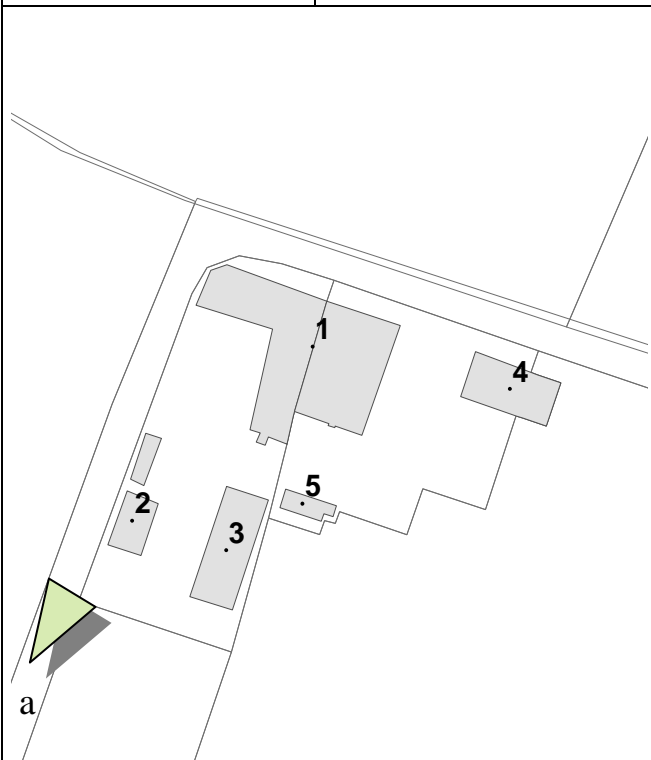


Foto d

<b>Zona</b> F		<b>Isolato</b> 16	
<b>Edificio 2 – FUORI AGRICOLO</b>			
<b>Toponimo località:</b> Pozzo della ruota			
<b>Tutela ai sensi del D.Lgs 42/2004</b>			
Vincolo paesaggistico			
<b>Tutela RUE</b>			
Intervento edilizio ammesso: QN RUE “Zone Agricole”			
<b>Dati immobile</b>			
Epoca di costruzione	-		
Tipo di costruzione	Portici		
<b>Parametri edilizi</b>			
N° di piani	1		
Materiali Copertura	Coppi		
Materiali Rivestimento	Mattoni		
<b>Particolari elementi di distinzione dell’immobile</b>			
Valenza	-		
Pertinenze e accessori	-		
<b>Funzioni insediate</b>			
<b>Stato di conservazione e utilizzo</b>			
Indice rispetto all’analisi visiva da esterno	-		
Presenza di recenti interventi di modificazione	In fase di ristrutturazione		
Grado di utilizzo dell’immobile	Non in uso		



Foto a



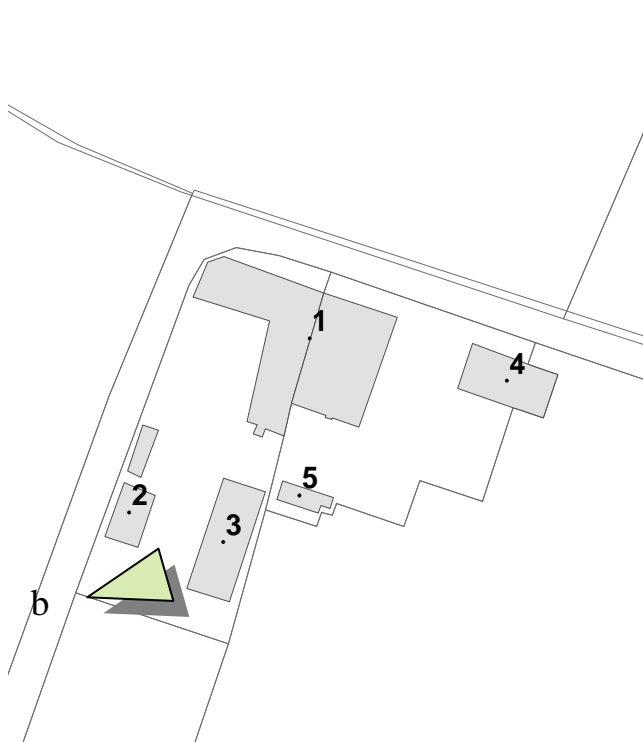
<b>Zona F</b>		<b>Isolato 16</b>	
<b>Edificio 3 – FUORI AGRICOLO</b>			
<b>Toponimo località:</b> Pozzo della ruota			
<b>Tutela ai sensi del D.Lgs 42/2004</b>			
Vincolo paesaggistico			
<b>Tutela RUE</b>			
Intervento edilizio ammesso: QN RUE “Zone Agricole”			
<b>Dati immobile</b>			
Epoca di costruzione	-		
Tipo di costruzione	Portici		
<b>Parametri edilizi</b>			
N° di piani	1		
Materiali Copertura	Coppi		
Materiali Rivestimento	Mattoni		
<b>Particolari elementi di distinzione dell’immobile</b>			
Valenza	-		
Pertinenze e accessori	-		
<b>Funzioni insediate</b>			
<b>Stato di conservazione e utilizzo</b>			
Indice rispetto all’analisi visiva da esterno	-		
Presenza di recenti interventi di modificazione	In fase di ristrutturazione		
Grado di utilizzo dell’immobile	Non in uso		
			



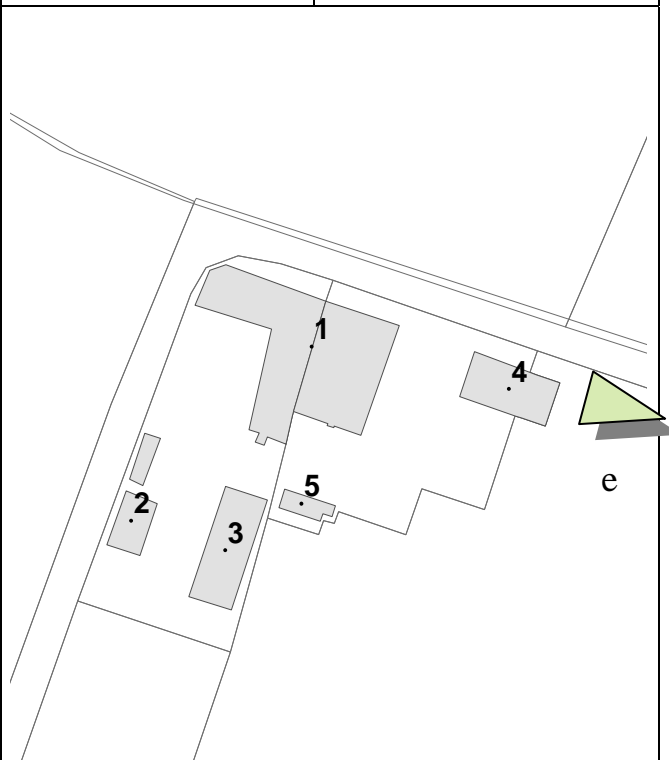
Foto b



<b>Zona</b> F		<b>Isolato</b> 16	
<b>Edificio 4 – FUORI AGRICOLO</b>			
<b>Toponimo località:</b> Pozzo della ruota			
<b>Tutela ai sensi del D.Lgs 42/2004</b>			
Vincolo paesaggistico			
<b>Tutela RUE</b>			
Intervento edilizio ammesso: QN RUE “Zone Agricole”			
<b>Dati immobile</b>			
Epoca di costruzione	-		
Tipo di costruzione	Fienili		
<b>Parametri edilizi</b>			
N° di piani	2		
Materiali Copertura	Coppi		
Materiali Rivestimento	Mattoni		
<b>Particolari elementi di distinzione dell’immobile</b>			
Valenza	-		
Pertinenze e accessori	-		
<b>Funzioni insediate</b>			
<b>Stato di conservazione e utilizzo</b>			
Indice rispetto all’analisi visiva da esterno	-		
Presenza di recenti interventi di modificazione	In fase di ristrutturazione		
Grado di utilizzo dell’immobile	Non in uso		



Foto e



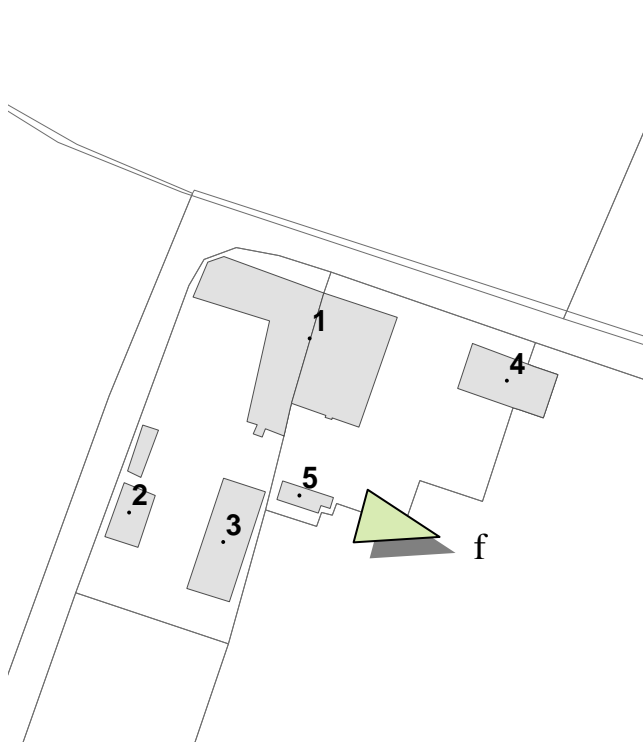
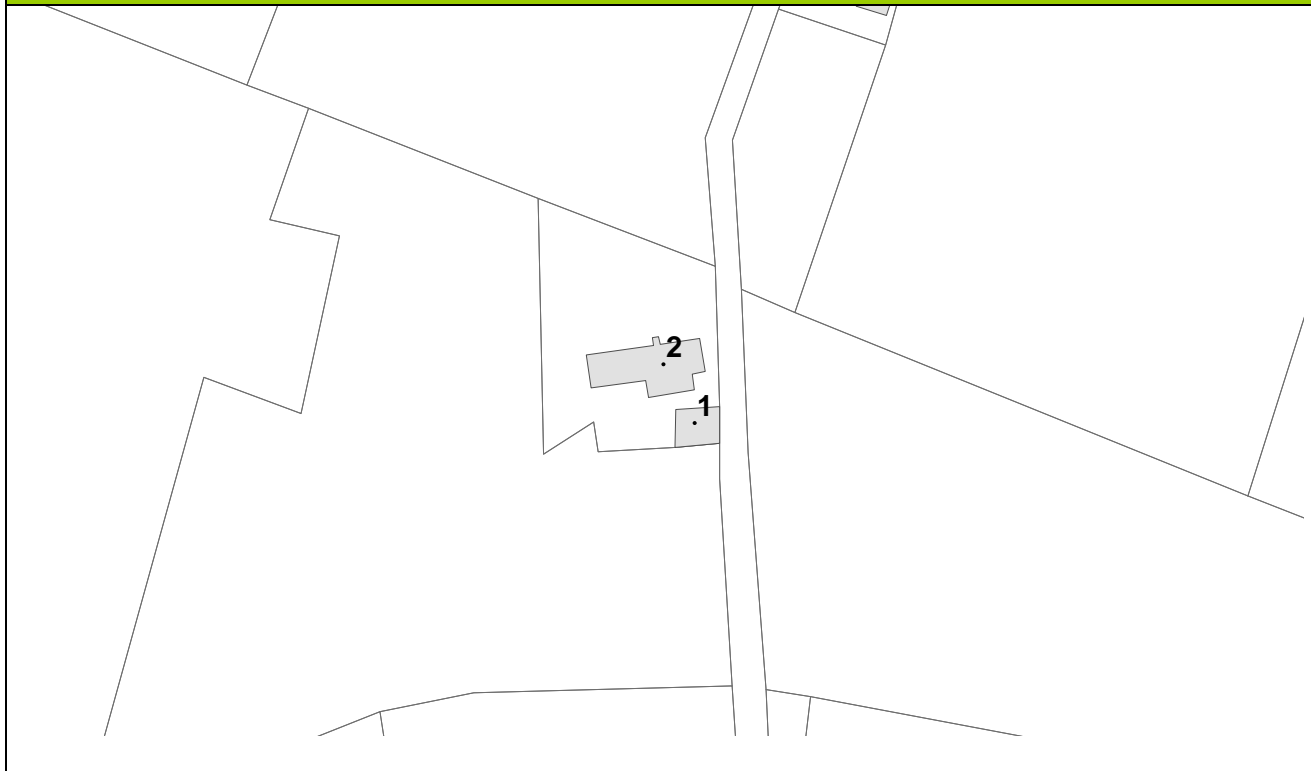
<b>Zona F</b>		<b>Isolato 16</b>	
<b>Edificio 5</b>			
<b>Toponimo località:</b> Pozzo della ruota			
<b>Tutela ai sensi del D.Lgs 42/2004</b>			
Vincolo paesaggistico			
<b>Tutela RUE</b>			
Intervento edilizio ammesso: QN RUE “Zone Agricole”			
<b>Dati immobile</b>			
Epoca di costruzione	-		
Tipo di costruzione	Fienili		
<b>Parametri edilizi</b>			
N° di piani	2		
Materiali Copertura	Coppi		
Materiali Rivestimento	Mattoni		
<b>Particolari elementi di distinzione dell'immobile</b>			
Valenza	-		
Pertinenze e accessori	-		
<b>Funzioni insediate</b>			
<b>Stato di conservazione e utilizzo</b>			
Indice rispetto all'analisi visiva da esterno	-		
Presenza di recenti interventi di modificazione	In fase di ristrutturazione		
Grado di utilizzo dell'immobile	Non in uso		
			



Foto f

## Zona F – Isolato 17



Base Catastale 1:1000



Ortofoto

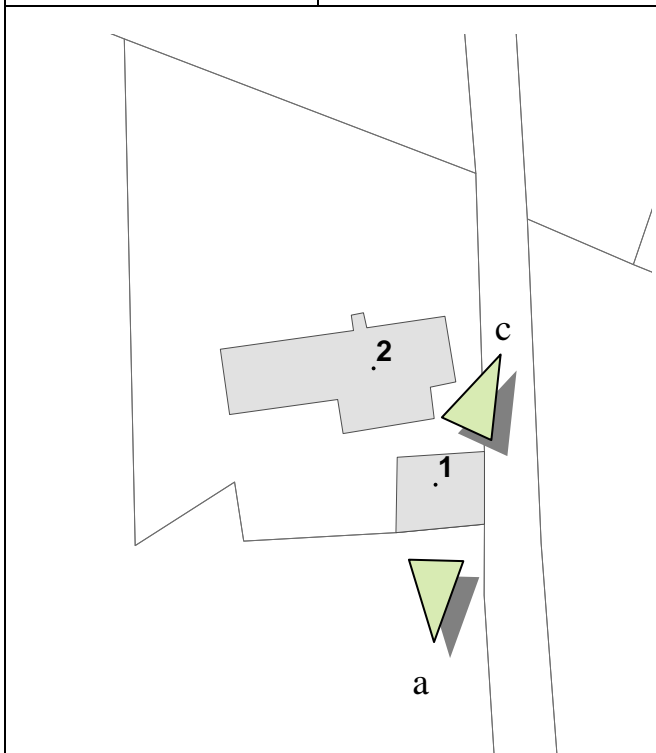
<b>Zona</b> F		<b>Isolato</b> 17	
<b>Edificio 1 – FUORI AGRICOLO</b>			
<b>Toponimo località:</b> La nocina			
<b>Tutela ai sensi del D.Lgs 42/2004</b>			
Vincolo paesaggistico			
<b>Tutela RUE</b>			
Intervento edilizio ammesso: QN RUE “Zone Agricole”			
<b>Dati immobile</b>			
Epoca di costruzione	1900		
Tipo di costruzione	Palazzina		
<b>Parametri edilizi</b>			
N° di piani	2		
Materiali Copertura	Coppi		
Materiali Rivestimento	Intonaco		
<b>Particolari elementi di distinzione dell’immobile</b>			
Valenza	-		
Pertinenze e accessori	-		
<b>Funzioni insediate</b>			
<b>Stato di conservazione e utilizzo</b>			
Indice rispetto all’analisi visiva da esterno	Sufficiente		
Presenza di recenti interventi di modificazione	-		
Grado di utilizzo dell’immobile	Non in uso		



Foto a



Foto c



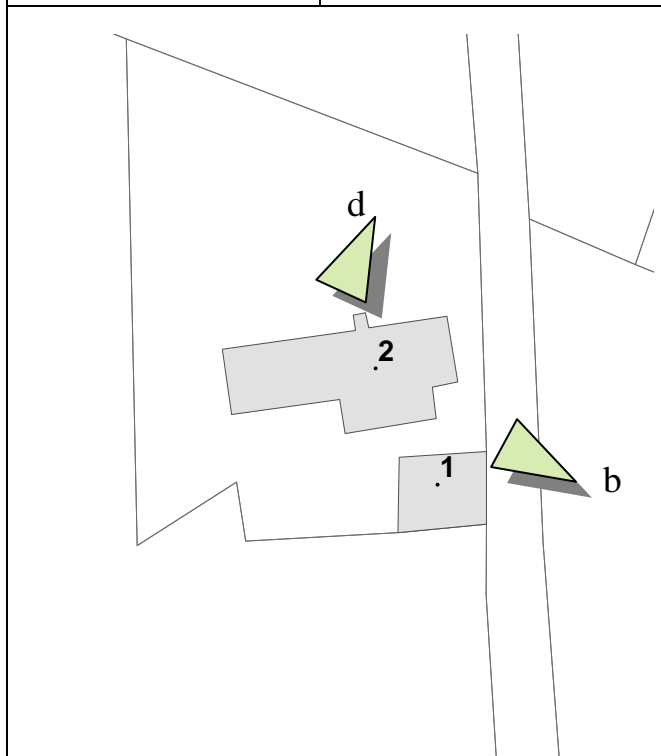
<b>Zona</b> F		<b>Isolato</b> 17	
<b>Edificio 2 – FUORI AGRICOLO</b>			
<b>Toponimo località:</b> La nocina			
<b>Tutela ai sensi del D.Lgs 42/2004</b>			
Vincolo paesaggistico			
<b>Tutela RUE</b>			
Intervento edilizio ammesso: QN RUE “Zone Agricole”			
<b>Dati immobile</b>			
Epoca di costruzione	1900		
Tipo di costruzione	Fienili		
<b>Parametri edilizi</b>			
N° di piani	2		
Materiali Copertura	Coppi		
Materiali Rivestimento	Mattoni		
<b>Particolari elementi di distinzione dell’immobile</b>			
Valenza	-		
Pertinenze e accessori	-		
<b>Funzioni insediate</b>			
<b>Stato di conservazione e utilizzo</b>			
Indice rispetto all’analisi visiva da esterno	Sufficiente		
Presenza di recenti interventi di modificazione	-		
Grado di utilizzo dell’immobile	Non in uso		



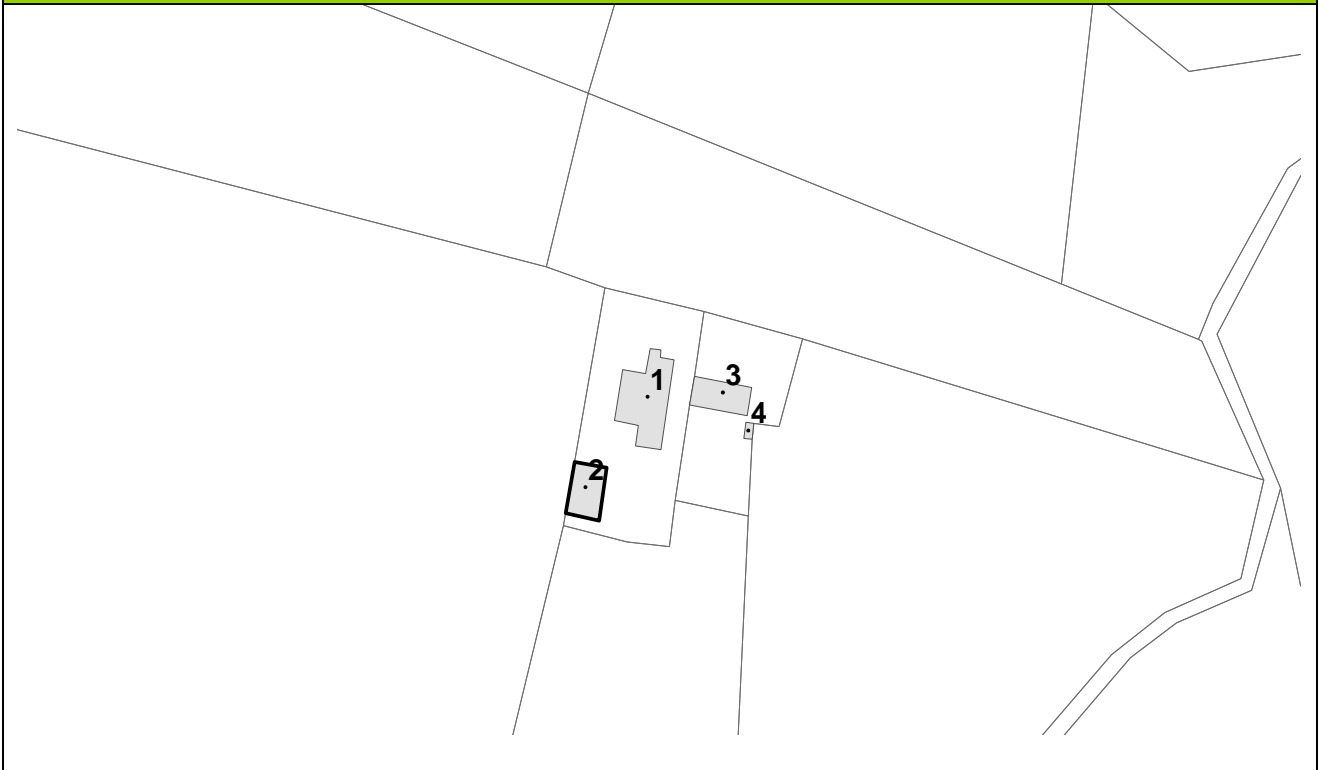
Foto b



Foto d



## Zona F – Isolato 18



Base Catastale 1:1000

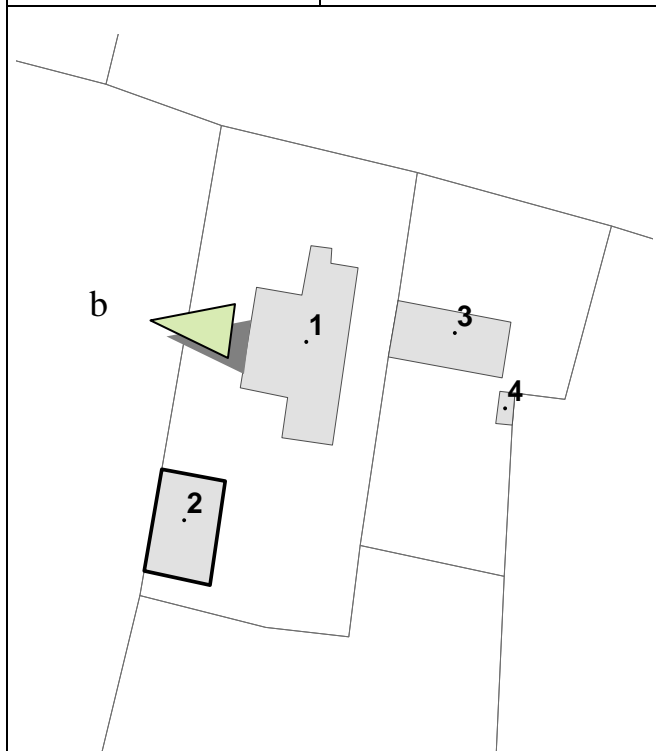


Ortofoto

<b>Zona</b> F		<b>Isolato</b> 18	
<b>Edificio 1 – FUORI AGRICOLO</b>			
<b>Toponimo località:</b> Villa Teresa			
<b>Tutela ai sensi del D.Lgs 42/2004</b>			
Vincolo paesaggistico			
<b>Tutela RUE</b>			
Intervento edilizio ammesso: Rest. e Risan. Conservativo			
<b>Dati immobile</b>			
Epoca di costruzione	1800		
Tipo di costruzione	Stalla - Fienile - Portico		
<b>Parametri edilizi</b>			
N° di piani	2		
Materiali Copertura	Coppi		
Materiali Rivestimento	Intonaco		
<b>Particolari elementi di distinzione dell'immobile</b>			
Valenza	Storico Testimoniale		
Pertinenze e accessori	-		
<b>Funzioni insediate</b>			
<b>Stato di conservazione e utilizzo</b>			
Indice rispetto all'analisi visiva da esterno	Fatiscente		
Presenza di recenti interventi di modificazione	-		
Grado di utilizzo dell'immobile	Non in uso		



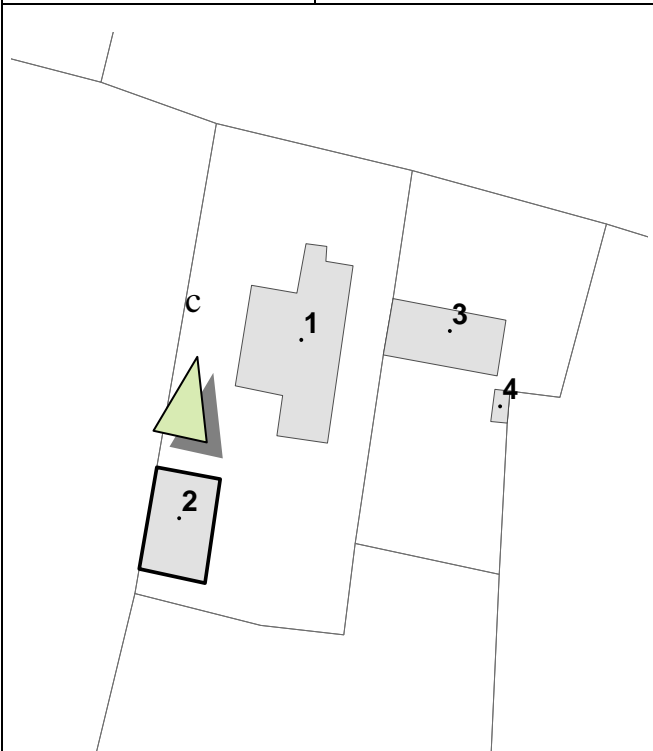
Foto b



<b>Zona</b> F		<b>Isolato</b> 18	
<b>Edificio 2</b>			
<b>Toponimo località:</b> Villa Teresa			
<b>Tutela ai sensi del D.Lgs 42/2004</b>			
Vincolo paesaggistico			
<b>Tutela RUE</b>			
Intervento edilizio ammesso: QN RUE "Zone Agricole"			
<b>Dati immobile</b>			
Epoca di costruzione		Recente	
Tipo di costruzione		Palazzina	
<b>Parametri edilizi</b>			
N° di piani		2	
Materiali Copertura		Coppi	
Materiali Rivestimento		Intonaco	
<b>Particolari elementi di distinzione dell'immobile</b>			
Valenza		-	
Pertinenze e accessori		-	
<b>Funzioni insediate</b>			
<b>Stato di conservazione e utilizzo</b>			
Indice rispetto all'analisi visiva da esterno		Fatiscente	
Presenza di recenti interventi di modificazione		-	
Grado di utilizzo dell'immobile		Non in uso	



Foto c

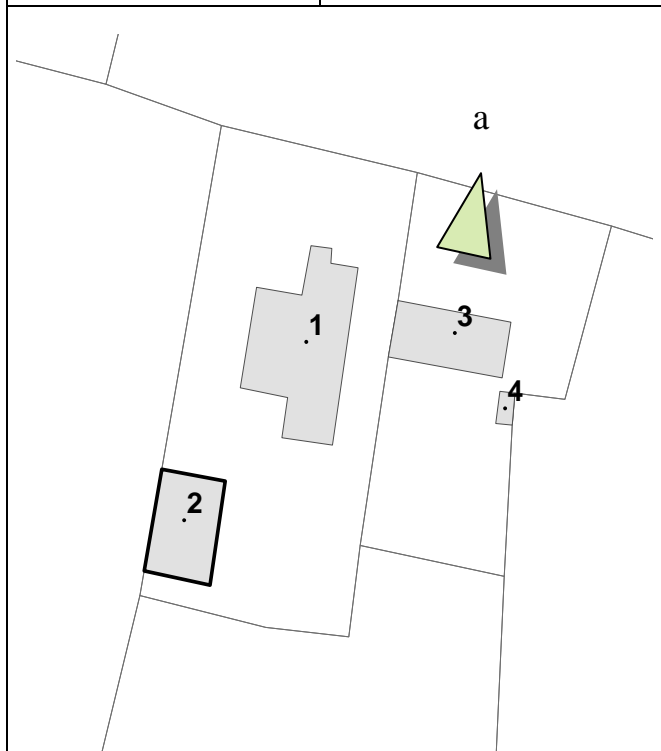




<b>Zona</b> F		<b>Isolato</b> 18	
<b>Edificio 3 – FUORI AGRICOLO</b>			
<b>Toponimo località:</b> Villa Teresa			
<b>Tutela ai sensi del D.Lgs 42/2004</b>			
Vincolo paesaggistico			
<b>Tutela RUE</b>			
Intervento edilizio ammesso: Rest. e Risan. Conservativo			
<b>Dati immobile</b>			
Epoca di costruzione	1800		
Tipo di costruzione	Casa colonica		
<b>Parametri edilizi</b>			
N° di piani	3		
Materiali Copertura	Coppi		
Materiali Rivestimento	Intonaco		
<b>Particolari elementi di distinzione dell'immobile</b>			
Valenza	Storico Testimoniale		
Pertinenze e accessori	-		
<b>Funzioni insediate</b>			
<b>Stato di conservazione e utilizzo</b>			
Indice rispetto all'analisi visiva da esterno	Fatiscente		
Presenza di recenti interventi di modificazione	-		
Grado di utilizzo dell'immobile	Non in uso		

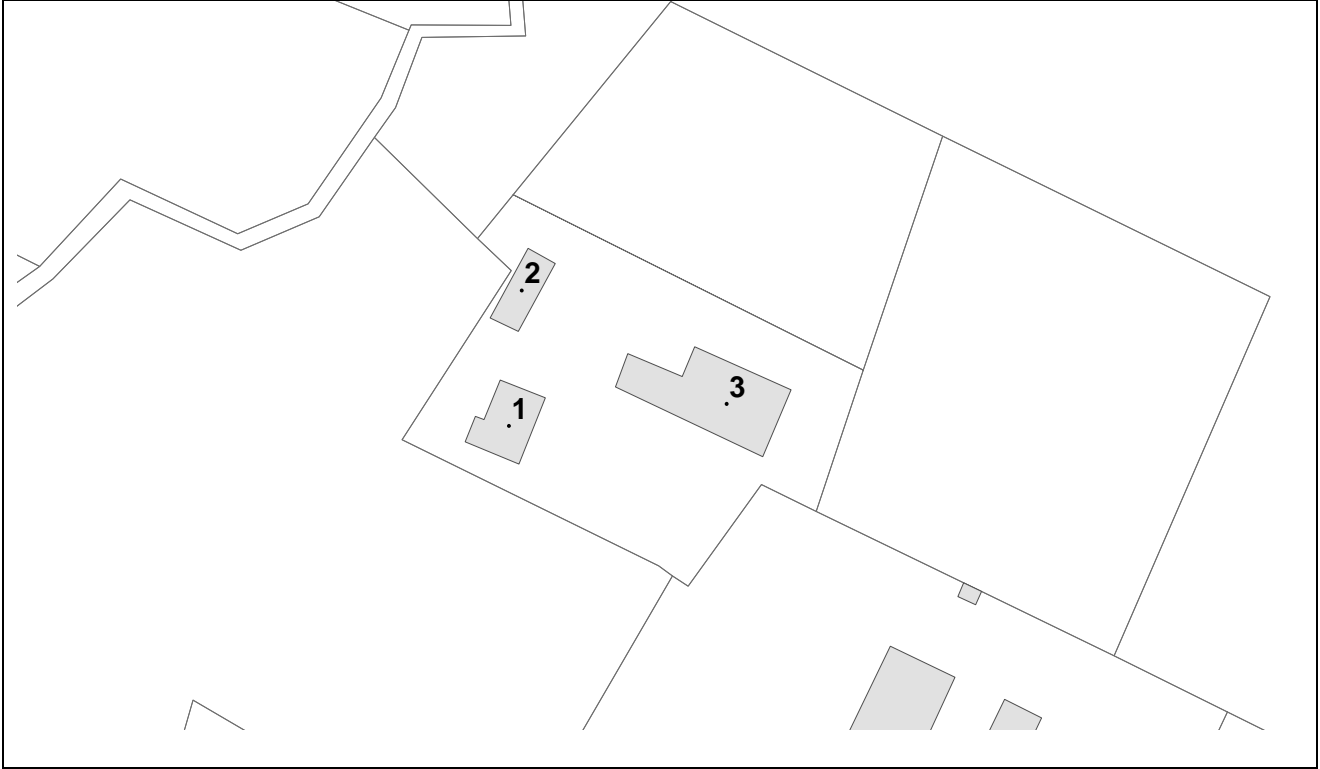


Foto a



<b>Zona F</b>		<b>Isolato 18</b>	
<b>Edificio 4</b>			
<b>Toponimo località:</b> Villa Teresa			
<b>Tutela ai sensi del D.Lgs 42/2004</b>			
Vincolo paesaggistico			
<b>Tutela RUE</b>			
Intervento edilizio ammesso: Rest. e Risan. Conservativo			
<b>Dati immobile</b>			
Epoca di costruzione	1800		
Tipo di costruzione	Stalla		
<b>Parametri edilizi</b>			
N° di piani	2		
Materiali Copertura	Coppi		
Materiali Rivestimento	Intonaco		
<b>Particolari elementi di distinzione dell'immobile</b>			
Valenza	Storico Testimoniale		
Pertinenze e accessori	-		
<b>Funzioni insediate</b>			
<b>Stato di conservazione e utilizzo</b>			
Indice rispetto all'analisi visiva da esterno	Fatiscente		
Presenza di recenti interventi di modificazione	-		
Grado di utilizzo dell'immobile	Non in uso		

## Zona F – Isolato 19



Base Catastale 1:1000



Ortofoto

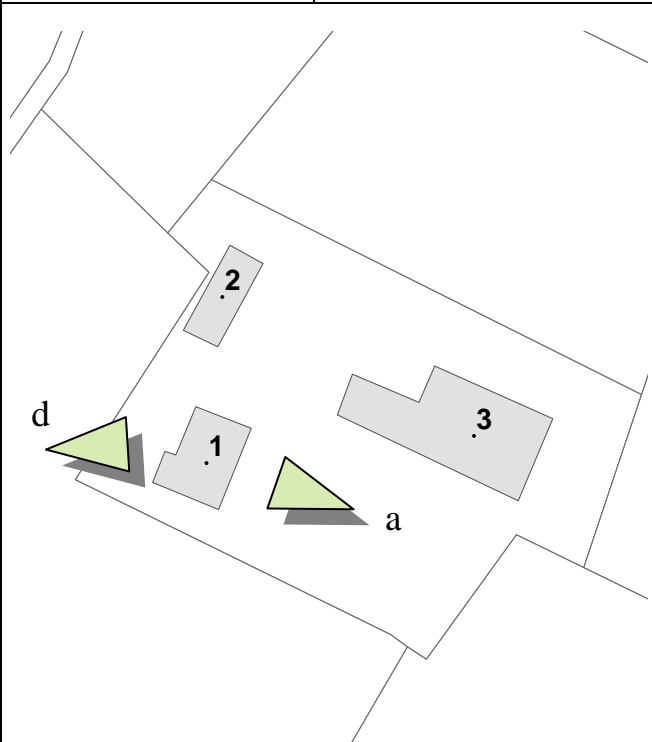
Zona F		Isolato 19	
Edificio 1			
<b>Toponimo località:</b> Il giardino di Godi			
<b>Tutela ai sensi del D.Lgs 42/2004</b>			
Vincolo paesaggistico			
<b>Tutela RUE</b>			
Intervento edilizio ammesso: QN RUE “Zone Agricole”			
<b>Dati immobile</b>			
Epoca di costruzione	1900		
Tipo di costruzione	Palazzina		
<b>Parametri edilizi</b>			
N° di piani	2 + Sottotetto		
Materiali Copertura	Coppi		
Materiali Rivestimento	Intonaco		
<b>Particolari elementi di distinzione dell'immobile</b>			
Valenza	-		
Pertinenze e accessori	-		
<b>Funzioni insediate</b>			
Residenziale			
<b>Stato di conservazione e utilizzo</b>			
Indice rispetto all'analisi visiva da esterno	Sufficiente		
Presenza di recenti interventi di modificazione	-		
Grado di utilizzo dell'immobile	Totale		

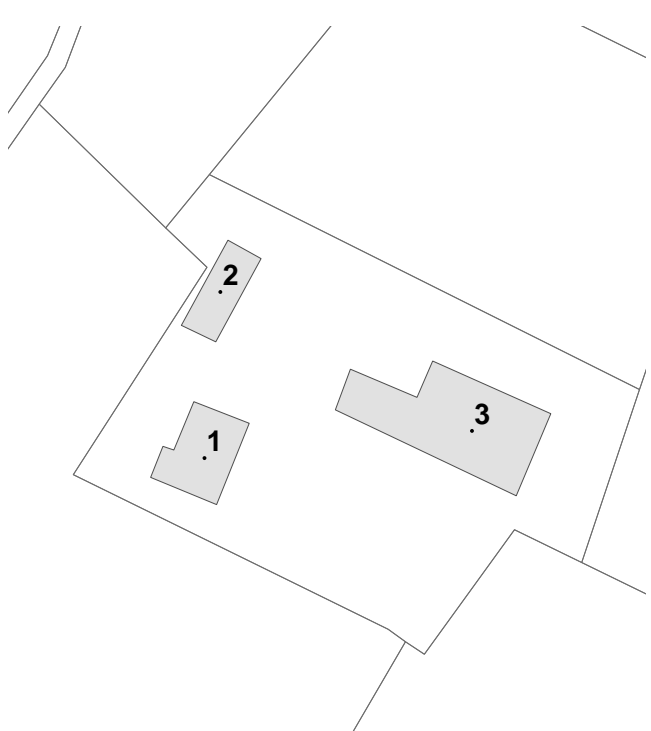


Foto a



Foto d

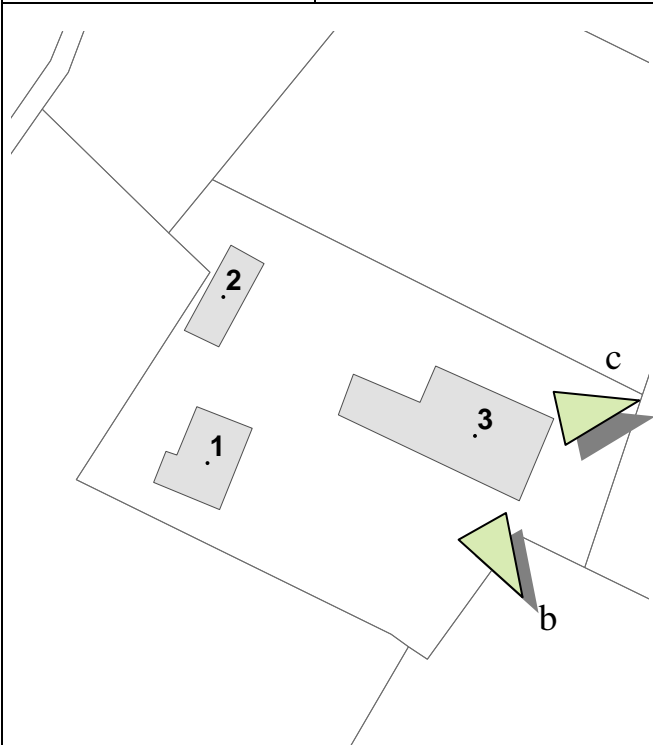


<b>Zona F</b>		<b>Isolato 19</b>
<b>Edificio 2</b>		
<b>Toponimo località:</b> Il giardino di Godi		
<b>Tutela ai sensi del D.Lgs 42/2004</b>		
Vincolo paesaggistico		
<b>Tutela RUE</b>		
Intervento edilizio ammesso: QN RUE “Zone Agricole”		
<b>Dati immobile</b>		
Epoca di costruzione	1900	
Tipo di costruzione	Autorimessa	
<b>Parametri edilizi</b>		
N° di piani	1	
Materiali Copertura	Coppi	
Materiali Rivestimento	Mattoni	
<b>Particolari elementi di distinzione dell’immobile</b>		
Valenza	-	
Pertinenze e accessori	-	
<b>Funzioni insediate</b>		
Ricovero mezzi e attrezzature		
<b>Stato di conservazione e utilizzo</b>		
Indice rispetto all’analisi visiva da esterno	Buono	
Presenza di recenti interventi di modificazione	-	
Grado di utilizzo dell’immobile	Totale	
		

Zona F		Isolato 19	
Edificio 3			
<b>Toponimo località:</b> Il giardino di Godi			
<b>Tutela ai sensi del D.Lgs 42/2004</b>			
Vincolo paesaggistico			
<b>Tutela RUE</b>			
Intervento edilizio ammesso: QN RUE “Zone Agricole”			
<b>Dati immobile</b>			
Epoca di costruzione		1900	
Tipo di costruzione		Casa colonica	
<b>Parametri edilizi</b>			
N° di piani		2	
Materiali Copertura		Coppi	
Materiali Rivestimento		Intonaco - Mattoni	
<b>Particolari elementi di distinzione dell'immobile</b>			
Valenza		-	
Pertinenze e accessori		-	
<b>Funzioni insediate</b>			
Vendita prodotti			
<b>Stato di conservazione e utilizzo</b>			
Indice rispetto all'analisi visiva da esterno		Buono	
Presenza di recenti interventi di modificazione		-	
Grado di utilizzo dell'immobile		Totale	

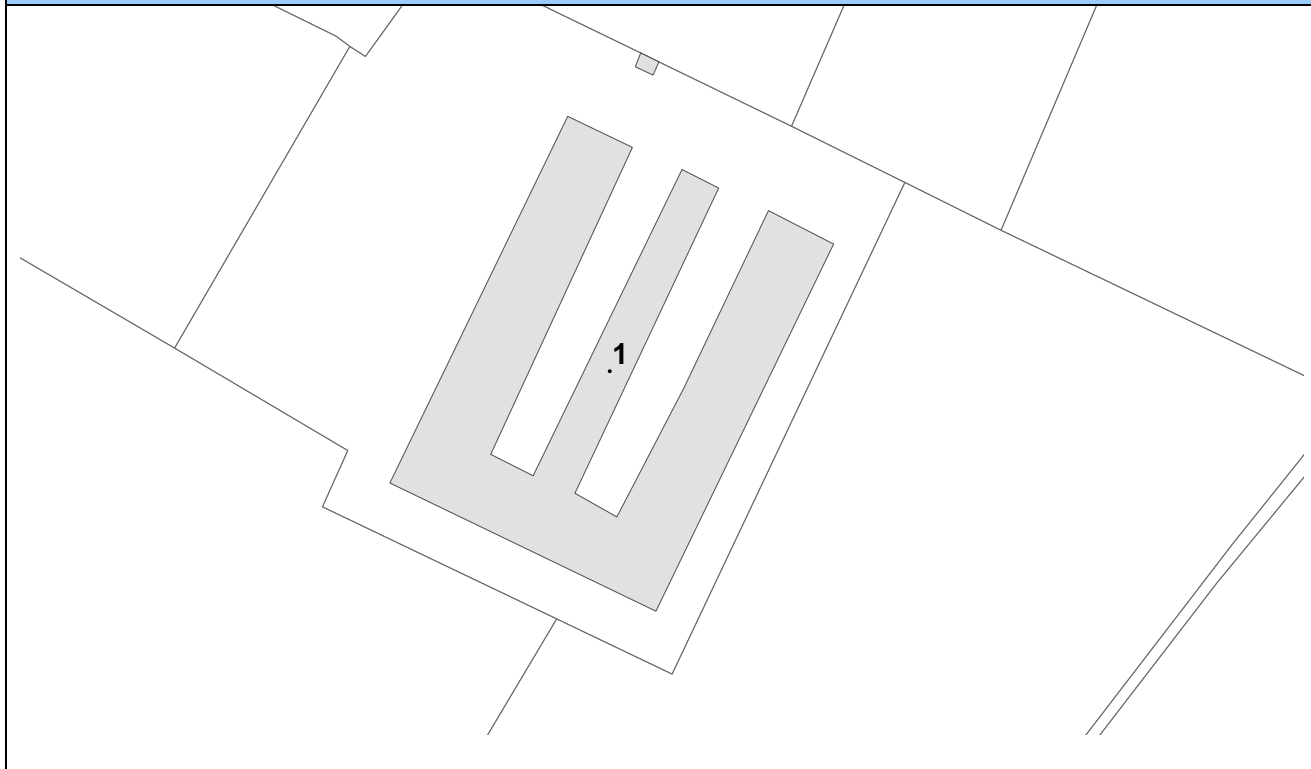


Foto b



## Zona F – Isolato 20

**Gli edifici e le aree comprese in questo isolato sono soggette a disciplina edilizia rappresentate nella tavola n. 2 del RUE e relativo quadro normativo.**



Base Catastale 1:1000



Ortofoto

Zona F		Isolato 20	
Edificio 1			
<b>Toponimo località:</b> Il giardino di Godi			
<b>Tutela ai sensi del D.Lgs 42/2004</b>			
Non soggetto a vincolo			
<b>Tutela RUE</b>			
Intervento edilizio ammesso:			
<b>Dati immobile</b>			
Epoca di costruzione		Recente	
Tipo di costruzione		Capannone non prefabbricato	
<b>Parametri edilizi</b>			
N° di piani		1	
Materiali Copertura		Cemento	
Materiali Rivestimento		Intonaco - Mattoni	
<b>Particolari elementi di distinzione dell'immobile</b>			
Valenza		-	
Pertinenze e accessori		-	
<b>Funzioni insediate</b>			
Allevamento			
<b>Stato di conservazione e utilizzo</b>			
Indice rispetto all'analisi visiva da esterno		Sufficiente	
Presenza di recenti interventi di modificazione		-	
Grado di utilizzo dell'immobile		Totale	



Foto a



Foto b

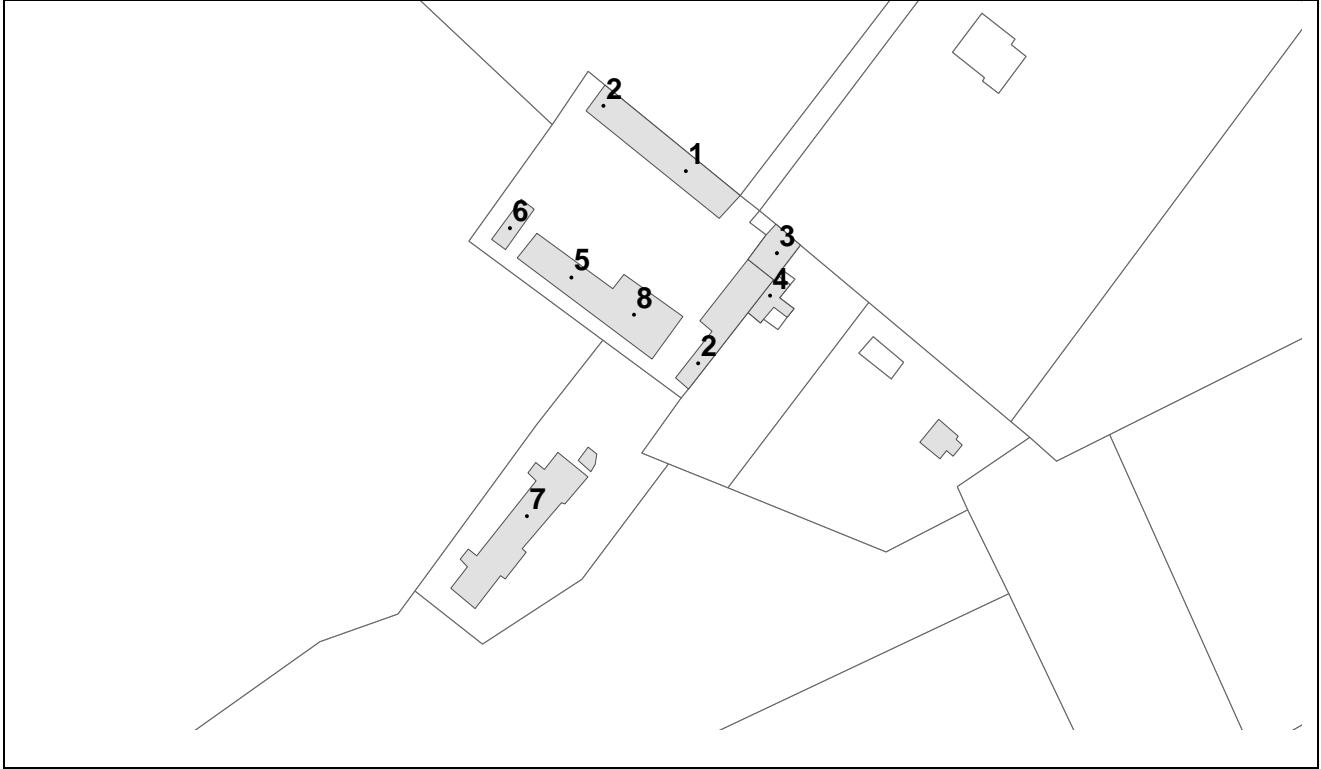


Foto c



## Zona F – Isolato 21

Parte degli edifici e parte delle aree comprese in questo isolato sono soggette a disciplina edilizia rappresentate nella tavola n. 2 del RUE e relativo quadro normativo.



Base Catastale 1:1500



Ortofoto

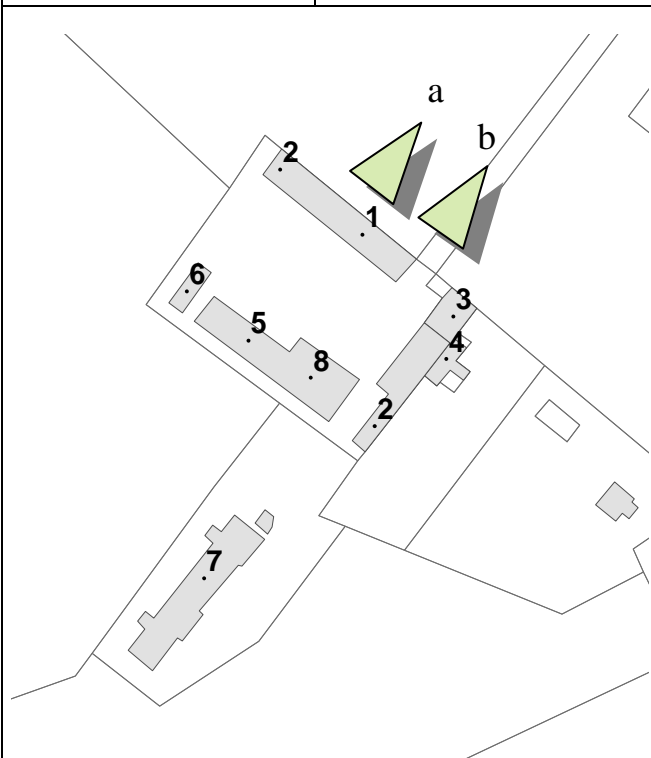
<b>Zona F</b>		<b>Isolato 21</b>	
<b>Edificio 1</b>			
<b>Toponimo località:</b> La Cascinotta			
<b>Tutela ai sensi del D.Lgs 42/2004</b>			
Non soggetto a vincolo			
<b>Tutela RUE</b>			
Intervento edilizio ammesso: Rest. e Risan. Conservativo			
<b>Dati immobile</b>			
Epoca di costruzione		-	
Tipo di costruzione		Casa colonica	
<b>Parametri edilizi</b>			
N° di piani		2	
Materiali Copertura		Coppi	
Materiali Rivestimento		Intonaco - Mattoni	
<b>Particolari elementi di distinzione dell'immobile</b>			
Valenza		Storico Testimoniale	
Pertinenze e accessori		Corte	
<b>Funzioni insediate</b>			
Residenza/camping			
<b>Stato di conservazione e utilizzo</b>			
Indice rispetto all'analisi visiva da esterno		Buono	
Presenza di recenti interventi di modificazione		-	
Grado di utilizzo dell'immobile		Totale	



Foto a



Foto b



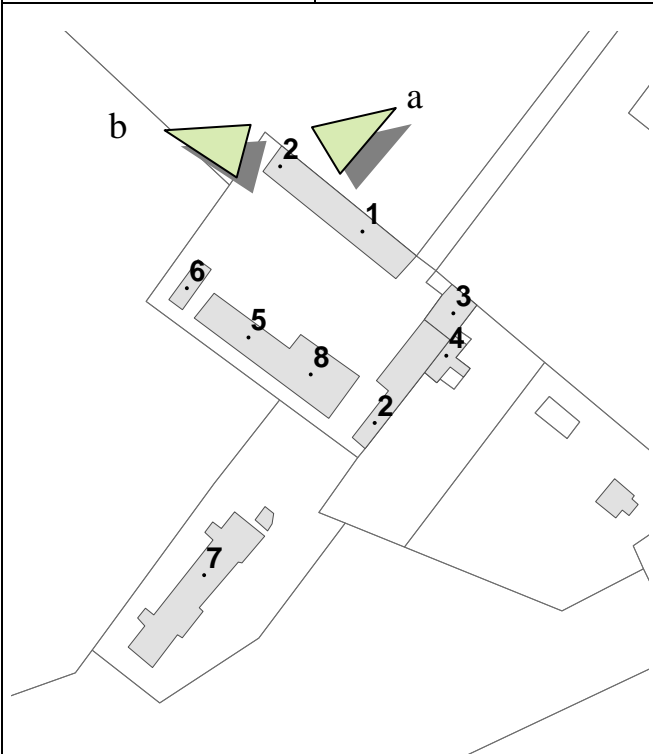
Zona F	Isolato 21
Edificio 2	
<b>Toponimo località:</b> La Cascinotta	
<b>Tutela ai sensi del D.Lgs 42/2004</b>	
Non soggetto a vincolo	
<b>Tutela RUE</b>	
Intervento edilizio ammesso: Rest. e Risan. Conservativo	
<b>Dati immobile</b>	
Epoca di costruzione	-
Tipo di costruzione	Portici
<b>Parametri edilizi</b>	
N° di piani	1
Materiali Copertura	Coppi
Materiali Rivestimento	Mattoni
<b>Particolari elementi di distinzione dell'immobile</b>	
Valenza	Storico Testimoniale
Pertinenze e accessori	Corte
<b>Funzioni insediate</b>	
Residenza/camping	
<b>Stato di conservazione e utilizzo</b>	
Indice rispetto all'analisi visiva da esterno	Buono
Presenza di recenti interventi di modificazione	-
Grado di utilizzo dell'immobile	Totale



Foto a



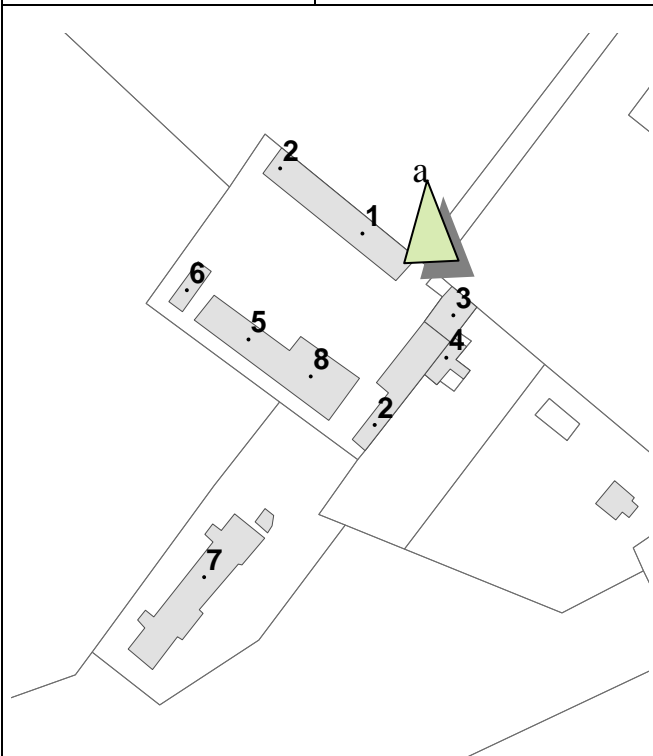
Foto b



Zona F		Isolato 21	
Edificio 3			
<b>Toponimo località:</b> La Cascinotta			
<b>Tutela ai sensi del D.Lgs 42/2004</b>			
Non soggetto a vincolo			
<b>Tutela RUE</b>			
Intervento edilizio ammesso: Vedi Tav. n. 2 RUE			
<b>Dati immobile</b>			
Epoca di costruzione	-		
Tipo di costruzione	Palazzina		
<b>Parametri edilizi</b>			
N° di piani	2		
Materiali Copertura	Coppi		
Materiali Rivestimento	Intonaco		
<b>Particolari elementi di distinzione dell'immobile</b>			
Valenza	-		
Pertinenze e accessori	Corte		
<b>Funzioni insediate</b>			
Residenza/camping			
<b>Stato di conservazione e utilizzo</b>			
Indice rispetto all'analisi visiva da esterno	Buono		
Presenza di recenti interventi di modificazione	-		
Grado di utilizzo dell'immobile	Totale		



Foto a



Zona F	Isolato 21
Edificio 4	
<b>Toponimo località:</b> La Cascinotta	
<b>Tutela ai sensi del D.Lgs 42/2004</b>	
Non soggetto a vincolo	
<b>Tutela RUE</b>	
Intervento edilizio ammesso: Vedi Tav. n. 2 RUE	
<b>Dati immobile</b>	
Epoca di costruzione	-
Tipo di costruzione	Autorimessa
<b>Parametri edilizi</b>	
N° di piani	1
Materiali Copertura	Coppi
Materiali Rivestimento	Mattoni
<b>Particolari elementi di distinzione dell'immobile</b>	
Valenza	-
Pertinenze e accessori	Corte
<b>Funzioni insediate</b>	
Ricovero mezzi attrezzature	
<b>Stato di conservazione e utilizzo</b>	
Indice rispetto all'analisi visiva da esterno	Buono
Presenza di recenti interventi di modificazione	-
Grado di utilizzo dell'immobile	Totale


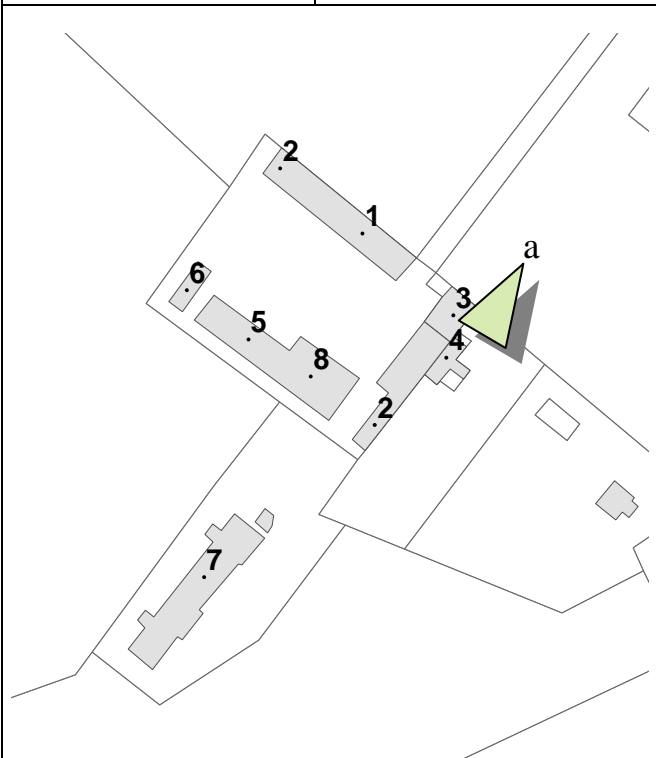


Foto a



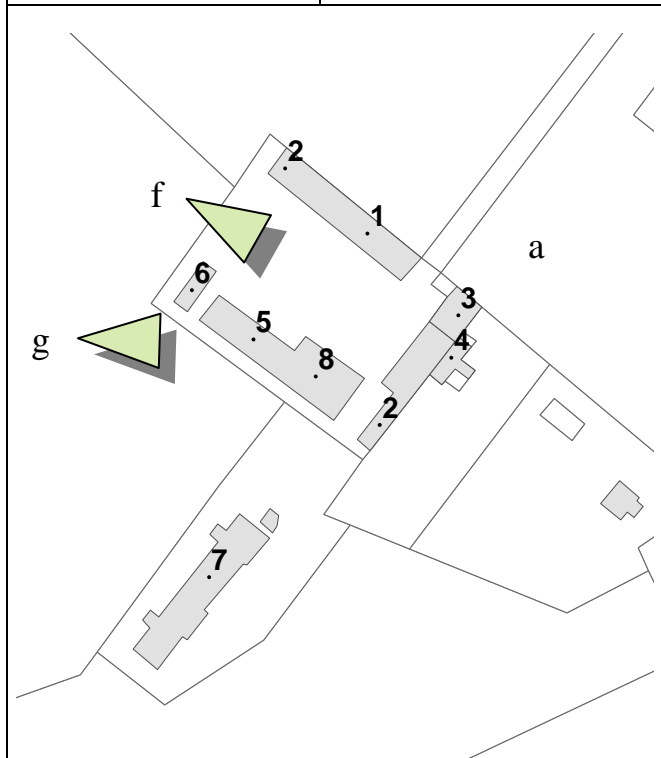
Zona F		Isolato 21	
Edificio 5			
<b>Toponimo località:</b> La Cascinotta			
<b>Tutela ai sensi del D.Lgs 42/2004</b>			
Non soggetto a vincolo			
<b>Tutela RUE</b>			
Intervento edilizio ammesso: Rest. e Risan. Conservativo			
<b>Dati immobile</b>			
Epoca di costruzione		-	
Tipo di costruzione		Casa colonica	
<b>Parametri edilizi</b>			
N° di piani		3	
Materiali Copertura		Coppi	
Materiali Rivestimento		Mattoni	
<b>Particolari elementi di distinzione dell'immobile</b>			
Valenza		Storico Testimoniale	
Pertinenze e accessori		Corte	
<b>Funzioni insediate</b>			
Residenziale/camping			
<b>Stato di conservazione e utilizzo</b>			
Indice rispetto all'analisi visiva da esterno		Buono	
Presenza di recenti interventi di modificazione		-	
Grado di utilizzo dell'immobile		Totale	



Foto f



Foto g



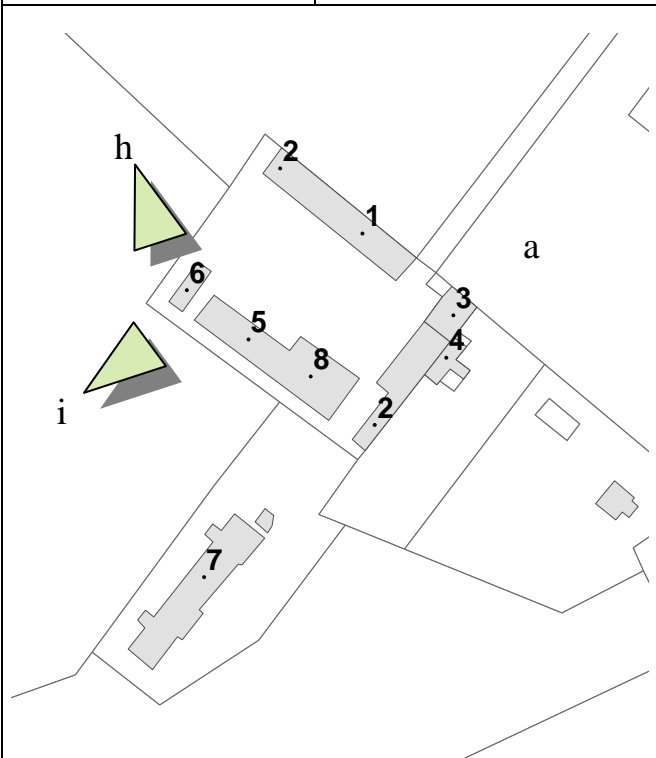
Zona F	Isolato 21
Edificio 6	
<b>Toponimo località:</b> La Cascinotta	
<b>Tutela ai sensi del D.Lgs 42/2004</b>	
Non soggetto a vincolo	
<b>Tutela RUE</b>	
Intervento edilizio ammesso: Rest. e Risan. Conservativo	
<b>Dati immobile</b>	
Epoca di costruzione	-
Tipo di costruzione	Fienile - Stalla
<b>Parametri edilizi</b>	
N° di piani	2
Materiali Copertura	Coppi
Materiali Rivestimento	Intonaco
<b>Particolari elementi di distinzione dell'immobile</b>	
Valenza	Storico Testimoniale
Pertinenze e accessori	Corte
<b>Funzioni insediate</b>	
Residenziale/camping	
<b>Stato di conservazione e utilizzo</b>	
Indice rispetto all'analisi visiva da esterno	Buono
Presenza di recenti interventi di modificazione	Ristrutturazione
Grado di utilizzo dell'immobile	Totale



Foto h



Foto i



Zona F		Isolato 21	
Edificio 7			
<b>Toponimo località:</b> La Cascinotta			
<b>Tutela ai sensi del D.Lgs 42/2004</b>			
Non soggetto a vincolo			
<b>Tutela RUE</b>			
Intervento edilizio ammesso: Vedi Tav. n. 2 RUE			
<b>Dati immobile</b>			
Epoca di costruzione		-	
Tipo di costruzione		Casa colonica	
<b>Parametri edilizi</b>			
N° di piani		2	
Materiali Copertura		Coppi	
Materiali Rivestimento		Mattoni	
<b>Particolari elementi di distinzione dell'immobile</b>			
Valenza		Storico Testimoniale	
Pertinenze e accessori		Corte	
<b>Funzioni insediate</b>			
Residenziale/camping			
<b>Stato di conservazione e utilizzo</b>			
Indice rispetto all'analisi visiva da esterno		Buono	
Presenza di recenti interventi di modificazione		Ristrutturazione	
Grado di utilizzo dell'immobile		Totale	



Foto l



Foto m



Foto n



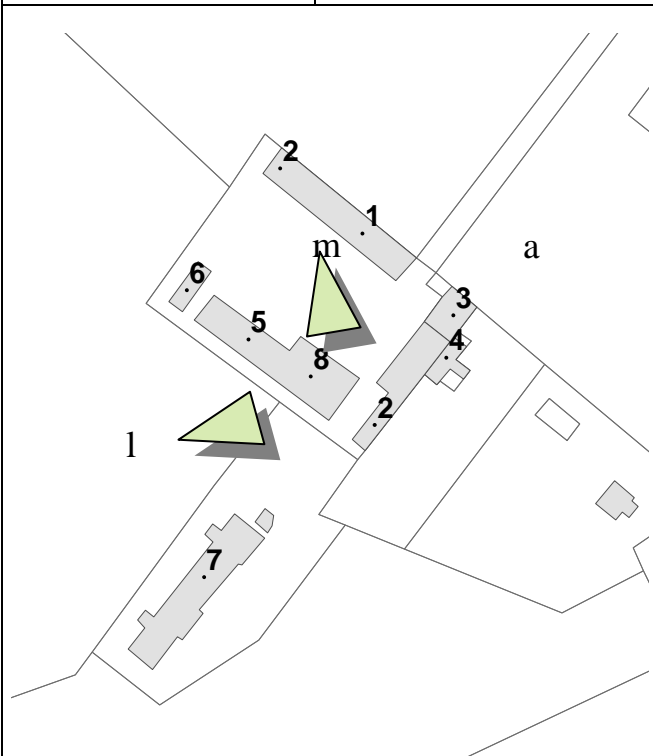
Zona F		Isolato 21	
Edificio 8			
<b>Toponimo località:</b> La Cascinotta			
<b>Tutela ai sensi del D.Lgs 42/2004</b>			
Non soggetto a vincolo			
<b>Tutela RUE</b>			
Intervento edilizio ammesso: QN RUE "Zone Agricole"			
<b>Dati immobile</b>			
Epoca di costruzione		-	
Tipo di costruzione		Stalla - Fienile	
<b>Parametri edilizi</b>			
N° di piani		2	
Materiali Copertura		Coppi	
Materiali Rivestimento		Intonaco - Mattoni	
<b>Particolari elementi di distinzione dell'immobile</b>			
Valenza		-	
Pertinenze e accessori		Corte	
<b>Funzioni insediate</b>			
Residenziale/camping			
<b>Stato di conservazione e utilizzo</b>			
Indice rispetto all'analisi visiva da esterno		Buono	
Presenza di recenti interventi di modificazione		-	
Grado di utilizzo dell'immobile		Totale	



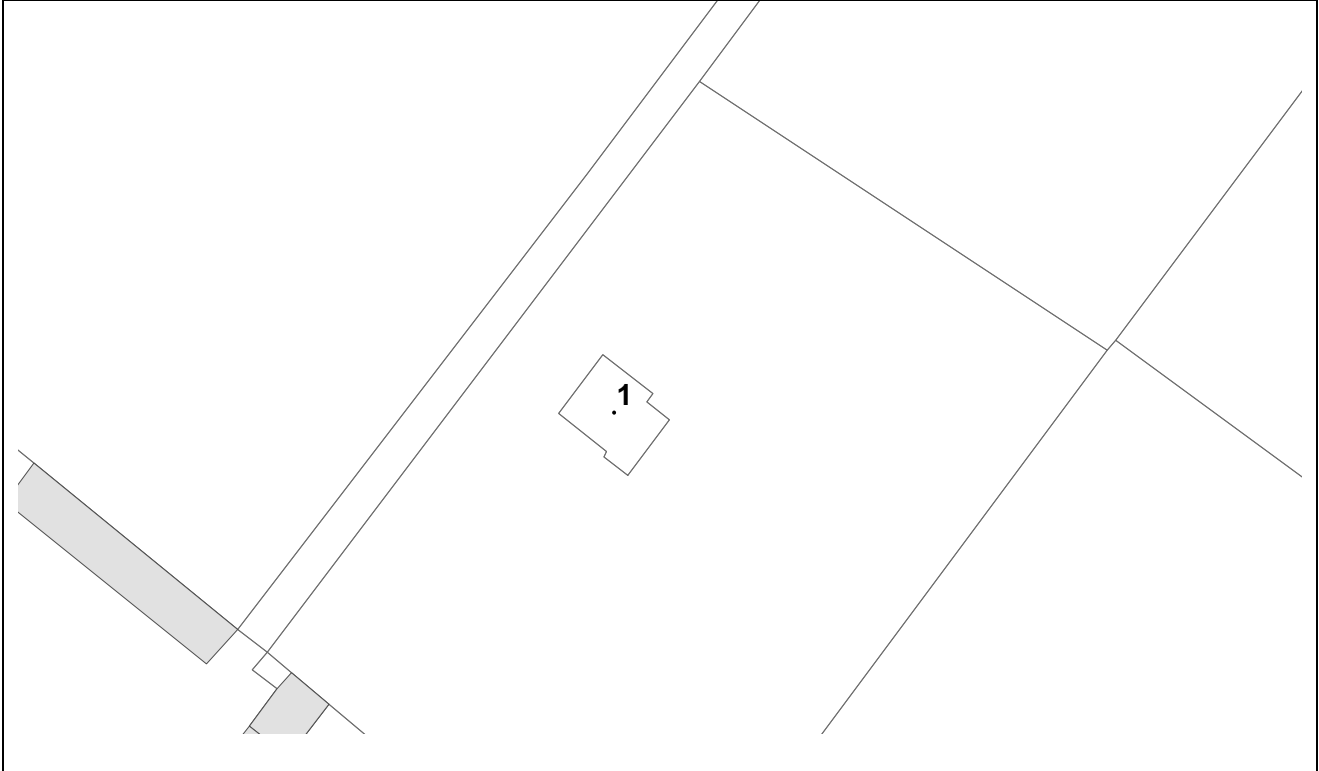
Foto 1



Foto m



## Zona F – Isolato 22



Base Catastale 1:1000



Ortofoto

Zona F		Isolato 22	
Edificio 1 – FUORI AGRICOLO			
<b>Toponimo località:</b> Villa Mafioli			
<b>Tutela ai sensi del D.Lgs 42/2004</b>			
Non soggetto a vincolo			
<b>Tutela RUE</b>			
Intervento edilizio ammesso: Rest. e Risan. Conservativo			
<b>Dati immobile</b>			
Epoca di costruzione		-	
Tipo di costruzione		Casa padronale	
<b>Parametri edilizi</b>			
N° di piani		3 + 1 torre di 4p	
Materiali Copertura		Coppi	
Materiali Rivestimento		Intonaco	
<b>Particolari elementi di distinzione dell'immobile</b>			
Valenza		Storico Testimoniale	
Pertinenze e accessori		-	
<b>Funzioni insediate</b>			
Residenziale			
<b>Stato di conservazione e utilizzo</b>			
Indice rispetto all'analisi visiva da esterno		Ottimo	
Presenza di recenti interventi di modificazione		-	
Grado di utilizzo dell'immobile		Totale	



Foto a

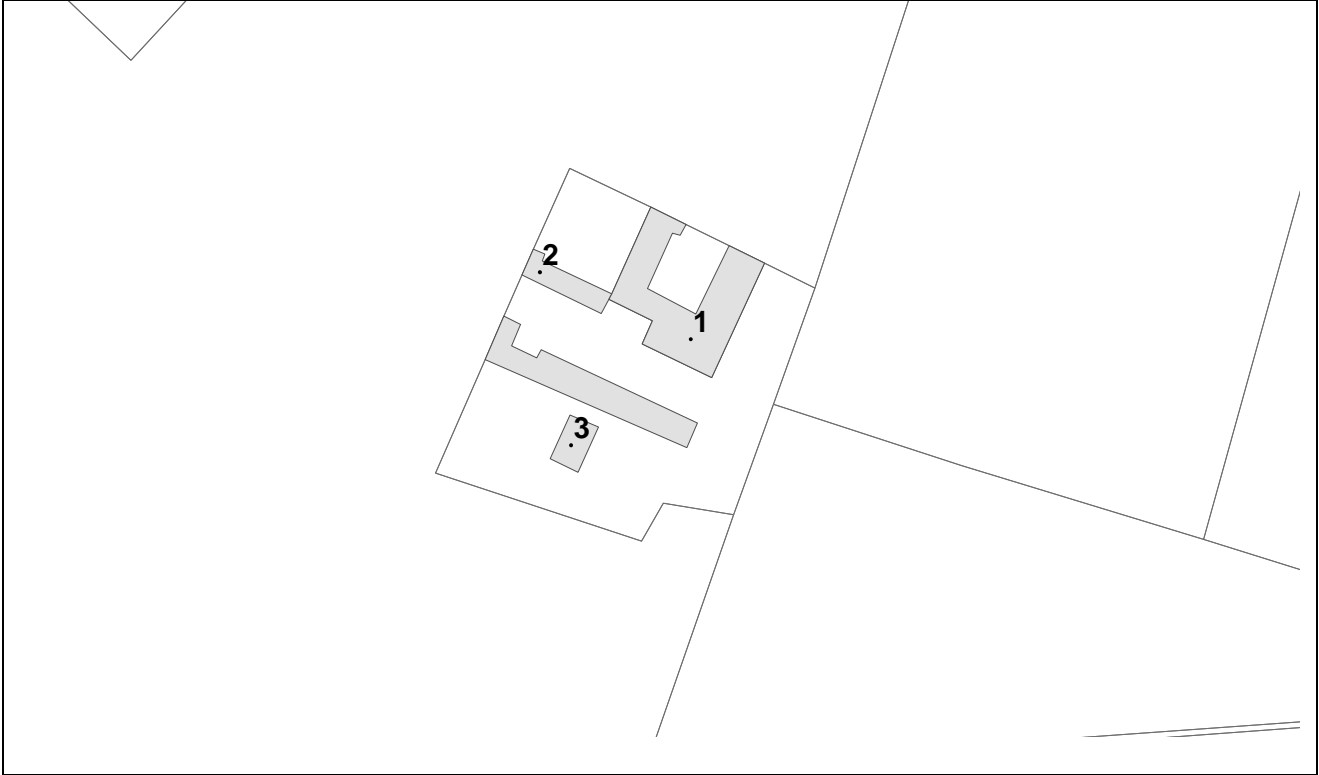


Foto b



Foto c

## Zona F – Isolato 23



Base Catastale 1:1000



Ortofoto

Zona F		Isolato 23	
Edificio 1			
<b>Toponimo località:</b> Costa di Tollara			
<b>Tutela ai sensi del D.Lgs 42/2004</b>			
Vincolo paesaggistico			
<b>Tutela RUE</b>			
Intervento edilizio ammesso: Rest. e Risan. Conservativo			
<b>Dati immobile</b>			
Epoca di costruzione	1800		
Tipo di costruzione	Casa colonica		
<b>Parametri edilizi</b>			
N° di piani	3		
Materiali Copertura	Coppi		
Materiali Rivestimento	Mattoni		
<b>Particolari elementi di distinzione dell'immobile</b>			
Valenza	Storico Testimoniale		
Pertinenze e accessori	-		
<b>Funzioni insediate</b>			
<b>Stato di conservazione e utilizzo</b>			
Indice rispetto all'analisi visiva da esterno	Insufficiente		
Presenza di recenti interventi di modificazione	-		
Grado di utilizzo dell'immobile	parziale		



Foto a



Foto b



Foto d

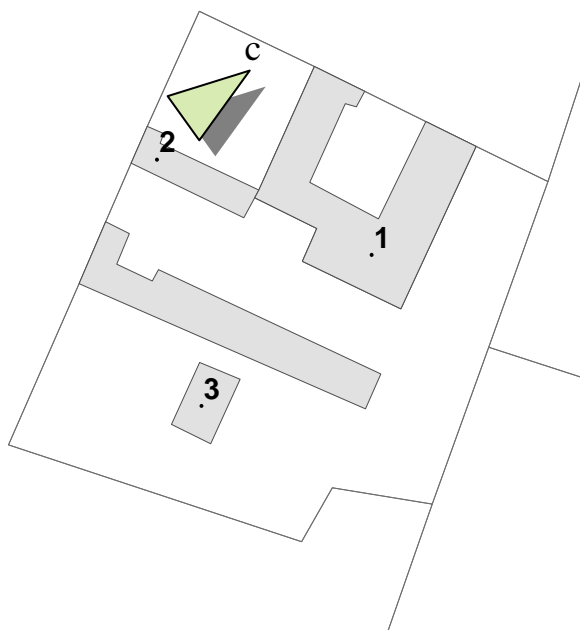


Foto g

Zona F		Isolato 23	
Edificio 2			
<b>Toponimo località:</b> Costa di Tollara			
<b>Tutela ai sensi del D.Lgs 42/2004</b>			
Vincolo paesaggistico			
<b>Tutela RUE</b>			
Intervento edilizio ammesso: QN RUE “Zone Agricole”			
<b>Dati immobile</b>			
Epoca di costruzione	-		
Tipo di costruzione	Fienile - Portico		
<b>Parametri edilizi</b>			
N° di piani	2		
Materiali Copertura	Coppi		
Materiali Rivestimento	Mattoni		
<b>Particolari elementi di distinzione dell'immobile</b>			
Valenza	-		
Pertinenze e accessori	-		
<b>Funzioni insediate</b>			
<b>Stato di conservazione e utilizzo</b>			
Indice rispetto all'analisi visiva da esterno	Insufficiente		
Presenza di recenti interventi di modificazione	-		
Grado di utilizzo dell'immobile	Totale		



Foto c



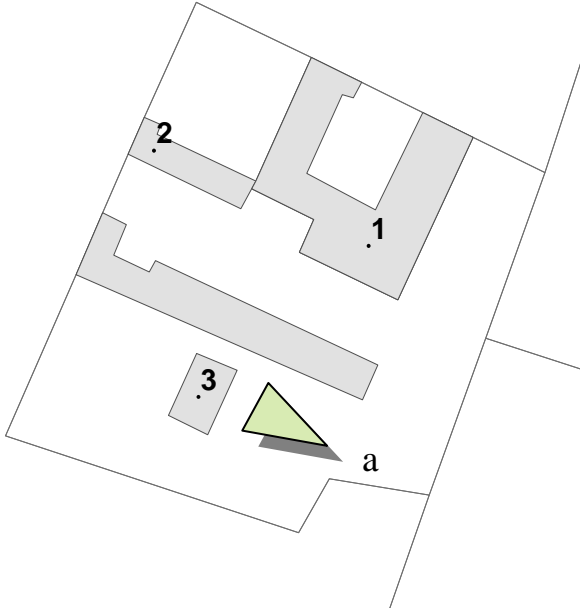
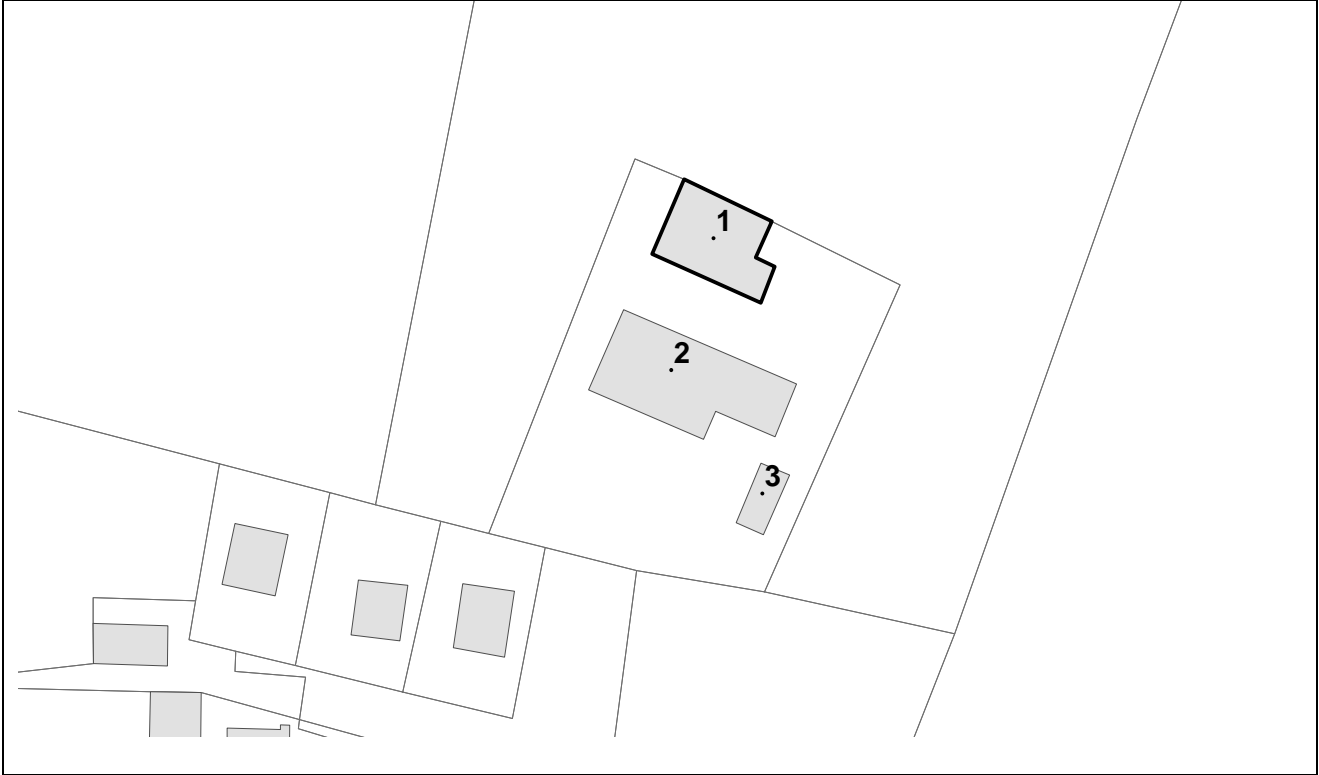
<b>Zona F</b>		<b>Isolato 23</b>	
<b>Edificio 3</b>			
<b>Toponimo località:</b> Costa di Tollara			
<b>Tutela ai sensi del D.Lgs 42/2004</b>			
Vincolo paesaggistico			
<b>Tutela RUE</b>			
Intervento edilizio ammesso: QN RUE “Zone Agricole”			
<b>Dati immobile</b>			
Epoca di costruzione	-		
Tipo di costruzione	Fienile		
<b>Parametri edilizi</b>			
N° di piani	1		
Materiali Copertura	Coppi		
Materiali Rivestimento	Mattoni		
<b>Particolari elementi di distinzione dell’immobile</b>			
Valenza	-		
Pertinenze e accessori	-		
<b>Funzioni insediate</b>			
Fienile			
<b>Stato di conservazione e utilizzo</b>			
Indice rispetto all’analisi visiva da esterno	Sufficiente		
Presenza di recenti interventi di modificazione	-		
Grado di utilizzo dell’immobile	Totale		
			



Foto a

## Zona F – Isolato 24



Base Catastale 1:1000



Ortofoto



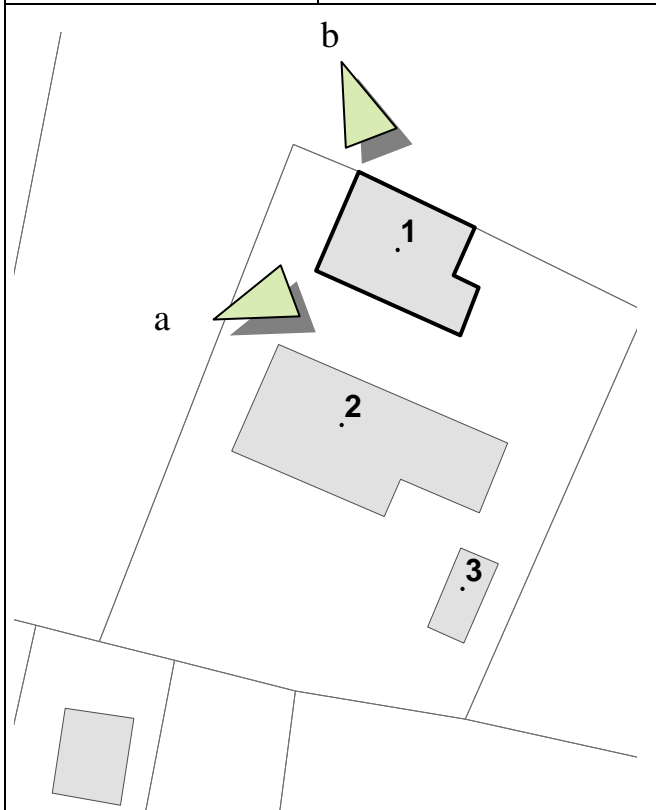
Zona F	Isolato 24
Edificio 1	
<b>Toponimo località:</b> -	
<b>Tutela ai sensi del D.Lgs 42/2004</b>	
Non soggetto a vincolo	
<b>Tutela RUE</b>	
Intervento edilizio ammesso: QN RUE "Zone Agricole"	
<b>Dati immobile</b>	
Epoca di costruzione	-
Tipo di costruzione	Stalla - Fienile
<b>Parametri edilizi</b>	
N° di piani	2
Materiali Copertura	Coppi
Materiali Rivestimento	Intonaco - Mattoni
<b>Particolari elementi di distinzione dell'immobile</b>	
Valenza	-
Pertinenze e accessori	-
<b>Funzioni insediate</b>	
Ricovero mezzi e attrezzature	
<b>Stato di conservazione e utilizzo</b>	
Indice rispetto all'analisi visiva da esterno	Insufficiente
Presenza di recenti interventi di modificazione	-
Grado di utilizzo dell'immobile	Parziale



Foto a



Foto b



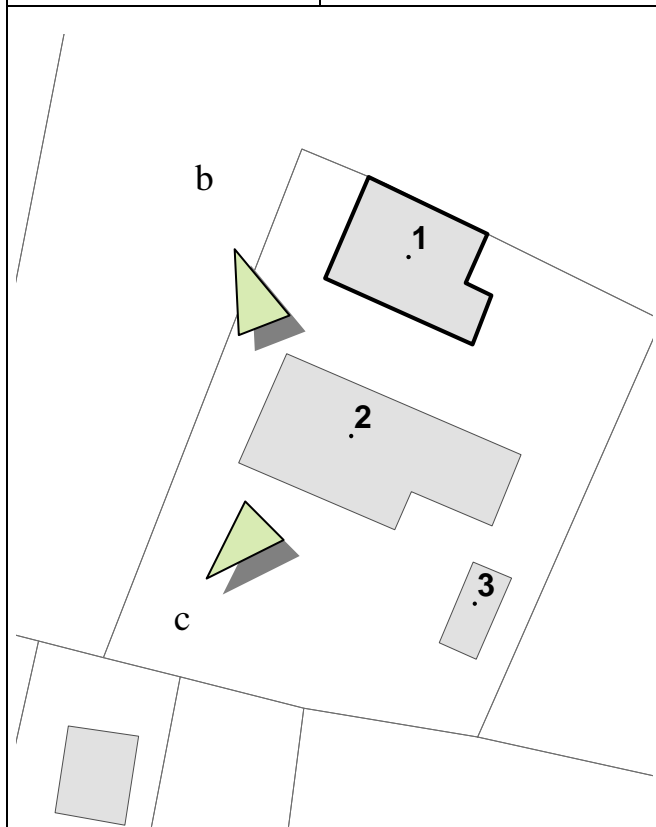
Zona F		Isolato 24	
Edificio 2			
<b>Toponimo località:</b> -			
<b>Tutela ai sensi del D.Lgs 42/2004</b>			
Non soggetto a vincolo			
<b>Tutela RUE</b>			
Intervento edilizio ammesso: QN RUE "Zone Agricole"			
<b>Dati immobile</b>			
Epoca di costruzione	-		
Tipo di costruzione	Fienile		
<b>Parametri edilizi</b>			
N° di piani	2		
Materiali Copertura	Coppi		
Materiali Rivestimento	Intonaco		
<b>Particolari elementi di distinzione dell'immobile</b>			
Valenza	-		
Pertinenze e accessori	-		
<b>Funzioni insediate</b>			
Ricovero mezzi e attrezzature			
<b>Stato di conservazione e utilizzo</b>			
Indice rispetto all'analisi visiva da esterno	Insufficiente		
Presenza di recenti interventi di modificazione	-		
Grado di utilizzo dell'immobile	Parziale		



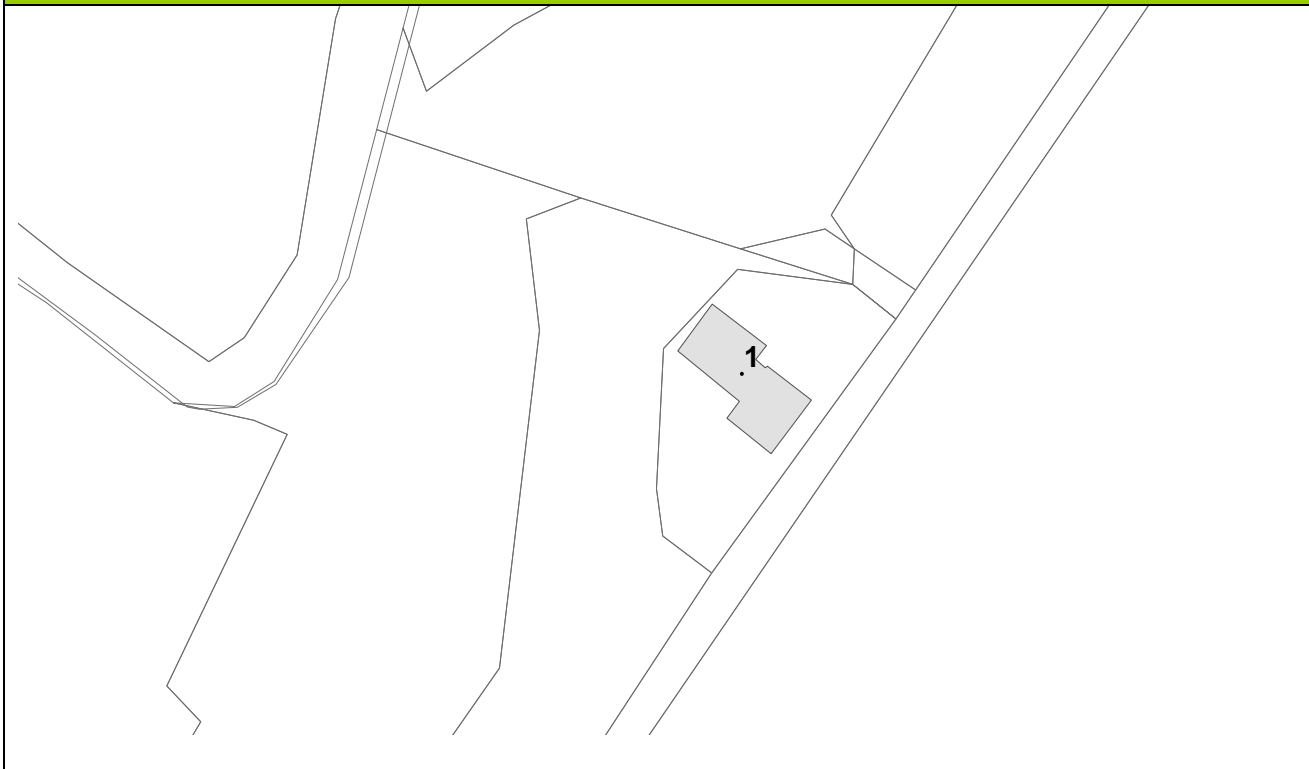
Foto c



Foto d



## Zona F – Isolato 25



Base Catastale 1:1000



Ortofoto

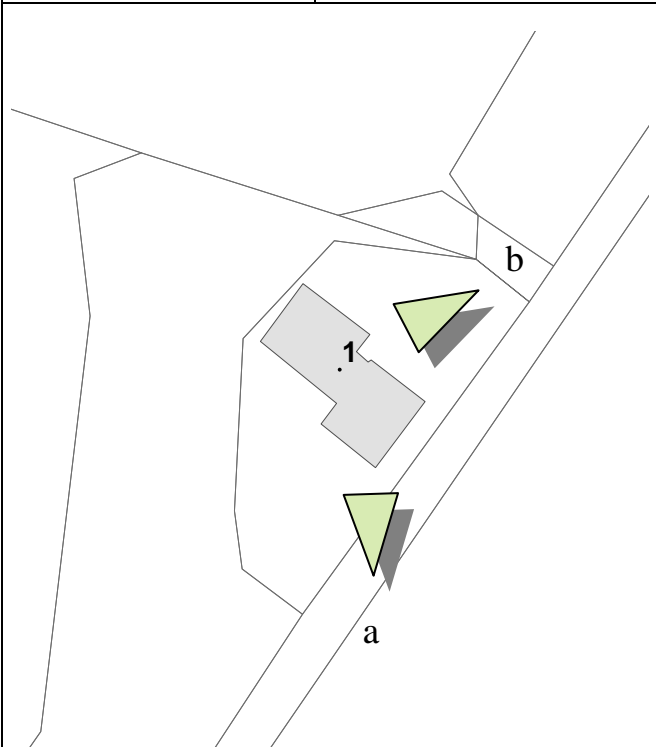
<b>Zona F</b>		<b>Isolato 25</b>	
<b>Edificio 1 – FUORI AGRICOLO</b>			
<b>Toponimo località: -</b>			
<b>Tutela ai sensi del D.Lgs 42/2004</b>			
Vincolo paesaggistico			
<b>Tutela RUE</b>			
Intervento edilizio ammesso: QN RUE “Zone Agricole”			
<b>Dati immobile</b>			
Epoca di costruzione	1900		
Tipo di costruzione	Casa colonica		
<b>Parametri edilizi</b>			
N° di piani	2		
Materiali Copertura	Laterizio		
Materiali Rivestimento	Intonaco - Pietra		
<b>Particolari elementi di distinzione dell'immobile</b>			
Valenza	-		
Pertinenze e accessori	-		
<b>Funzioni insediate</b>			
Residenziale			
<b>Stato di conservazione e utilizzo</b>			
Indice rispetto all'analisi visiva da esterno	Buono		
Presenza di recenti interventi di modificazione	-		
Grado di utilizzo dell'immobile	Totale		



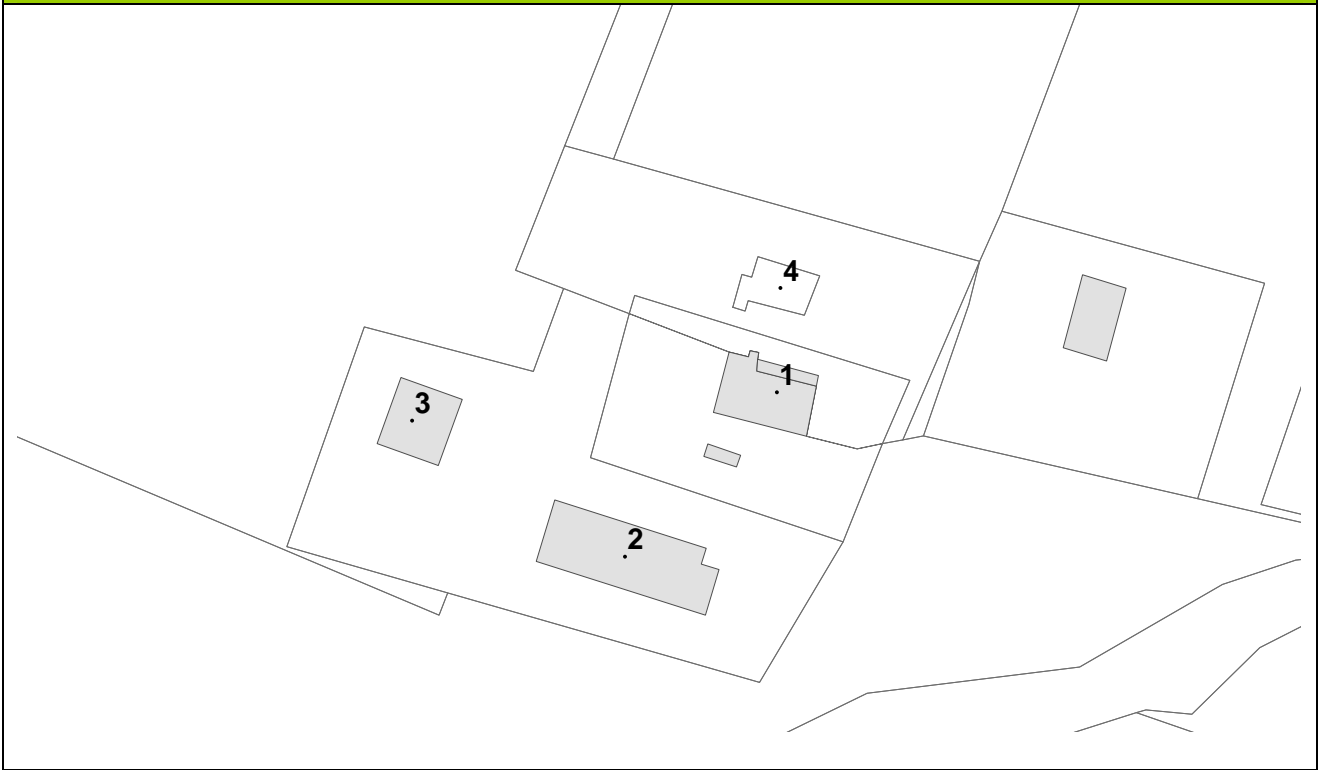
Foto a



Foto b



## Zona F – Isolato 26



Base Catastale 1:1000



Ortofoto

Zona F		Isolato 26	
Edificio 1			
<b>Toponimo località:</b> La Galiverta			
<b>Tutela ai sensi del D.Lgs 42/2004</b>			
Vincolo paesaggistico			
<b>Tutela RUE</b>			
Intervento edilizio ammesso: Rest. e Risan. Conservativo			
<b>Dati immobile</b>			
Epoca di costruzione	1900		
Tipo di costruzione	Stalla - Fienile		
<b>Parametri edilizi</b>			
N° di piani	2		
Materiali Copertura	Coppi		
Materiali Rivestimento	Intonaco - Mattoni		
<b>Particolari elementi di distinzione dell'immobile</b>			
Valenza	Storico Testimoniale		
Pertinenze e accessori	-		
<b>Funzioni insediate</b>			
Residenza			
<b>Stato di conservazione e utilizzo</b>			
Indice rispetto all'analisi visiva da esterno	Ottimo		
Presenza di recenti interventi di modificazione	Ristrutturazione		
Grado di utilizzo dell'immobile	Totale		



Foto b



Foto c

Zona F		Isolato 26	
Edificio 2			
<b>Toponimo località:</b> La Galiverta			
<b>Tutela ai sensi del D.Lgs 42/2004</b>			
Vincolo paesaggistico			
<b>Tutela RUE</b>			
Intervento edilizio ammesso: QN RUE “Zone Agricole”			
<b>Dati immobile</b>			
Epoca di costruzione		Recente	
Tipo di costruzione		Capannone prefabbricato	
<b>Parametri edilizi</b>			
N° di piani		1	
Materiali Copertura		Cemento	
Materiali Rivestimento		Prefabbricato	
<b>Particolari elementi di distinzione dell'immobile</b>			
Valenza		-	
Pertinenze e accessori		-	
<b>Funzioni insediate</b>			
Ricovero mezzi e attrezzature			
<b>Stato di conservazione e utilizzo</b>			
Indice rispetto all'analisi visiva da esterno		Ottimo	
Presenza di recenti interventi di modificazione		-	
Grado di utilizzo dell'immobile		Totale	



Foto e



Foto f

Zona F		Isolato 26	
Edificio 3			
<b>Toponimo località:</b> La Galiverta			
<b>Tutela ai sensi del D.Lgs 42/2004</b>			
Vincolo paesaggistico			
<b>Tutela RUE</b>			
Intervento edilizio ammesso: QN RUE “Zone Agricole”			
<b>Dati immobile</b>			
Epoca di costruzione		Recente	
Tipo di costruzione		Palazzina	
<b>Parametri edilizi</b>			
N° di piani		2	
Materiali Copertura		Coppi	
Materiali Rivestimento		Intonaco	
<b>Particolari elementi di distinzione dell'immobile</b>			
Valenza		-	
Pertinenze e accessori		-	
<b>Funzioni insediate</b>			
Residenziale			
<b>Stato di conservazione e utilizzo</b>			
Indice rispetto all'analisi visiva da esterno		Ottimo	
Presenza di recenti interventi di modificazione		-	
Grado di utilizzo dell'immobile		Totale	



Foto d



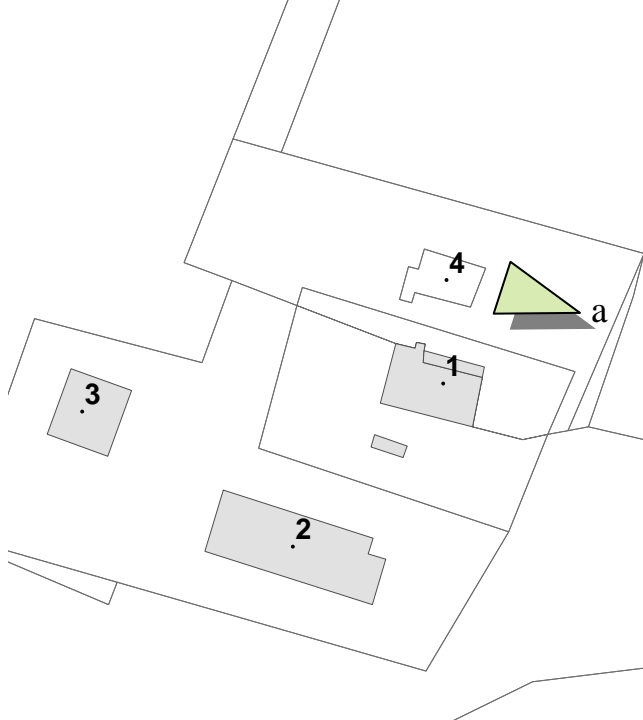
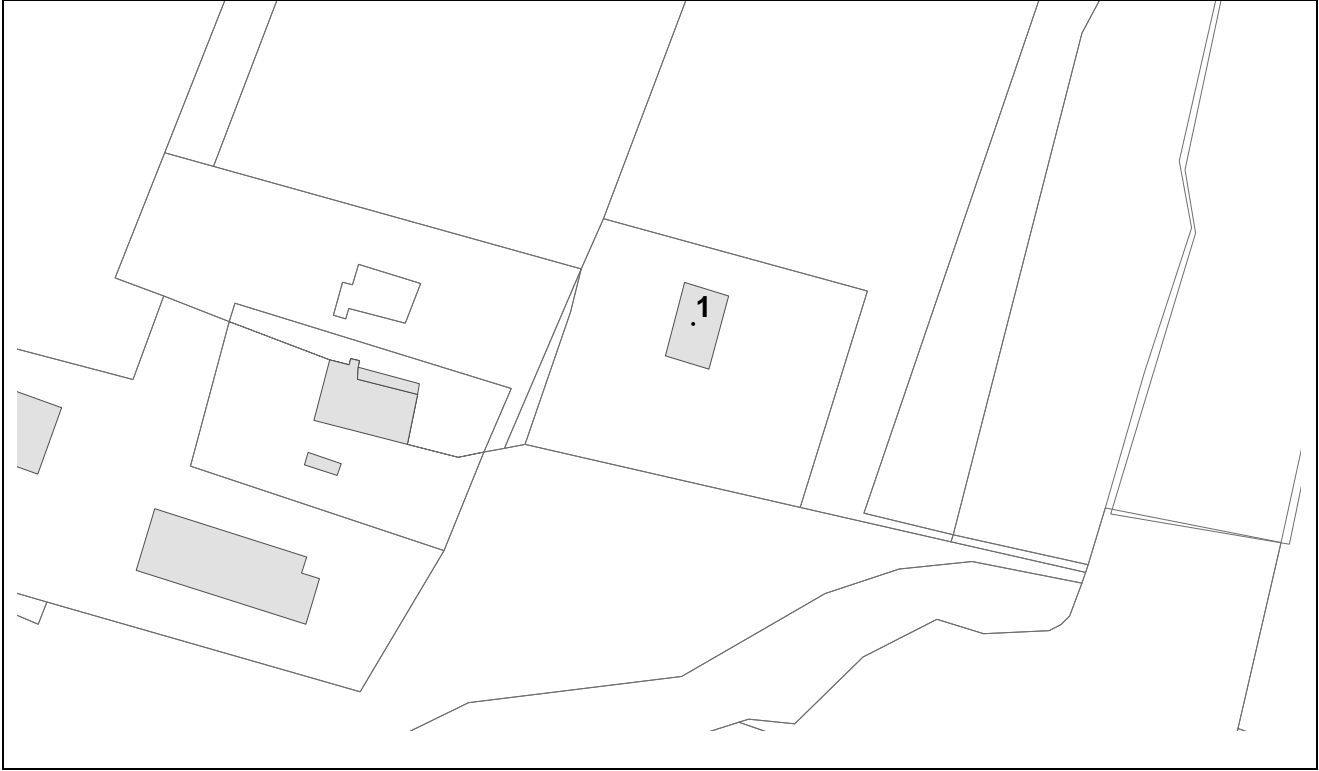
Zona F		Isolato 26	
Edificio 4			
<b>Toponimo località:</b> La Galiverta			
<b>Tutela ai sensi del D.Lgs 42/2004</b>			
Vincolo paesaggistico			
<b>Tutela RUE</b>			
Intervento edilizio ammesso: QN RUE “Zone Agricole”			
<b>Dati immobile</b>			
Epoca di costruzione		Recente	
Tipo di costruzione		Autorimessa	
<b>Parametri edilizi</b>			
N° di piani		1	
Materiali Copertura		Coppi	
Materiali Rivestimento		Mattoni	
<b>Particolari elementi di distinzione dell'immobile</b>			
Valenza		-	
Pertinenze e accessori		-	
<b>Funzioni insediate</b>			
Ricovero mezzi e attrezzature			
<b>Stato di conservazione e utilizzo</b>			
Indice rispetto all'analisi visiva da esterno		Ottimo	
Presenza di recenti interventi di modificazione		-	
Grado di utilizzo dell'immobile		Totale	
			



Foto a

**Zona F – Isolato 27**



Base Catastale 1:1000



Ortofoto

<b>Zona F</b>		<b>Isolato 27</b>	
<b>Edificio 1 – FUORI AGRICOLO</b>			
<b>Toponimo località: -</b>			
<b>Tutela ai sensi del D.Lgs 42/2004</b>			
Vincolo paesaggistico			
<b>Tutela RUE</b>			
Intervento edilizio ammesso: QN RUE “Zone Agricole”			
<b>Dati immobile</b>			
Epoca di costruzione	Recente		
Tipo di costruzione	Villa		
<b>Parametri edilizi</b>			
N° di piani	1		
Materiali Copertura	Coppi		
Materiali Rivestimento	Intonaco		
<b>Particolari elementi di distinzione dell’immobile</b>			
Valenza	-		
Pertinenze e accessori	-		
<b>Funzioni insediate</b>			
Residenziale			
<b>Stato di conservazione e utilizzo</b>			
Indice rispetto all’analisi visiva da esterno	Buono		
Presenza di recenti interventi di modificazione	-		
Grado di utilizzo dell’immobile	Totale		



Foto a



Foto b

# Zona F – Isolato 28



Base Catastale 1:1000



Ortofoto

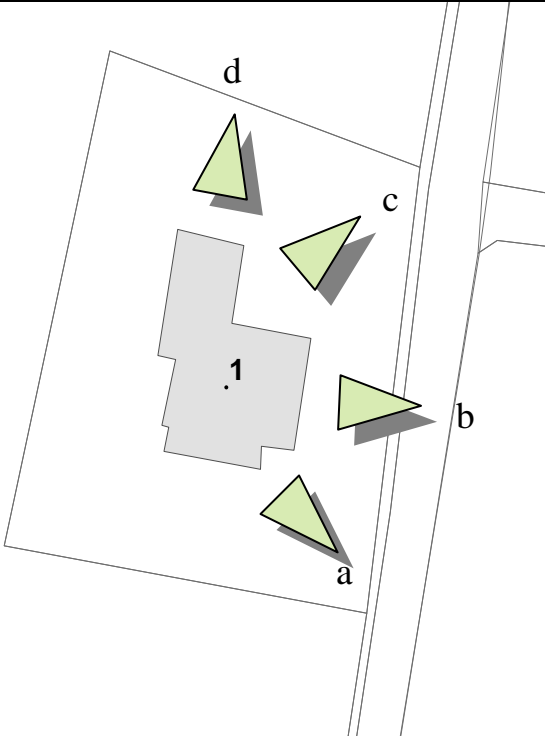
Zona F		Isolato 28	
Edificio 1			
<b>Toponimo località: -</b>			
<b>Tutela ai sensi del D.Lgs 42/2004</b>			
Vincolo paesaggistico			
<b>Tutela RUE</b>			
Intervento edilizio ammesso: QN RUE “Zone Agricole”			
<b>Dati immobile</b>			
Epoca di costruzione	Recente		
Tipo di costruzione	Villa		
<b>Parametri edilizi</b>			
N° di piani	2		
Materiali Copertura	Coppi		
Materiali Rivestimento	Intonaco		
<b>Particolari elementi di distinzione dell’immobile</b>			
Valenza	-		
Pertinenze e accessori	-		
<b>Funzioni insediate</b>			
Residenziale			
<b>Stato di conservazione e utilizzo</b>			
Indice rispetto all’analisi visiva da esterno	Buono		
Presenza di recenti interventi di modificazione	-		
Grado di utilizzo dell’immobile	Totale		
			



Foto a



Foto b

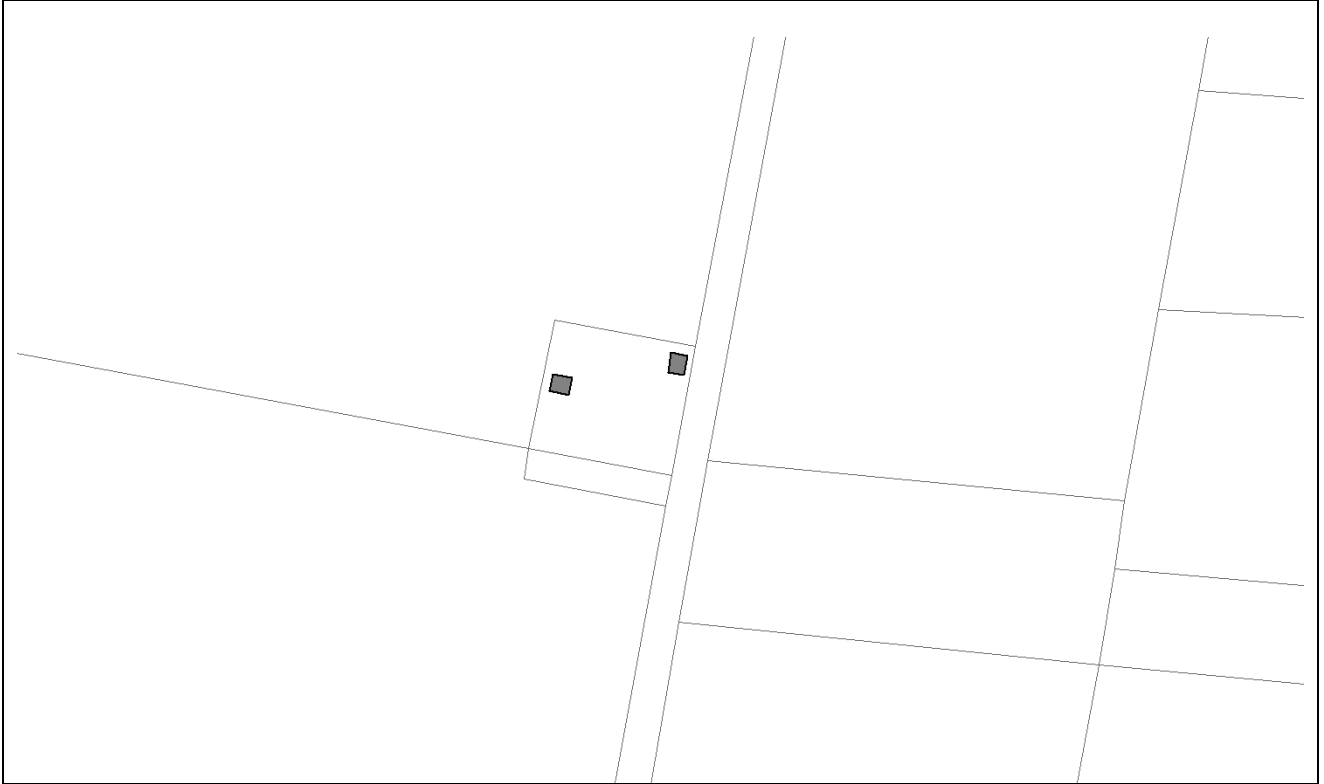


Foto c



Foto d

## Zona F – Isolato 29



Base Catastale 1:1000



Ortofoto

Zona F		Isolato 29	
Edificio 1			
<b>Toponimo località: -</b>			
<b>Tutela ai sensi del D.Lgs 42/2004</b>			
Non soggetto a vincolo			
<b>Tutela RUE</b>			
Intervento edilizio ammesso: Rest. e Risan. Conservativo			
<b>Dati immobile</b>			
Epoca di costruzione		-	
Tipo di costruzione		Cimitero	
<b>Parametri edilizi</b>			
N° di piani		-	
Materiali Copertura		Coppi	
Materiali Rivestimento		Intonaco	
<b>Particolari elementi di distinzione dell'immobile</b>			
Valenza		StoricoTestimoniale	
Pertinenze e accessori		-	
<b>Funzioni insediate</b>			
Religiosa			
<b>Stato di conservazione e utilizzo</b>			
Indice rispetto all'analisi visiva da esterno		Buono	
Presenza di recenti interventi di modificazione		-	
Grado di utilizzo dell'immobile		Totale	



Foto a

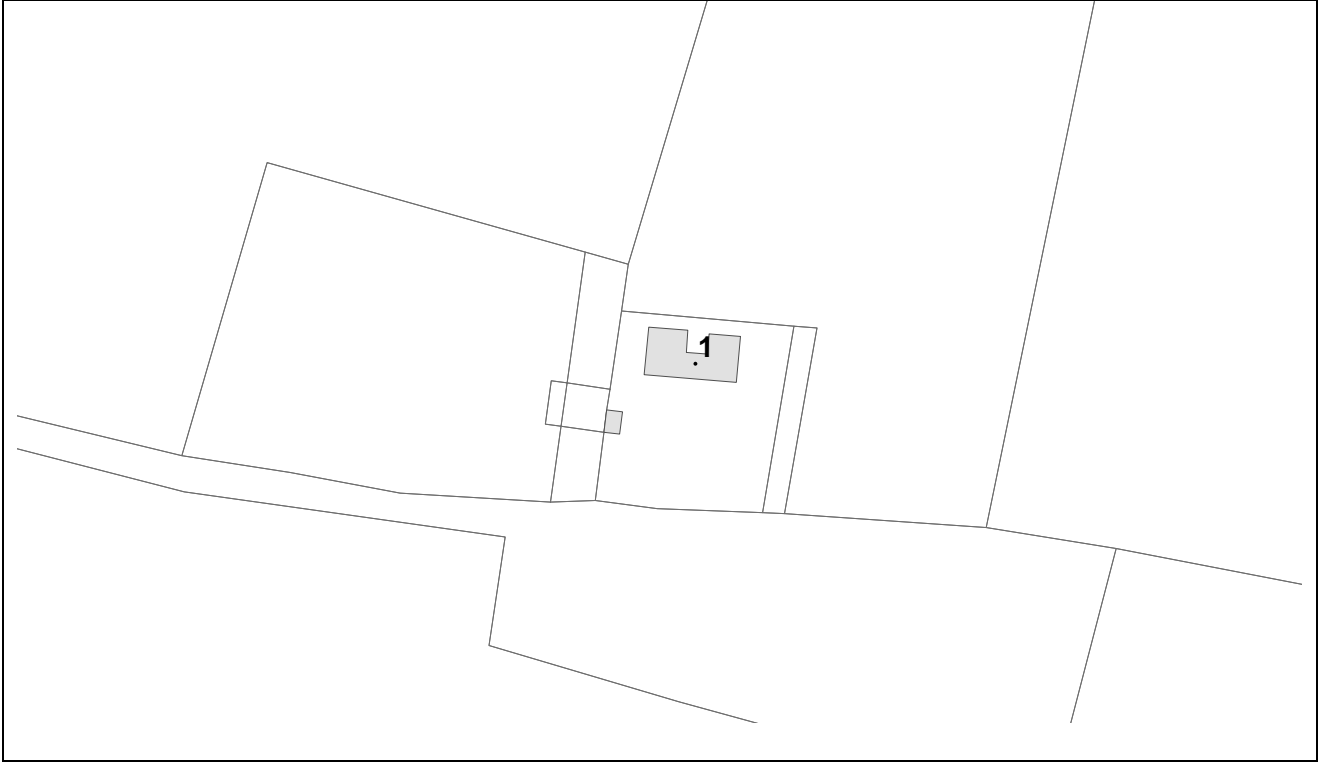


Foto b



Foto c

## Zona F – Isolato 30



Base Catastale 1:1000



Ortofoto



<b>Zona F</b>		<b>Isolato 30</b>	
<b>Edificio 1 – FUORI AGRICOLO</b>			
<b>Toponimo località:</b> Cascina Bellotto			
<b>Tutela ai sensi del D.Lgs 42/2004</b>			
Vincolo paesaggistico			
<b>Tutela RUE</b>			
Intervento edilizio ammesso: QN RUE “Zone Agricole”			
<b>Dati immobile</b>			
Epoca di costruzione		Recente	
Tipo di costruzione		Palazzina	
<b>Parametri edilizi</b>			
N° di piani		3	
Materiali Copertura		Laterizio	
Materiali Rivestimento		Intonaco	
<b>Particolari elementi di distinzione dell’immobile</b>			
Valenza		-	
Pertinenze e accessori		-	
<b>Funzioni insediate</b>			
Residenziale			
<b>Stato di conservazione e utilizzo</b>			
Indice rispetto all’analisi visiva da esterno		Buono	
Presenza di recenti interventi di modificazione		-	
Grado di utilizzo dell’immobile		Totale	

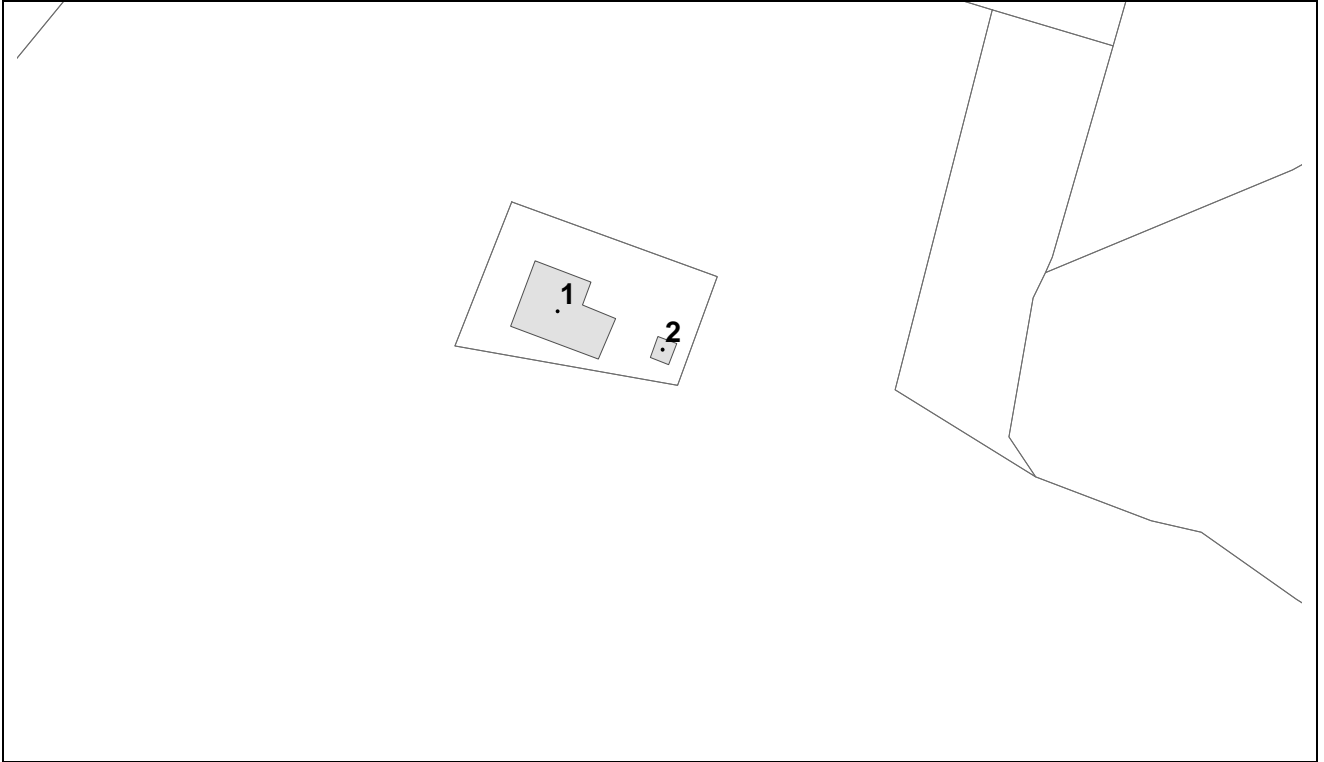


Foto a



Foto b

## Zona F – Isolato 31



Base Catastale 1:1000



Ortofoto

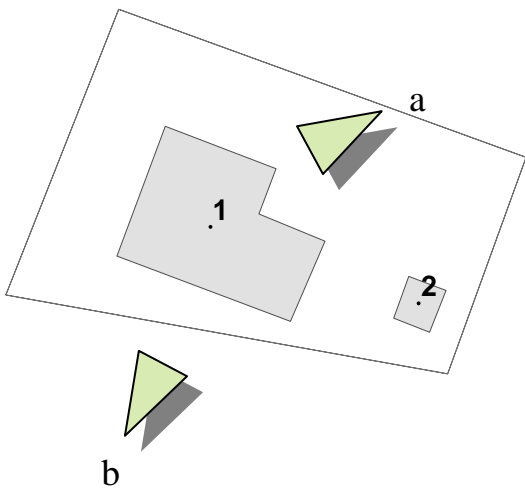
Zona F		Isolato 31	
Edificio 1			
<b>Toponimo località:</b> -			
<b>Tutela ai sensi del D.Lgs 42/2004</b>			
Vincolo paesaggistico			
<b>Tutela RUE</b>			
Intervento edilizio ammesso: QN RUE “Zone Agricole”			
<b>Dati immobile</b>			
Epoca di costruzione	-		
Tipo di costruzione	Casa colonica - Portico		
<b>Parametri edilizi</b>			
N° di piani	2		
Materiali Copertura	Coppi		
Materiali Rivestimento	Mattoni		
<b>Particolari elementi di distinzione dell'immobile</b>			
Valenza	-		
Pertinenze e accessori	-		
<b>Funzioni insediate</b>			
Residenza/ricovero mezzi attrezzature			
<b>Stato di conservazione e utilizzo</b>			
Indice rispetto all'analisi visiva da esterno	Sufficiente		
Presenza di recenti interventi di modificazione	-		
Grado di utilizzo dell'immobile	Parziale		
			



Foto a

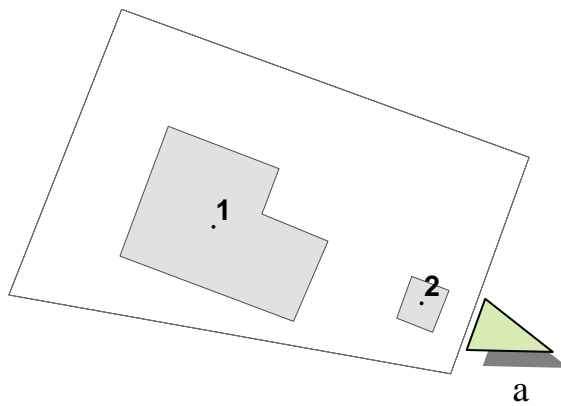


Foto b

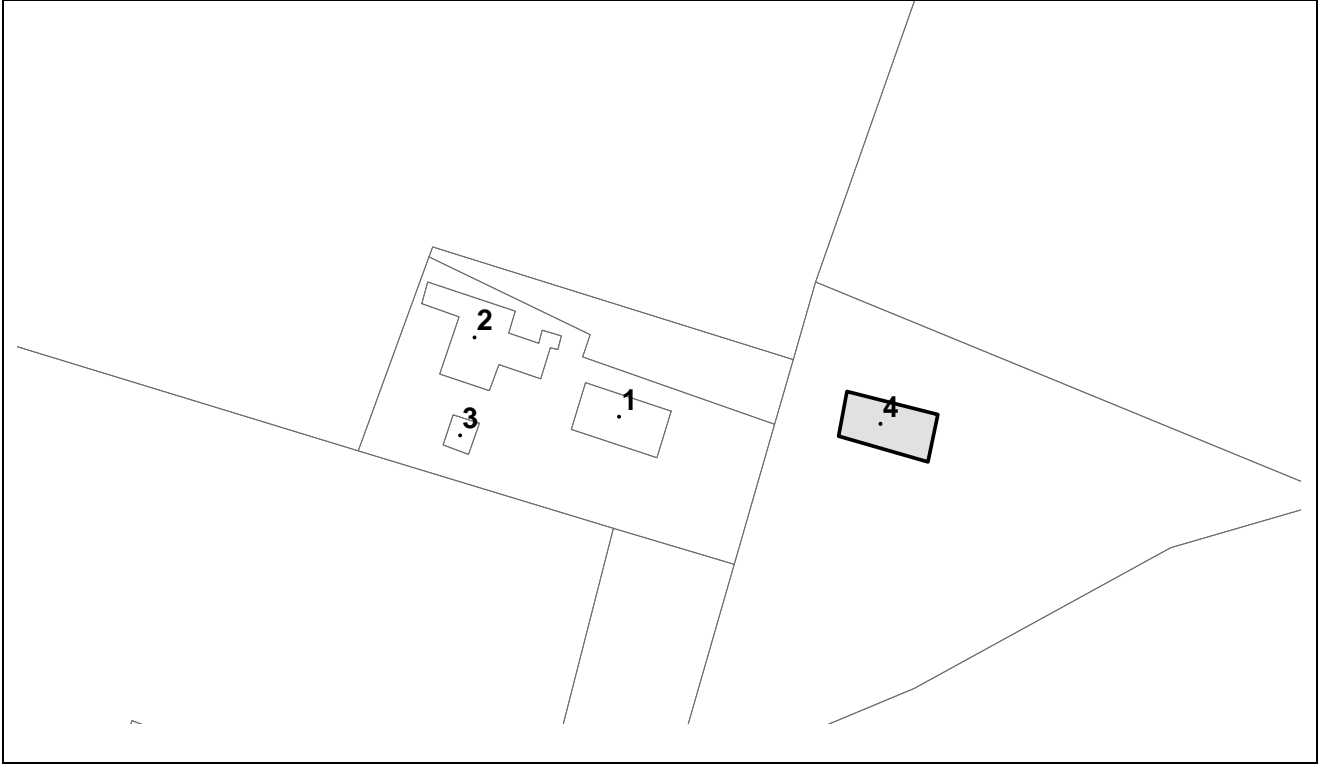
Zona F	Isolato 31
Edificio 2	
<b>Toponimo località:</b> -	
<b>Tutela ai sensi del D.Lgs 42/2004</b>	
Vincolo paesaggistico	
<b>Tutela RUE</b>	
Intervento edilizio ammesso: QN RUE “Zone Agricole”	
<b>Dati immobile</b>	
Epoca di costruzione	-
Tipo di costruzione	Autorimessa
<b>Parametri edilizi</b>	
N° di piani	1
Materiali Copertura	Coppi
Materiali Rivestimento	Intonaco
<b>Particolari elementi di distinzione dell'immobile</b>	
Valenza	-
Pertinenze e accessori	-
<b>Funzioni insediate</b>	
Ricovero mezzi attrezzature	
<b>Stato di conservazione e utilizzo</b>	
Indice rispetto all'analisi visiva da esterno	Sufficiente
Presenza di recenti interventi di modificazione	-
Grado di utilizzo dell'immobile	Parziale



Foto a



## Zona F – Isolato 32



Base Catastale 1:1000

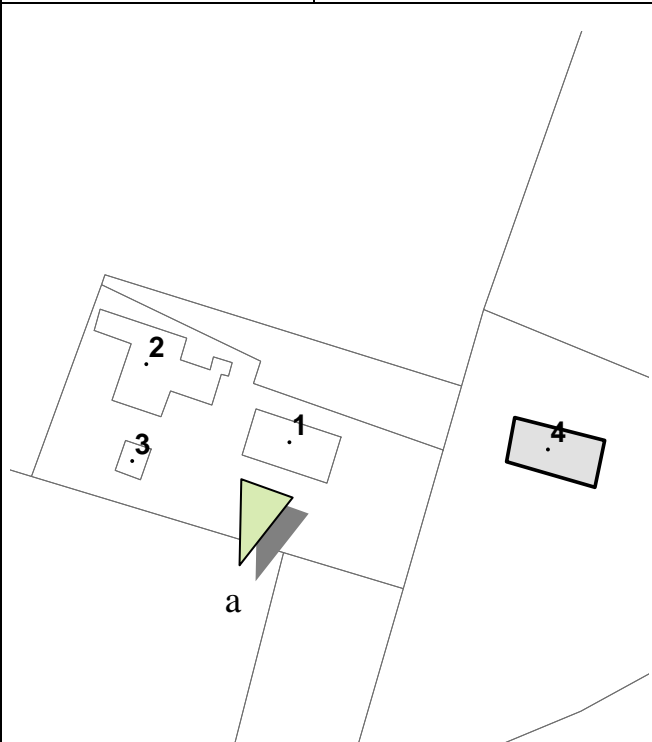


Ortofoto

<b>Zona F</b>		<b>Isolato 32</b>	
<b>Edificio 1</b>			
<b>Toponimo località: -</b>			
<b>Tutela ai sensi del D.Lgs 42/2004</b>			
Vincolo paesaggistico			
<b>Tutela RUE</b>			
Intervento edilizio ammesso: QN RUE “Zone Agricole”			
<b>Dati immobile</b>			
Epoca di costruzione	-		
Tipo di costruzione	Palazzina		
<b>Parametri edilizi</b>			
N° di piani	2 - 3		
Materiali Copertura	Laterizio		
Materiali Rivestimento	Intonaco		
<b>Particolari elementi di distinzione dell'immobile</b>			
Valenza	-		
Pertinenze e accessori	-		
<b>Funzioni insediate</b>			
Residenziale			
<b>Stato di conservazione e utilizzo</b>			
Indice rispetto all'analisi visiva da esterno	Buono		
Presenza di recenti interventi di modificazione	-		
Grado di utilizzo dell'immobile	Parziale		



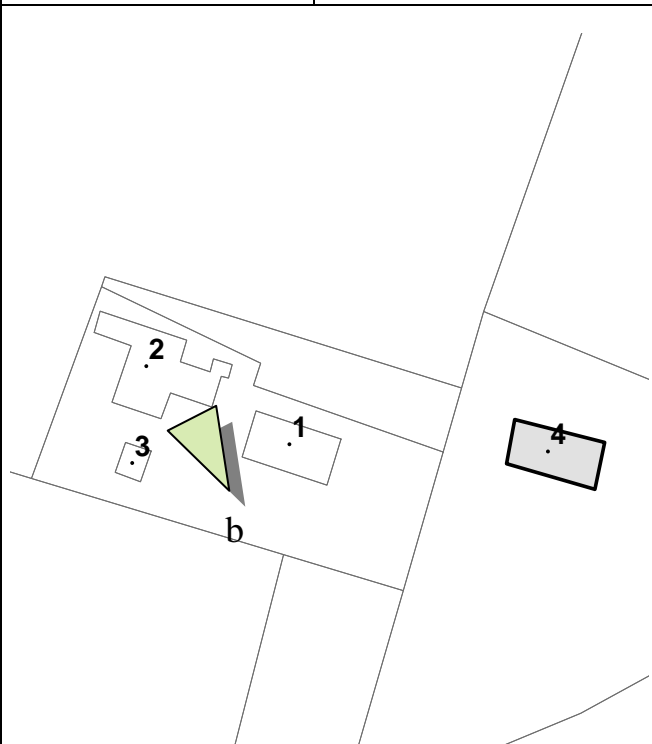
Foto a



Zona F		Isolato 32	
Edificio 2			
<b>Toponimo località: -</b>			
<b>Tutela ai sensi del D.Lgs 42/2004</b>			
Vincolo paesaggistico			
<b>Tutela RUE</b>			
Intervento edilizio ammesso: QN RUE “Zone Agricole”			
<b>Dati immobile</b>			
Epoca di costruzione	-		
Tipo di costruzione	Portico - Fienile		
<b>Parametri edilizi</b>			
N° di piani	2		
Materiali Copertura	Coppi		
Materiali Rivestimento	Mattoni		
<b>Particolari elementi di distinzione dell'immobile</b>			
Valenza	-		
Pertinenze e accessori	-		
<b>Funzioni insediate</b>			
Ricovero mezzi e attrezzature			
<b>Stato di conservazione e utilizzo</b>			
Indice rispetto all'analisi visiva da esterno	Sufficiente		
Presenza di recenti interventi di modificazione	-		
Grado di utilizzo dell'immobile	Parziale		



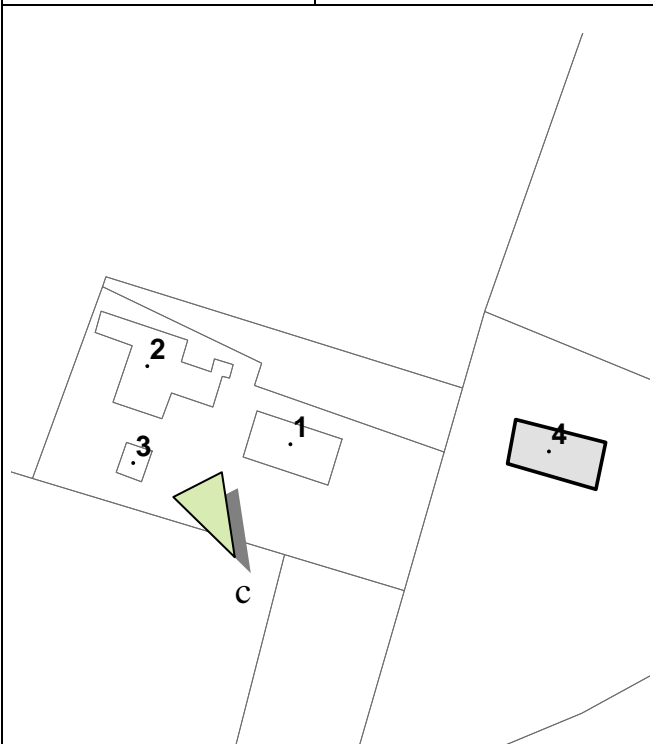
Foto b



Zona F		Isolato 32	
Edificio 3			
<b>Toponimo località:</b> -			
<b>Tutela ai sensi del D.Lgs 42/2004</b>			
Vincolo paesaggistico			
<b>Tutela RUE</b>			
Intervento edilizio ammesso: QN RUE “Zone Agricole”			
<b>Dati immobile</b>			
Epoca di costruzione		-	
Tipo di costruzione		Autorimessa	
<b>Parametri edilizi</b>			
N° di piani		1	
Materiali Copertura		Coppi	
Materiali Rivestimento		Mattoni	
<b>Particolari elementi di distinzione dell'immobile</b>			
Valenza		-	
Pertinenze e accessori		-	
<b>Funzioni insediate</b>			
Ricovero mezzi e attrezzature			
<b>Stato di conservazione e utilizzo</b>			
Indice rispetto all'analisi visiva da esterno		Sufficiente	
Presenza di recenti interventi di modificazione		-	
Grado di utilizzo dell'immobile		Parziale	



Foto c

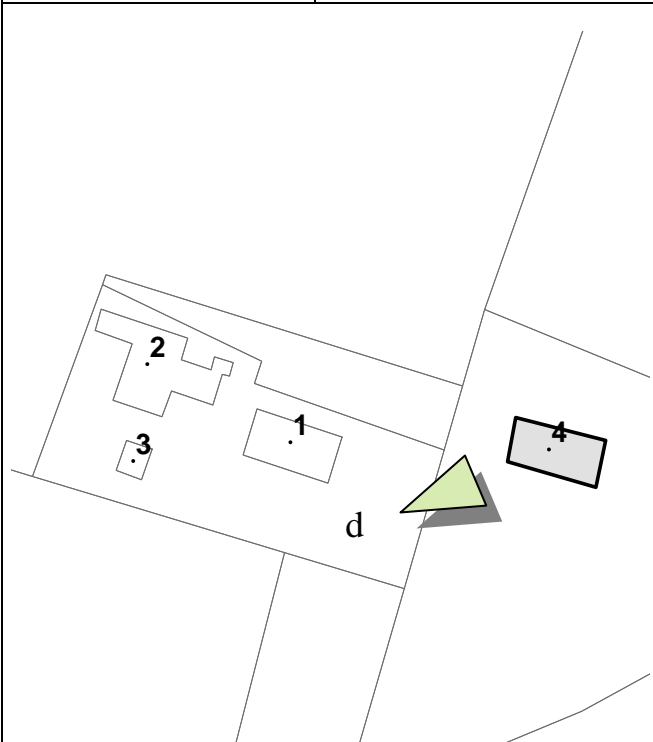




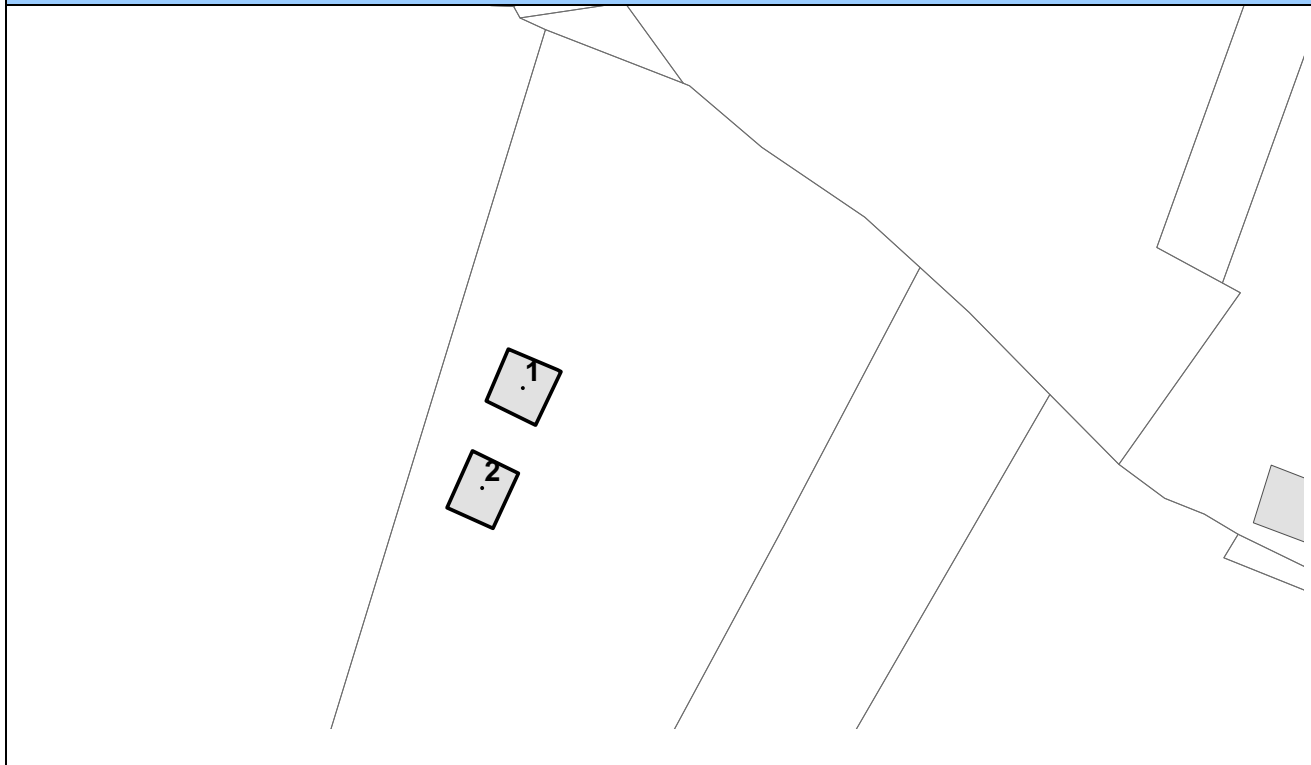
Zona F		Isolato 32	
Edificio 4			
<b>Toponimo località:</b> -			
<b>Tutela ai sensi del D.Lgs 42/2004</b>			
Vincolo paesaggistico			
<b>Tutela RUE</b>			
Intervento edilizio ammesso: QN RUE “Zone Agricole”			
<b>Dati immobile</b>			
Epoca di costruzione		Recente	
Tipo di costruzione		Capannone prefabbricato	
<b>Parametri edilizi</b>			
N° di piani		1	
Materiali Copertura		Laterizio	
Materiali Rivestimento		-	
<b>Particolari elementi di distinzione dell'immobile</b>			
Valenza		-	
Pertinenze e accessori		-	
<b>Funzioni insediate</b>			
Ricovero mezzi e attrezzature			
<b>Stato di conservazione e utilizzo</b>			
Indice rispetto all'analisi visiva da esterno		Buono	
Presenza di recenti interventi di modificazione		-	
Grado di utilizzo dell'immobile		Parziale	



Foto d



### Zona F – Isolato 33



Base Catastale 1:1000



Ortofoto

Zona F	Isolato 33
Edificio 1 – FUORI AGRICOLO	
<b>Toponimo località:</b> -	
<b>Tutela ai sensi del D.Lgs 42/2004</b>	
Non soggetto a vincolo	
<b>Tutela RUE</b>	
Intervento edilizio ammesso: QN RUE “Zone Agricole”	
<b>Dati immobile</b>	
Epoca di costruzione	-
Tipo di costruzione	Palazzina
<b>Parametri edilizi</b>	
N° di piani	2
Materiali Copertura	Coppi
Materiali Rivestimento	Intonaco
<b>Particolari elementi di distinzione dell'immobile</b>	
Valenza	-
Pertinenze e accessori	-
<b>Funzioni insediate</b>	
Residenziale	
<b>Stato di conservazione e utilizzo</b>	
Indice rispetto all'analisi visiva da esterno	Sufficiente
Presenza di recenti interventi di modificazione	-
Grado di utilizzo dell'immobile	Totale
<p>Il diagramma planimetrico illustra la disposizione spaziale degli edifici e delle aree di interesse. Sono presenti due edifici rettangolari, uno con il numero '1' e l'altro con il numero '2'. Inoltre, ci sono due aree triangolari, una con il numero 'a' e l'altra con il numero 'c'. Una linea diagonale attraversa l'area, separando le due parti del diagramma.</p>	



Foto a

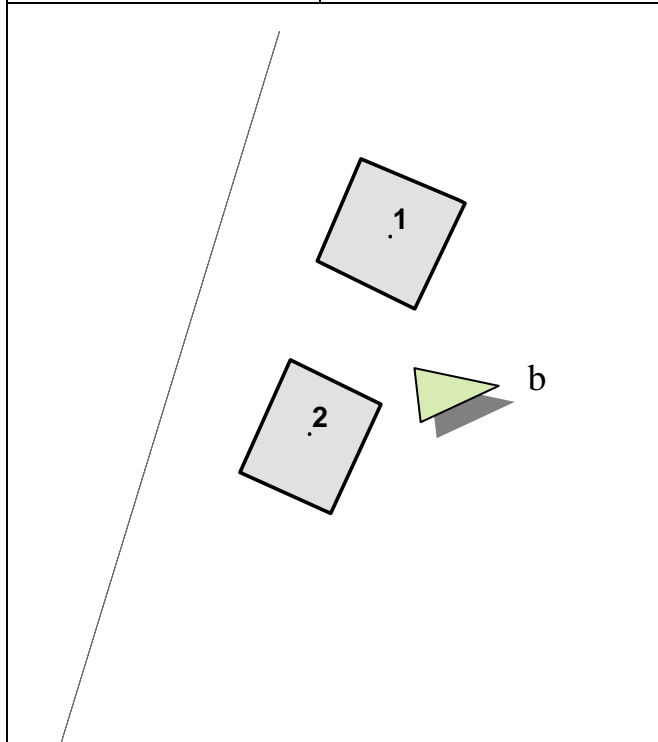


Foto c

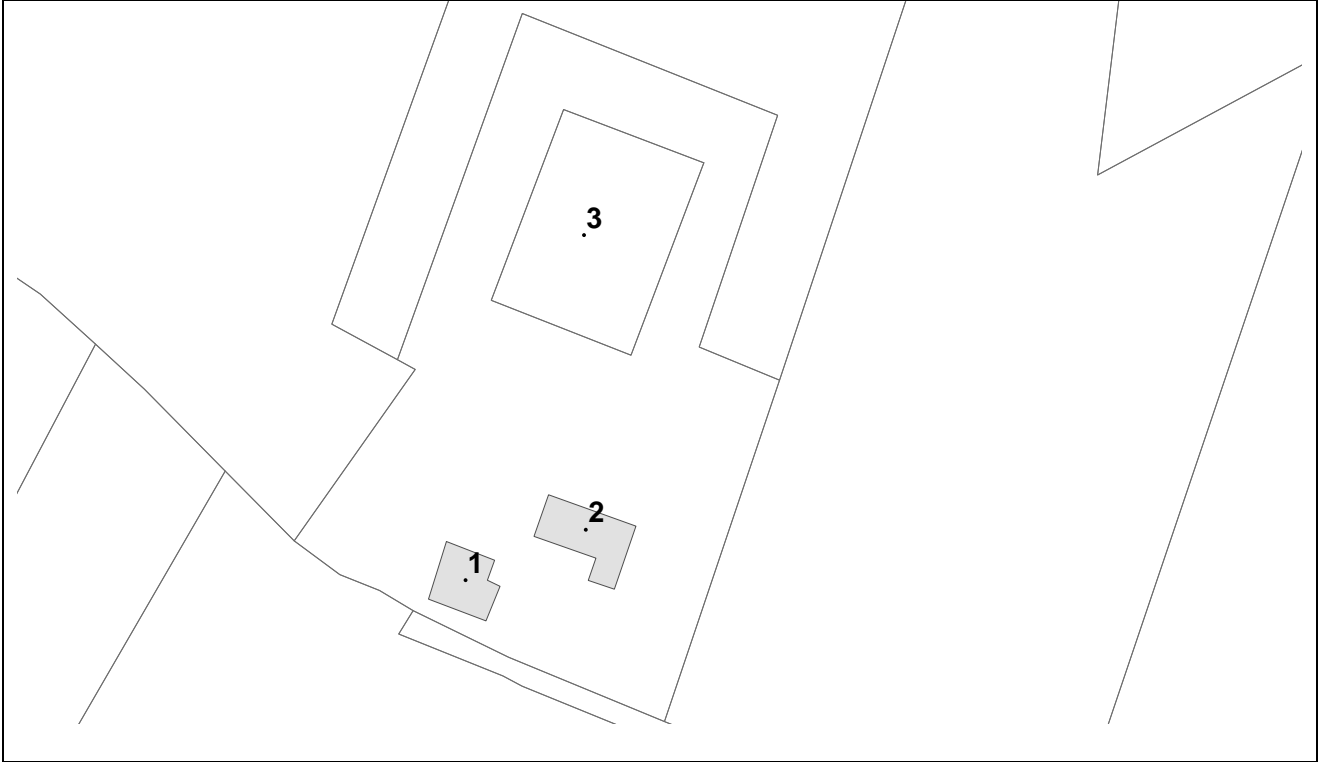
Zona F	Isolato 33
Edificio 2 – FUORI AGRICOLO	
<b>Toponimo località:</b> -	
<b>Tutela ai sensi del D.Lgs 42/2004</b>	
Non soggetto a vincolo	
<b>Tutela RUE</b>	
Intervento edilizio ammesso: QN RUE “Zone Agricole”	
<b>Dati immobile</b>	
Epoca di costruzione	-
Tipo di costruzione	Tettoia
<b>Parametri edilizi</b>	
N° di piani	2
Materiali Copertura	Lastre in fibrocemento
Materiali Rivestimento	Intonaco
<b>Particolari elementi di distinzione dell'immobile</b>	
Valenza	-
Pertinenze e accessori	-
<b>Funzioni insediate</b>	
Ricovero mezzi e attrezzature	
<b>Stato di conservazione e utilizzo</b>	
Indice rispetto all'analisi visiva da esterno	Sufficiente
Presenza di recenti interventi di modificazione	-
Grado di utilizzo dell'immobile	Totale



Foto b



## Zona F – Isolato 34



Base Catastale 1:1000



Ortofoto

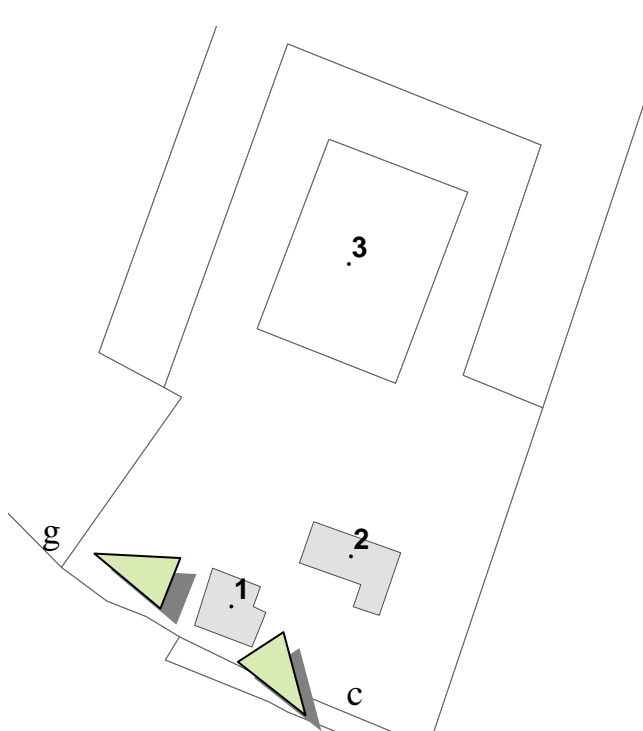
<b>Zona F</b>		<b>Isolato 34</b>	
<b>Edificio 1</b>			
<b>Toponimo località:</b> Ca' del Re			
<b>Tutela ai sensi del D.Lgs 42/2004</b>			
Vincolo paesaggistico			
<b>Tutela RUE</b>			
Intervento edilizio ammesso: QN RUE "Zone Agricole"			
<b>Dati immobile</b>			
Epoca di costruzione	-		
Tipo di costruzione	Palazzina		
<b>Parametri edilizi</b>			
N° di piani	2		
Materiali Copertura	Coppi		
Materiali Rivestimento	Intonaco		
<b>Particolari elementi di distinzione dell'immobile</b>			
Valenza	-		
Pertinenze e accessori	-		
<b>Funzioni insediate</b>			
Residenziale			
<b>Stato di conservazione e utilizzo</b>			
Indice rispetto all'analisi visiva da esterno	Sufficiente		
Presenza di recenti interventi di modificazione	-		
Grado di utilizzo dell'immobile	Parziale		
			



Foto c



Foto g

Zona F		Isolato 34	
Edificio 2			
<b>Toponimo località:</b> Ca' del Re			
<b>Tutela ai sensi del D.Lgs 42/2004</b>			
Vincolo paesaggistico			
<b>Tutela RUE</b>			
Intervento edilizio ammesso: QN RUE "Zone Agricole"			
<b>Dati immobile</b>			
Epoca di costruzione	-		
Tipo di costruzione	Palazzina		
<b>Parametri edilizi</b>			
N° di piani	2		
Materiali Copertura	Coppi		
Materiali Rivestimento	Intonaco		
<b>Particolari elementi di distinzione dell'immobile</b>			
Valenza	-		
Pertinenze e accessori	-		
<b>Funzioni insediate</b>			
Residenziale			
<b>Stato di conservazione e utilizzo</b>			
Indice rispetto all'analisi visiva da esterno	Sufficiente		
Presenza di recenti interventi di modificazione	-		
Grado di utilizzo dell'immobile	Parziale		



Foto a



Foto b



Foto f

<b>Zona F</b>		<b>Isolato 34</b>	
<b>Edificio 3</b>			
<b>Toponimo località:</b> Ca' del Re			
<b>Tutela ai sensi del D.Lgs 42/2004</b>			
Vincolo paesaggistico			
<b>Tutela RUE</b>			
Intervento edilizio ammesso: QN RUE "Zone Agricole"			
<b>Dati immobile</b>			
Epoca di costruzione	Recente		
Tipo di costruzione	Capannone prefabbricato		
<b>Parametri edilizi</b>			
N° di piani	1		
Materiali Copertura	Cemento		
Materiali Rivestimento	Intonaco		
<b>Particolari elementi di distinzione dell'immobile</b>			
Valenza	-		
Pertinenze e accessori	-		
<b>Funzioni insediate</b>			
Ricovero mezzi e attrezzature			
<b>Stato di conservazione e utilizzo</b>			
Indice rispetto all'analisi visiva da esterno	Sufficiente		
Presenza di recenti interventi di modificazione	-		
Grado di utilizzo dell'immobile	Parziale		



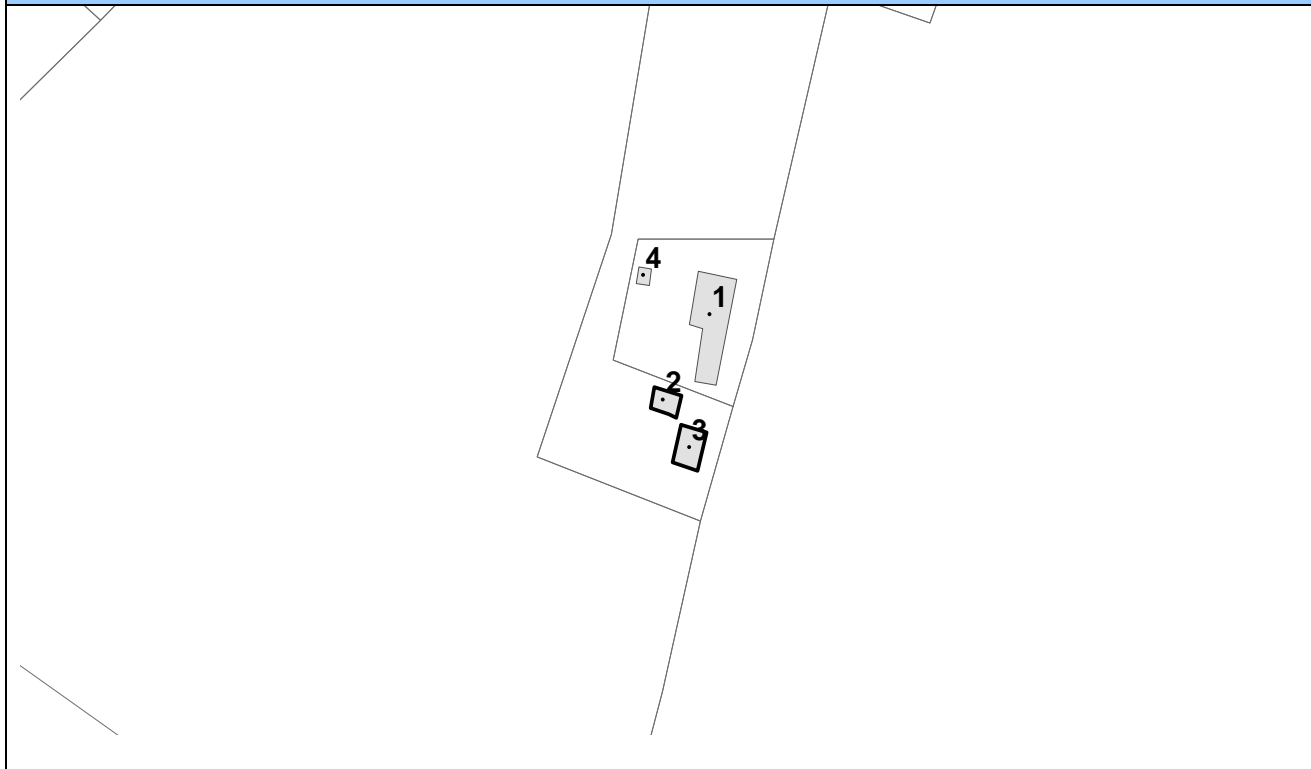
Foto e



Foto h



## Zona F – Isolato 35



Base Catastale 1:1000



Ortofoto

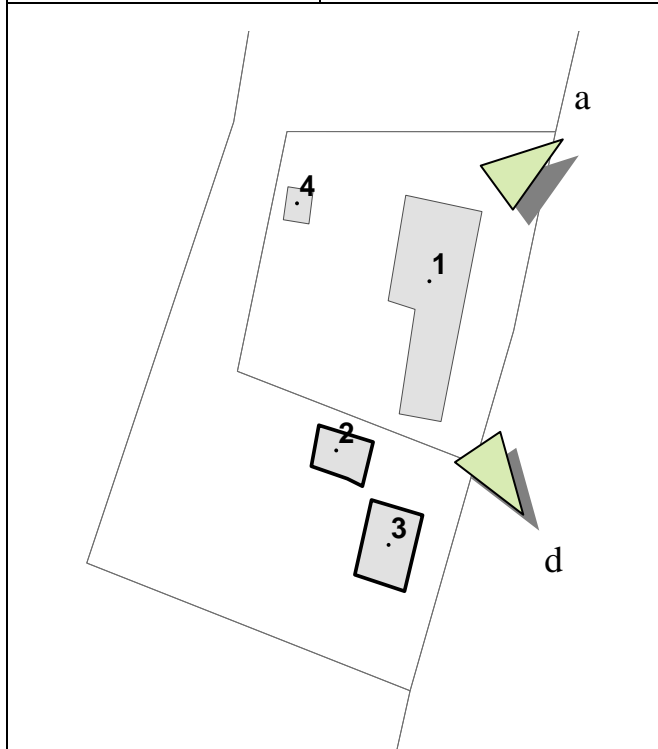
Zona F	Isolato 35
Edificio 1	
<b>Toponimo località:</b> Costa del gatto	
<b>Tutela ai sensi del D.Lgs 42/2004</b>	
Non soggetto a vincolo	
<b>Tutela RUE</b>	
Intervento edilizio ammesso: QN RUE “Zone Agricole”	
<b>Dati immobile</b>	
Epoca di costruzione	-
Tipo di costruzione	Palazzina
<b>Parametri edilizi</b>	
N° di piani	2
Materiali Copertura	Coppi
Materiali Rivestimento	Intonaco
<b>Particolari elementi di distinzione dell’immobile</b>	
Valenza	-
Pertinenze e accessori	-
<b>Funzioni insediate</b>	
Residenziale	
<b>Stato di conservazione e utilizzo</b>	
Indice rispetto all’analisi visiva da esterno	Sufficiente
Presenza di recenti interventi di modificazione	-
Grado di utilizzo dell’immobile	Parziale



Foto a



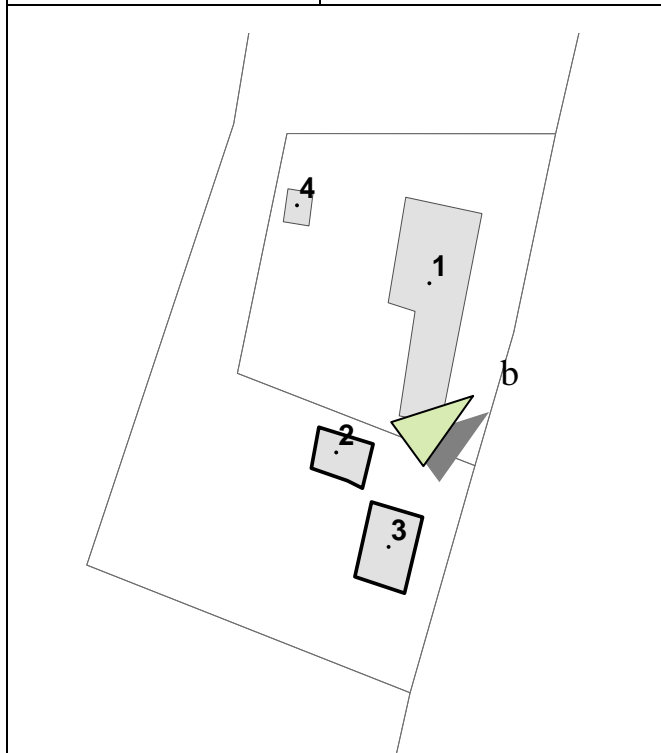
Foto d



Zona F	Isolato 35
Edificio 2	
<b>Toponimo località:</b> Costa del gatto	
<b>Tutela ai sensi del D.Lgs 42/2004</b>	
Non soggetto a vincolo	
<b>Tutela RUE</b>	
Intervento edilizio ammesso: QN RUE “Zone Agricole”	
<b>Dati immobile</b>	
Epoca di costruzione	-
Tipo di costruzione	Palazzina
<b>Parametri edilizi</b>	
N° di piani	1
Materiali Copertura	Coppi
Materiali Rivestimento	Intonaco
<b>Particolari elementi di distinzione dell’immobile</b>	
Valenza	-
Pertinenze e accessori	-
<b>Funzioni insediate</b>	
Ricovero mezzi e attrezzature	
<b>Stato di conservazione e utilizzo</b>	
Indice rispetto all’analisi visiva da esterno	Sufficiente
Presenza di recenti interventi di modificazione	-
Grado di utilizzo dell’immobile	Parziale



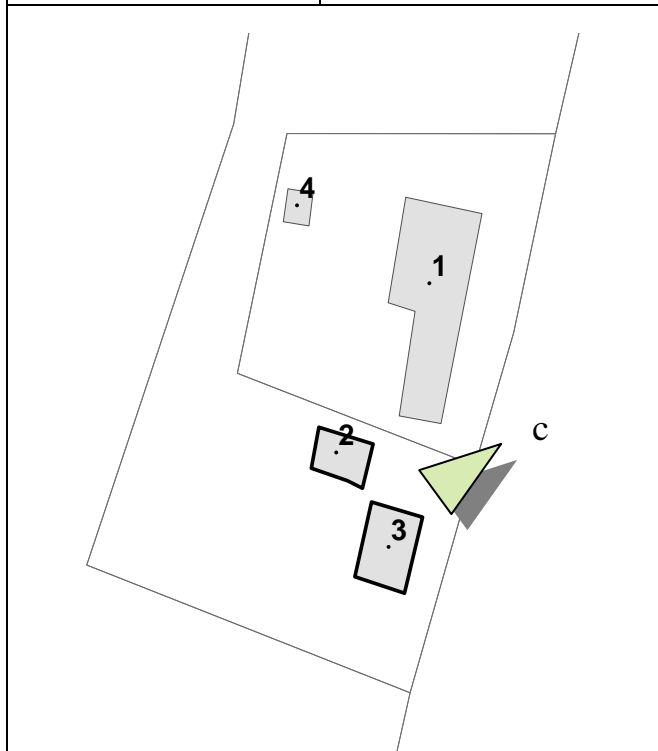
Foto b

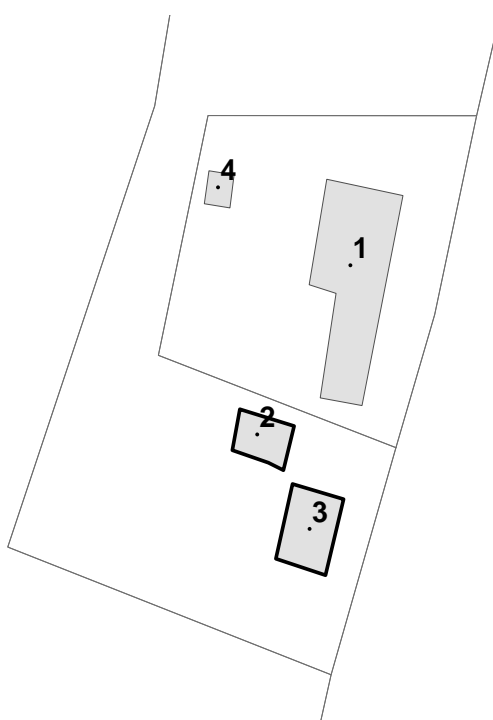


Zona F	Isolato 35
Edificio 3	
<b>Toponimo località:</b> Costa del gatto	
<b>Tutela ai sensi del D.Lgs 42/2004</b>	
Non soggetto a vincolo	
<b>Tutela RUE</b>	
Intervento edilizio ammesso: QN RUE “Zone Agricole”	
<b>Dati immobile</b>	
Epoca di costruzione	-
Tipo di costruzione	Autorimessa
<b>Parametri edilizi</b>	
N° di piani	1
Materiali Copertura	Coppi
Materiali Rivestimento	Mattoni
<b>Particolari elementi di distinzione dell’immobile</b>	
Valenza	-
Pertinenze e accessori	-
<b>Funzioni insediate</b>	
Ricovero mezzi e attrezzature	
<b>Stato di conservazione e utilizzo</b>	
Indice rispetto all’analisi visiva da esterno	Sufficiente
Presenza di recenti interventi di modificazione	-
Grado di utilizzo dell’immobile	Parziale

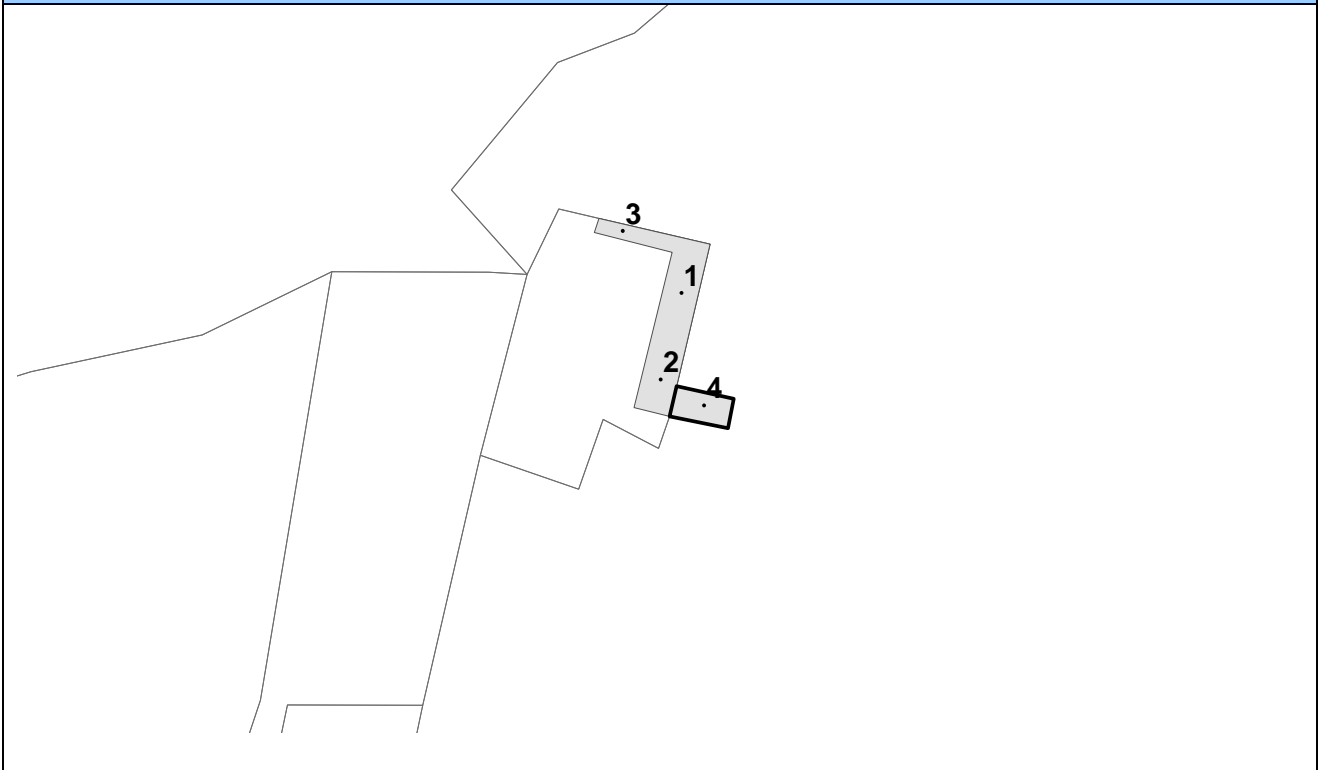


Foto c



Zona F	Isolato 35	Foto c
Edificio 4		
<b>Toponimo località:</b> Costa del gatto		
<b>Tutela ai sensi del D.Lgs 42/2004</b>		
Non soggetto a vincolo		
<b>Tutela RUE</b>		
Intervento edilizio ammesso: QN RUE “Zone Agricole”		
<b>Dati immobile</b>		
Epoca di costruzione	-	
Tipo di costruzione	Autorimessa	
<b>Parametri edilizi</b>		
N° di piani	1	
Materiali Copertura	Coppi	
Materiali Rivestimento	Mattoni	
<b>Particolari elementi di distinzione dell’immobile</b>		
Valenza	-	
Pertinenze e accessori	-	
<b>Funzioni insediate</b>		
Ricovero mezzi e attrezzature		
<b>Stato di conservazione e utilizzo</b>		
Indice rispetto all’analisi visiva da esterno	Sufficiente	
Presenza di recenti interventi di modificazione	-	
Grado di utilizzo dell’immobile	Parziale	
		

## Zona F – Isolato 36



Base Catastale 1:1000



Ortofoto

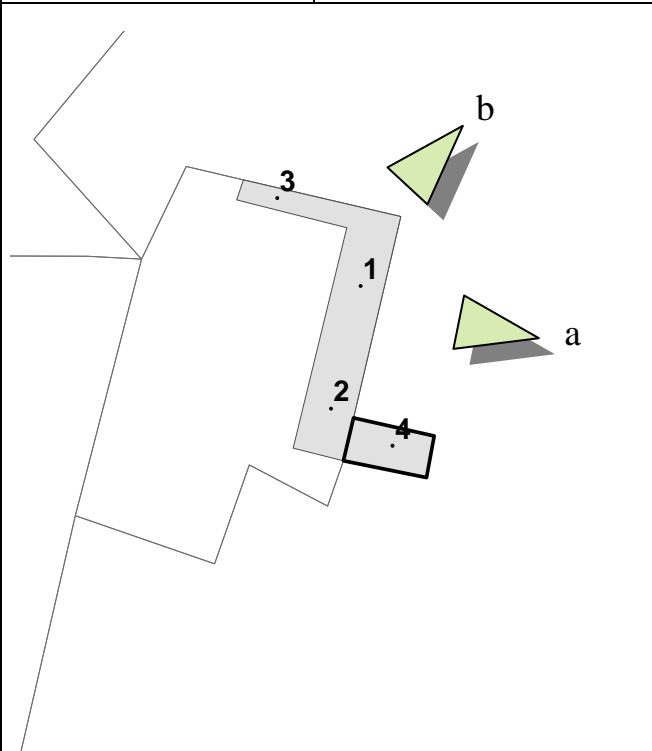
Zona F	Isolato 36
Edificio 1	
<b>Toponimo località:</b> Le Caselle	
<b>Tutela ai sensi del D.Lgs 42/2004</b>	
Non soggetto a vincolo	
<b>Tutela RUE</b>	
Intervento edilizio ammesso: QN RUE “Zone Agricole”	
<b>Dati immobile</b>	
Epoca di costruzione	1900
Tipo di costruzione	Casa colonica
<b>Parametri edilizi</b>	
N° di piani	2
Materiali Copertura	Coppi
Materiali Rivestimento	Intonaco - Mattoni
<b>Particolari elementi di distinzione dell'immobile</b>	
Valenza	-
Pertinenze e accessori	-
<b>Funzioni insediate</b>	
-	
<b>Stato di conservazione e utilizzo</b>	
Indice rispetto all'analisi visiva da esterno	Sufficiente
Presenza di recenti interventi di modificazione	-
Grado di utilizzo dell'immobile	Parziale



Foto a



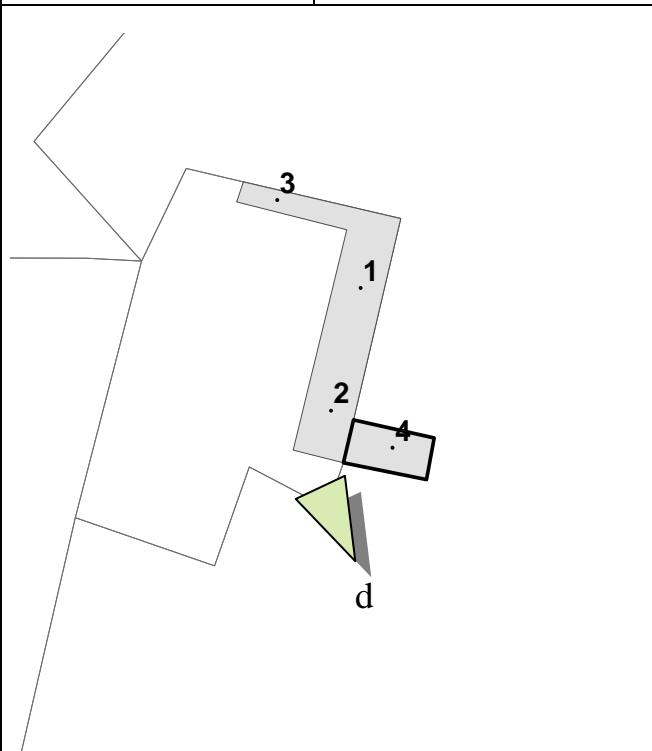
Foto b



Zona F		Isolato 36	
Edificio 2			
<b>Toponimo località:</b> Le Caselle			
<b>Tutela ai sensi del D.Lgs 42/2004</b>			
Non soggetto a vincolo			
<b>Tutela RUE</b>			
Intervento edilizio ammesso: QN RUE "Zone Agricole"			
<b>Dati immobile</b>			
Epoca di costruzione		1900	
Tipo di costruzione		Fienile	
<b>Parametri edilizi</b>			
N° di piani		2	
Materiali Copertura		Coppi	
Materiali Rivestimento		Mattoni	
<b>Particolari elementi di distinzione dell'immobile</b>			
Valenza		-	
Pertinenze e accessori		-	
<b>Funzioni insediate</b>			
Ricovero mezzi attrezzature			
<b>Stato di conservazione e utilizzo</b>			
Indice rispetto all'analisi visiva da esterno		Sufficiente	
Presenza di recenti interventi di modificazione		-	
Grado di utilizzo dell'immobile		Totale	



Foto d

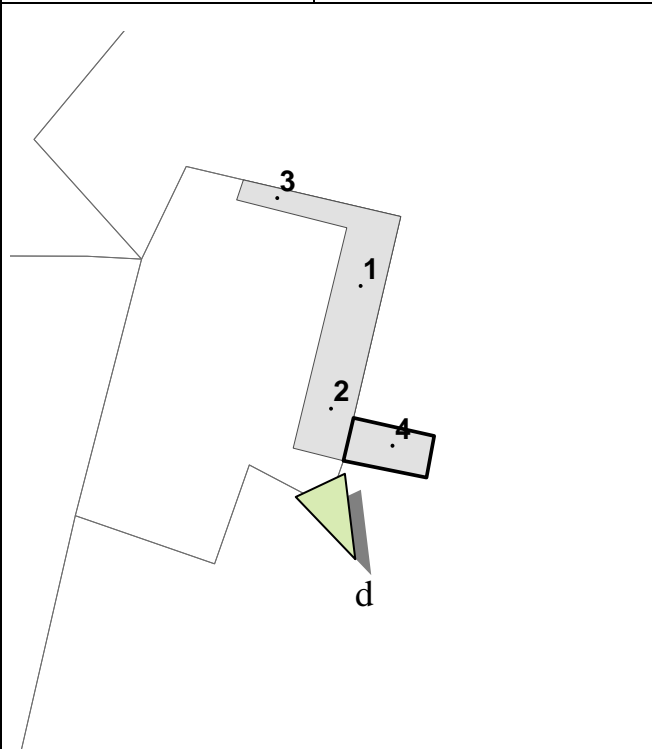




Zona F		Isolato 36	
Edificio 3			
<b>Toponimo località:</b> Le Caselle			
<b>Tutela ai sensi del D.Lgs 42/2004</b>			
Non soggetto a vincolo			
<b>Tutela RUE</b>			
Intervento edilizio ammesso: QN RUE “Zone Agricole”			
<b>Dati immobile</b>			
Epoca di costruzione		1900	
Tipo di costruzione		Fienile	
<b>Parametri edilizi</b>			
N° di piani		2	
Materiali Copertura		Coppi	
Materiali Rivestimento		Intonaco - Mattoni	
<b>Particolari elementi di distinzione dell'immobile</b>			
Valenza		-	
Pertinenze e accessori		-	
<b>Funzioni insediate</b>			
Residenza/ricovero mezzi attrezzature			
<b>Stato di conservazione e utilizzo</b>			
Indice rispetto all'analisi visiva da esterno		Sufficiente	
Presenza di recenti interventi di modificazione		-	
Grado di utilizzo dell'immobile		Parziale	



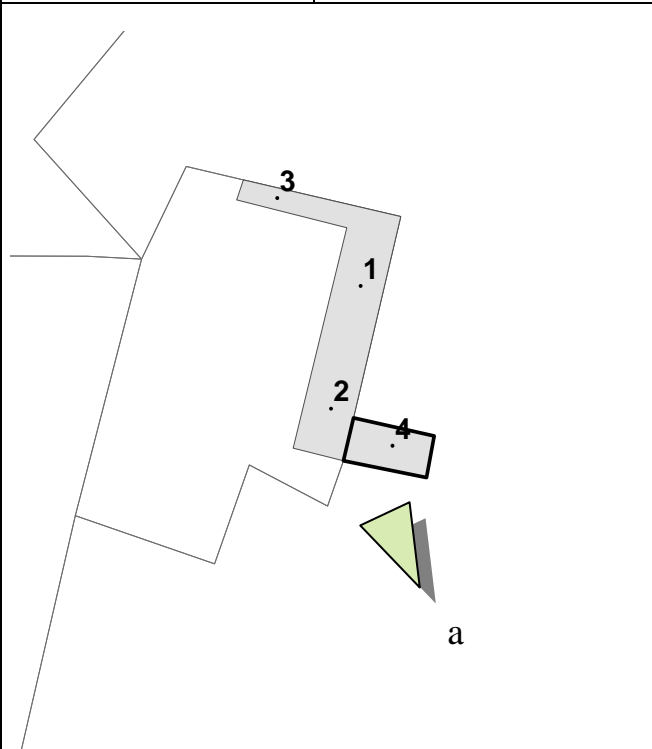
Foto c



Zona F		Isolato 36	
Edificio 4			
<b>Toponimo località:</b> Le Caselle			
<b>Tutela ai sensi del D.Lgs 42/2004</b>			
Non soggetto a vincolo			
<b>Tutela RUE</b>			
Intervento edilizio ammesso: QN RUE “Zone Agricole”			
<b>Dati immobile</b>			
Epoca di costruzione		-	
Tipo di costruzione		Tettoia	
<b>Parametri edilizi</b>			
N° di piani		-	
Materiali Copertura		Lastre in fibrocemento	
Materiali Rivestimento		-	
<b>Particolari elementi di distinzione dell'immobile</b>			
Valenza		-	
Pertinenze e accessori		-	
<b>Funzioni insediate</b>			
-			
<b>Stato di conservazione e utilizzo</b>			
Indice rispetto all'analisi visiva da esterno		-	
Presenza di recenti interventi di modificazione		-	
Grado di utilizzo dell'immobile		-	



Foto a



## Zona F – Isolato 37



Base Catastale 1:1000



Ortofoto

Zona F		Isolato 37	
Edificio 1 – FUORI AGRICOLO			
<b>Toponimo località:</b> Le Caselle			
<b>Tutela ai sensi del D.Lgs 42/2004</b>			
Vincolo paesaggistico			
<b>Tutela RUE</b>			
Intervento edilizio ammesso: QN RUE “Zone Agricole”			
<b>Dati immobile</b>			
Epoca di costruzione	-		
Tipo di costruzione	Fienile		
<b>Parametri edilizi</b>			
N° di piani	2		
Materiali Copertura	Coppi		
Materiali Rivestimento	Mattoni		
<b>Particolari elementi di distinzione dell’immobile</b>			
Valenza	-		
Pertinenze e accessori	-		
<b>Funzioni insediate</b>			
Ricovero mezzi e attrezzature			
<b>Stato di conservazione e utilizzo</b>			
Indice rispetto all’analisi visiva da esterno	Buono		
Presenza di recenti interventi di modificazione	-		
Grado di utilizzo dell’immobile	Totale		



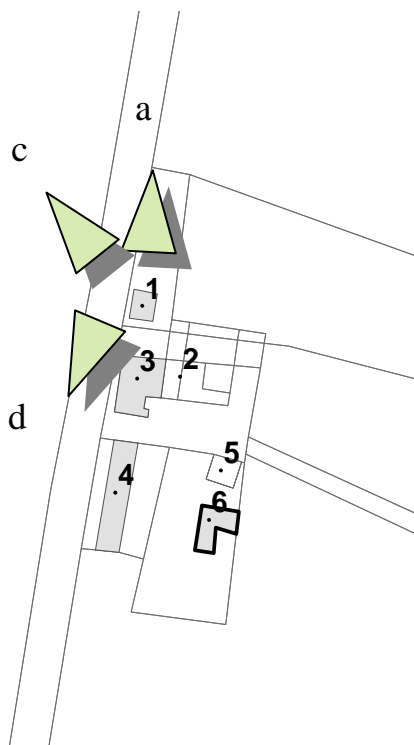
Foto a



Foto c



Foto d



<b>Zona F</b>		<b>Isolato 37</b>	
<b>Edificio 2 – FUORI AGRICOLO</b>			
<b>Toponimo località:</b> Le Caselle			
<b>Tutela ai sensi del D.Lgs 42/2004</b>			
Vincolo paesaggistico			
<b>Tutela RUE</b>			
Intervento edilizio ammesso: QN RUE “Zone Agricole”			
<b>Dati immobile</b>			
Epoca di costruzione	-		
Tipo di costruzione	Casa colonica		
<b>Parametri edilizi</b>			
N° di piani	2		
Materiali Copertura	Coppi		
Materiali Rivestimento	Intonaco		
<b>Particolari elementi di distinzione dell'immobile</b>			
Valenza	-		
Pertinenze e accessori	-		
<b>Funzioni insediate</b>			
Residenziale			
<b>Stato di conservazione e utilizzo</b>			
Indice rispetto all'analisi visiva da esterno	Buono		
Presenza di recenti interventi di modificazione	-		
Grado di utilizzo dell'immobile	Totale		



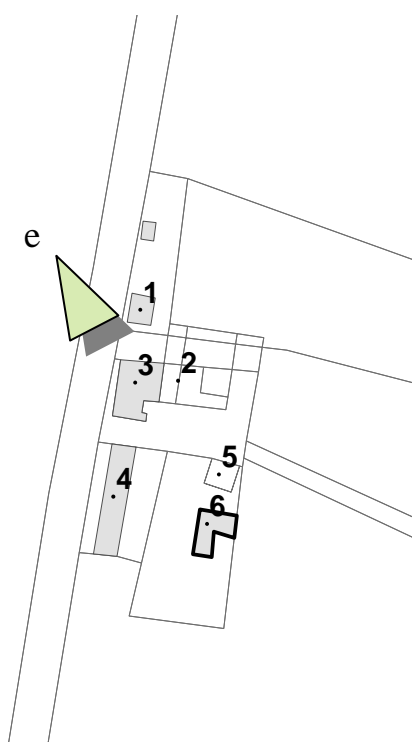
Foto b



<b>Zona F</b>		<b>Isolato 37</b>	
<b>Edificio 3 – FUORI AGRICOLO</b>			
<b>Toponimo località:</b> Le Caselle			
<b>Tutela ai sensi del D.Lgs 42/2004</b>			
Vincolo paesaggistico			
<b>Tutela RUE</b>			
Intervento edilizio ammesso: QN RUE “Zone Agricole”			
<b>Dati immobile</b>			
Epoca di costruzione	-		
Tipo di costruzione	Casa colonica		
<b>Parametri edilizi</b>			
N° di piani	2		
Materiali Copertura	Coppi		
Materiali Rivestimento	Mattoni		
<b>Particolari elementi di distinzione dell'immobile</b>			
Valenza	-		
Pertinenze e accessori	-		
<b>Funzioni insediate</b>			
Residenziale			
<b>Stato di conservazione e utilizzo</b>			
Indice rispetto all'analisi visiva da esterno	Ottimo		
Presenza di recenti interventi di modificazione	Ristrutturazione		
Grado di utilizzo dell'immobile	Totale		



Foto e



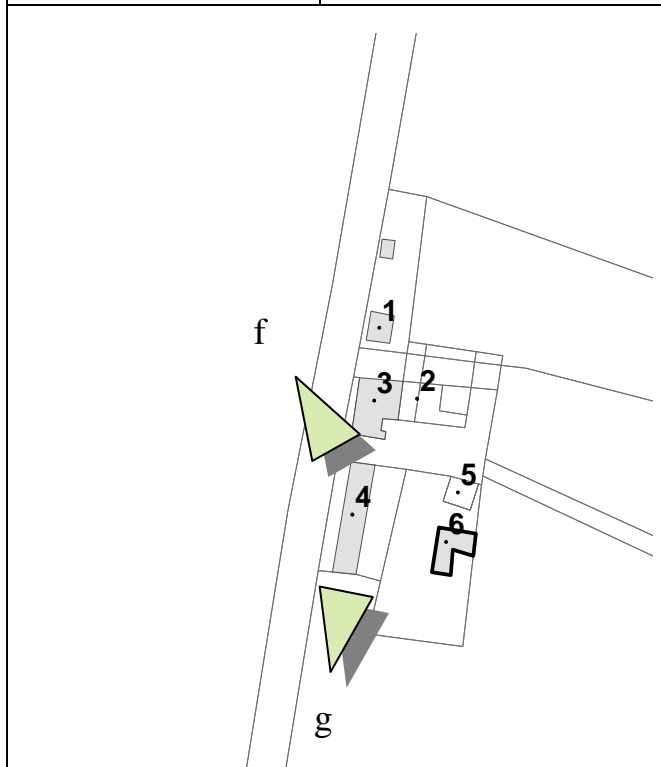
Zona F		Isolato 37	
Edificio 4 – FUORI AGRICOLO			
<b>Toponimo località:</b> Le Caselle			
<b>Tutela ai sensi del D.Lgs 42/2004</b>			
Vincolo paesaggistico			
<b>Tutela RUE</b>			
Intervento edilizio ammesso: QN RUE “Zone Agricole”			
<b>Dati immobile</b>			
Epoca di costruzione	-		
Tipo di costruzione	Casa colonica		
<b>Parametri edilizi</b>			
N° di piani	2		
Materiali Copertura	Coppi		
Materiali Rivestimento	Intonaco		
<b>Particolari elementi di distinzione dell'immobile</b>			
Valenza	-		
Pertinenze e accessori	-		
<b>Funzioni insediate</b>			
Ricovero mezzi e attrezzature			
<b>Stato di conservazione e utilizzo</b>			
Indice rispetto all'analisi visiva da esterno	Buono		
Presenza di recenti interventi di modificazione	-		
Grado di utilizzo dell'immobile	Totale		



Foto f



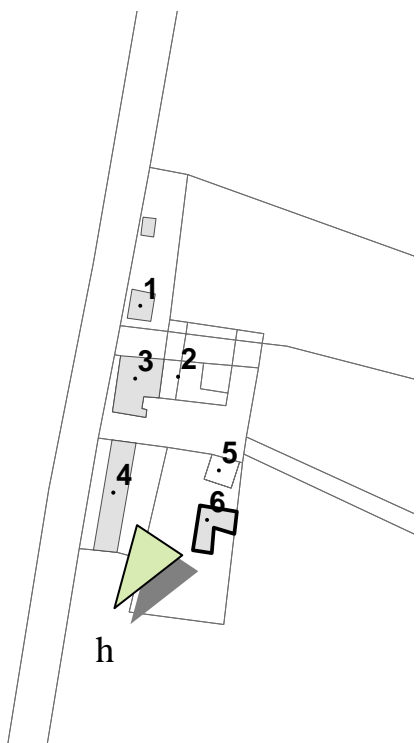
Foto g



<b>Zona F</b>		<b>Isolato 37</b>	
<b>Edificio 5 – FUORI AGRICOLO</b>			
<b>Toponimo località:</b> Le Caselle			
<b>Tutela ai sensi del D.Lgs 42/2004</b>			
Vincolo paesaggistico			
<b>Tutela RUE</b>			
Intervento edilizio ammesso: QN RUE “Zone Agricole”			
<b>Dati immobile</b>			
Epoca di costruzione	-		
Tipo di costruzione	Fienile - Portico		
<b>Parametri edilizi</b>			
N° di piani	2		
Materiali Copertura	Coppi		
Materiali Rivestimento	Intonaco - Mattoni		
<b>Particolari elementi di distinzione dell'immobile</b>			
Valenza	-		
Pertinenze e accessori	-		
<b>Funzioni insediate</b>			
Ricovero mezzi e attrezzature			
<b>Stato di conservazione e utilizzo</b>			
Indice rispetto all'analisi visiva da esterno	Buono		
Presenza di recenti interventi di modificazione	-		
Grado di utilizzo dell'immobile	Totale		



Foto h

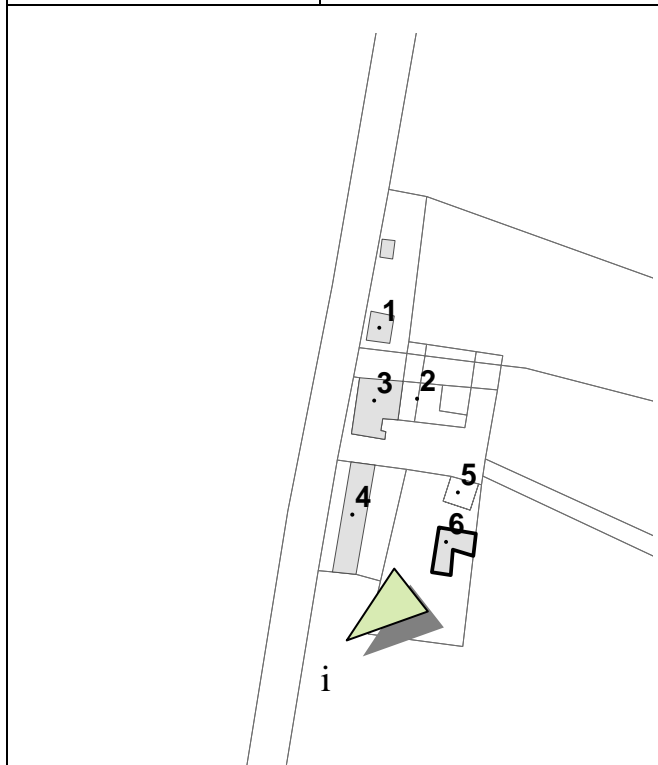




<b>Zona F</b>		<b>Isolato 37</b>	
<b>Edificio 6 – FUORI AGRICOLO</b>			
<b>Toponimo località:</b> Le Caselle			
<b>Tutela ai sensi del D.Lgs 42/2004</b>			
Vincolo paesaggistico			
<b>Tutela RUE</b>			
Intervento edilizio ammesso: QN RUE “Zone Agricole”			
<b>Dati immobile</b>			
Epoca di costruzione	-		
Tipo di costruzione	Stalla		
<b>Parametri edilizi</b>			
N° di piani	1		
Materiali Copertura	Coppi		
Materiali Rivestimento	Intonaco		
<b>Particolari elementi di distinzione dell’immobile</b>			
Valenza	-		
Pertinenze e accessori	-		
<b>Funzioni insediate</b>			
Ricovero mezzi e attrezzature			
<b>Stato di conservazione e utilizzo</b>			
Indice rispetto all’analisi visiva da esterno	Buono		
Presenza di recenti interventi di modificazione	-		
Grado di utilizzo dell’immobile	Totale		



Foto i



## Zona F – Isolato 38



Base Catastale 1:1000

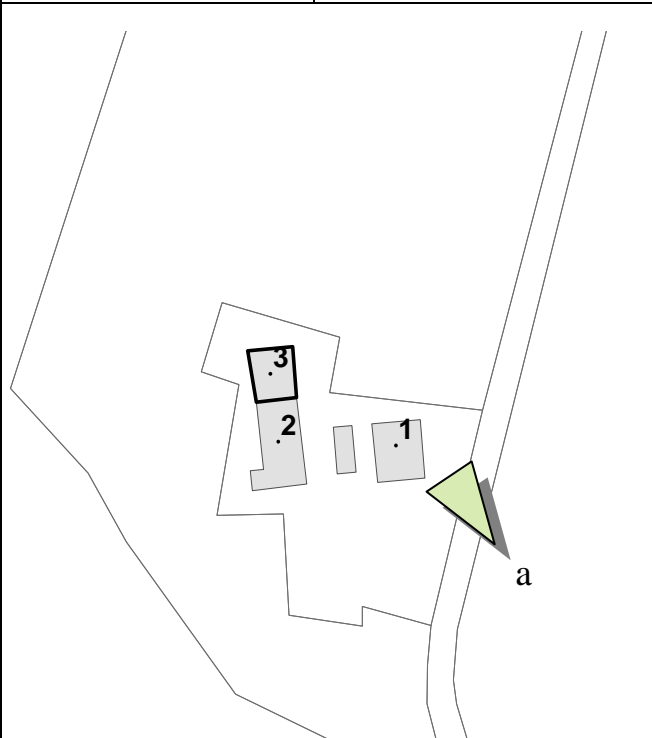


Ortofoto

Zona F		Isolato 38	
Edificio 1 – FUORI AGRICOLO			
<b>Toponimo località:</b> La Lorenzona			
<b>Tutela ai sensi del D.Lgs 42/2004</b>			
Non soggetto a vincolo			
<b>Tutela RUE</b>			
Intervento edilizio ammesso: QN RUE “Zone Agricole”			
<b>Dati immobile</b>			
Epoca di costruzione		1900	
Tipo di costruzione		Portico - Fienile	
<b>Parametri edilizi</b>			
N° di piani		2	
Materiali Copertura		Coppi	
Materiali Rivestimento		Mattoni	
<b>Particolari elementi di distinzione dell'immobile</b>			
Valenza		-	
Pertinenze e accessori		-	
<b>Funzioni insediate</b>			
Ricovero mezzi e attrezzature			
<b>Stato di conservazione e utilizzo</b>			
Indice rispetto all'analisi visiva da esterno		Buono	
Presenza di recenti interventi di modificazione		-	
Grado di utilizzo dell'immobile		Totale	



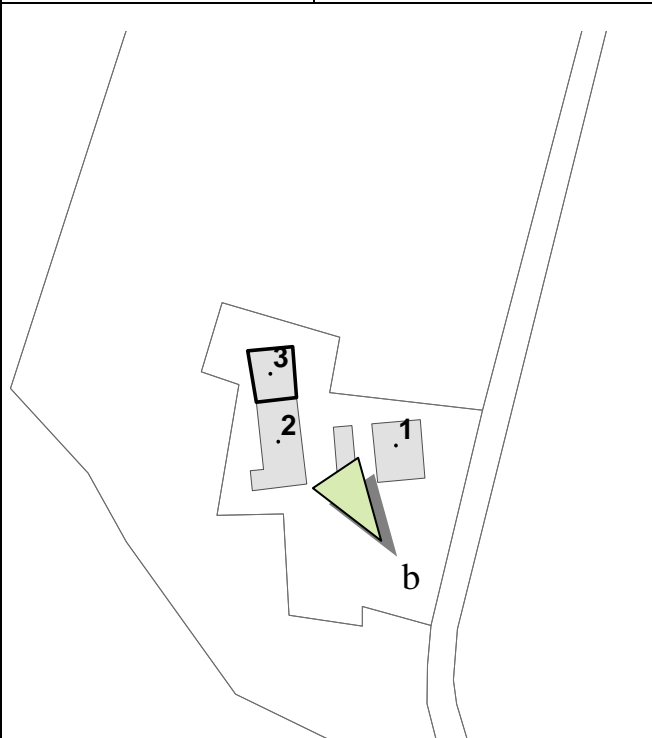
Foto a



Zona F		Isolato 38	
Edificio 2 – FUORI AGRICOLO			
<b>Toponimo località:</b> La Lorenzonia			
<b>Tutela ai sensi del D.Lgs 42/2004</b>			
Non soggetto a vincolo			
<b>Tutela RUE</b>			
Intervento edilizio ammesso: QN RUE “Zone Agricole”			
<b>Dati immobile</b>			
Epoca di costruzione		1900	
Tipo di costruzione		Casa colonica	
<b>Parametri edilizi</b>			
N° di piani		2	
Materiali Copertura		Coppi	
Materiali Rivestimento		Intonaco	
<b>Particolari elementi di distinzione dell'immobile</b>			
Valenza		-	
Pertinenze e accessori		-	
<b>Funzioni insediate</b>			
Residenziale			
<b>Stato di conservazione e utilizzo</b>			
Indice rispetto all'analisi visiva da esterno		Buono	
Presenza di recenti interventi di modificazione		-	
Grado di utilizzo dell'immobile		Totale	



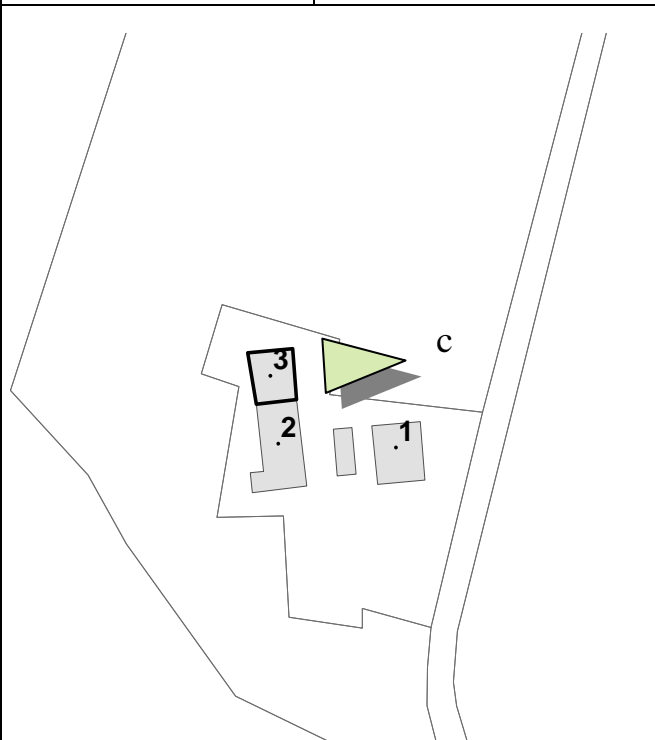
Foto b



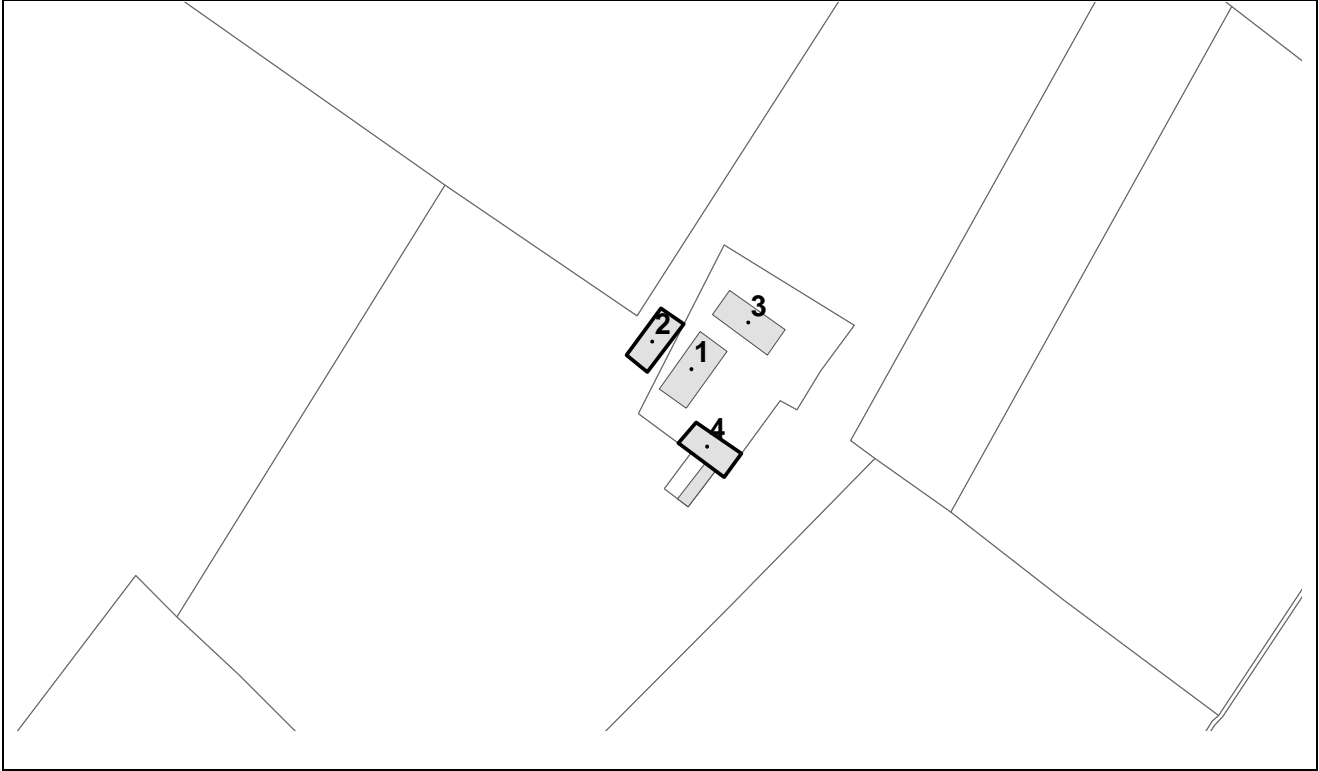
Zona F	Isolato 38
<b>Edificio 3 – FUORI AGRICOLO</b>	
<b>Toponimo località:</b> La Lorenzona	
<b>Tutela ai sensi del D.Lgs 42/2004</b>	
Non soggetto a vincolo	
<b>Tutela RUE</b>	
Intervento edilizio ammesso: QN RUE “Zone Agricole”	
<b>Dati immobile</b>	
Epoca di costruzione	-
Tipo di costruzione	Autorimessa
<b>Parametri edilizi</b>	
N° di piani	1
Materiali Copertura	Coppi
Materiali Rivestimento	Mattoni
<b>Particolari elementi di distinzione dell'immobile</b>	
Valenza	-
Pertinenze e accessori	-
<b>Funzioni insediate</b>	
Ricovero mezzi e attrezzature	
<b>Stato di conservazione e utilizzo</b>	
Indice rispetto all'analisi visiva da esterno	Buono
Presenza di recenti interventi di modificazione	-
Grado di utilizzo dell'immobile	Totale



Foto c



## Zona F – Isolato 39



Base Catastale 1:1000

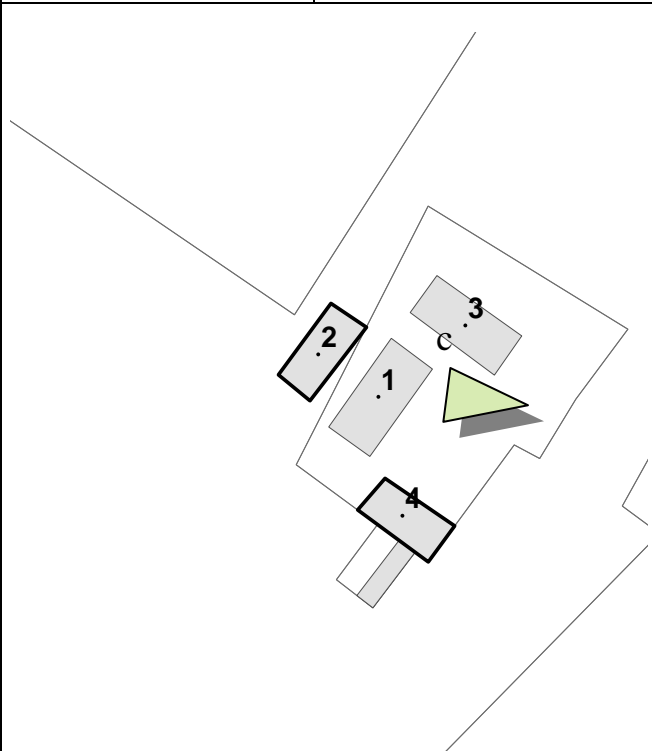


Ortofoto

Zona F	Isolato 39
Edificio 1	
<b>Toponimo località:</b> Il Cantone	
<b>Tutela ai sensi del D.Lgs 42/2004</b>	
Non soggetto a vincolo	
<b>Tutela RUE</b>	
Intervento edilizio ammesso: QN RUE “Zone Agricole”	
<b>Dati immobile</b>	
Epoca di costruzione	-
Tipo di costruzione	Villa
<b>Parametri edilizi</b>	
N° di piani	2
Materiali Copertura	Coppi
Materiali Rivestimento	Intonaco
<b>Particolari elementi di distinzione dell’immobile</b>	
Valenza	-
Pertinenze e accessori	-
<b>Funzioni insediate</b>	
Residenziale	
<b>Stato di conservazione e utilizzo</b>	
Indice rispetto all’analisi visiva da esterno	Buono
Presenza di recenti interventi di modificazione	-
Grado di utilizzo dell’immobile	Totale



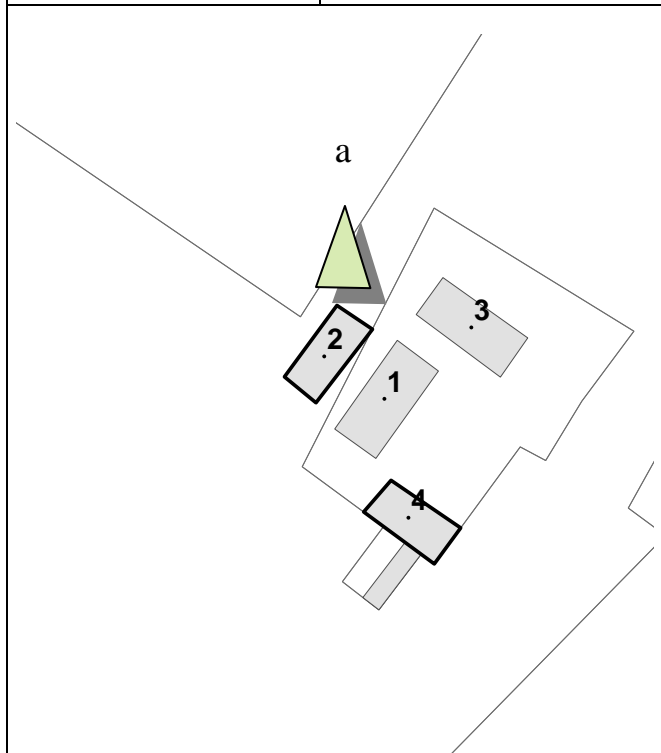
Foto e



Zona F		Isolato 39	
Edificio 2			
<b>Toponimo località:</b> Il Cantone			
<b>Tutela ai sensi del D.Lgs 42/2004</b>			
Non soggetto a vincolo			
<b>Tutela RUE</b>			
Intervento edilizio ammesso: QN RUE “Zone Agricole”			
<b>Dati immobile</b>			
Epoca di costruzione	-		
Tipo di costruzione	Autorimessa		
<b>Parametri edilizi</b>			
N° di piani	1		
Materiali Copertura	Coppi		
Materiali Rivestimento	Intonaco		
<b>Particolari elementi di distinzione dell’immobile</b>			
Valenza	-		
Pertinenze e accessori	-		
<b>Funzioni insediate</b>			
Residenziale			
<b>Stato di conservazione e utilizzo</b>			
Indice rispetto all’analisi visiva da esterno	Buono		
Presenza di recenti interventi di modificazione	-		
Grado di utilizzo dell’immobile	Totale		



Foto a





Zona F		Isolato 39	
Edificio 3			
<b>Toponimo località:</b> Il Cantone			
<b>Tutela ai sensi del D.Lgs 42/2004</b>			
Non soggetto a vincolo			
<b>Tutela RUE</b>			
Intervento edilizio ammesso: QN RUE “Zone Agricole”			
<b>Dati immobile</b>			
Epoca di costruzione	-		
Tipo di costruzione	Capannone non prefabbricato		
<b>Parametri edilizi</b>			
N° di piani	2		
Materiali Copertura	Coppi		
Materiali Rivestimento	Mattoni		
<b>Particolari elementi di distinzione dell’immobile</b>			
Valenza	-		
Pertinenze e accessori	-		
<b>Funzioni insediate</b>			
Residenziale			
<b>Stato di conservazione e utilizzo</b>			
Indice rispetto all’analisi visiva da esterno	Buono		
Presenza di recenti interventi di modificazione	-		
Grado di utilizzo dell’immobile	Totale		



Foto b

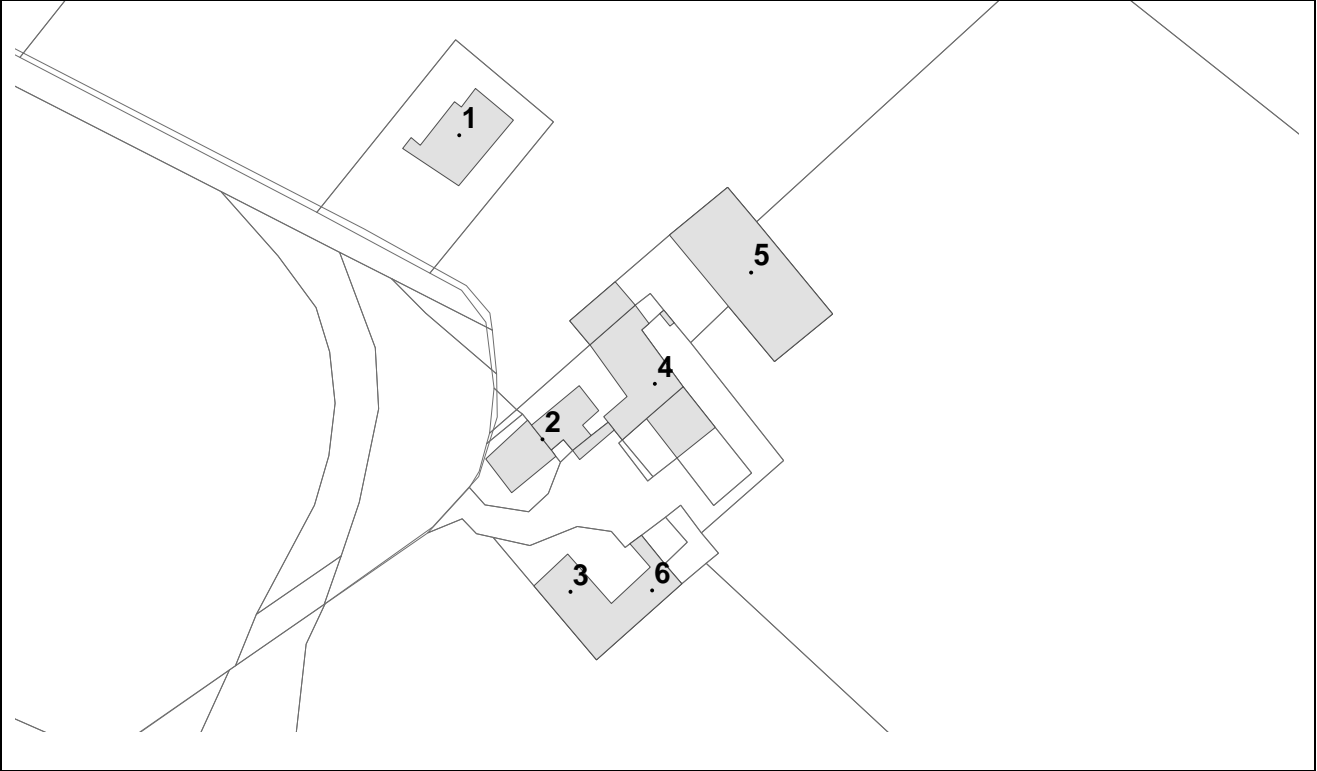


Foto c



Foto d

## Zona F – Isolato 40



Base Catastale 1:1000



Ortofoto

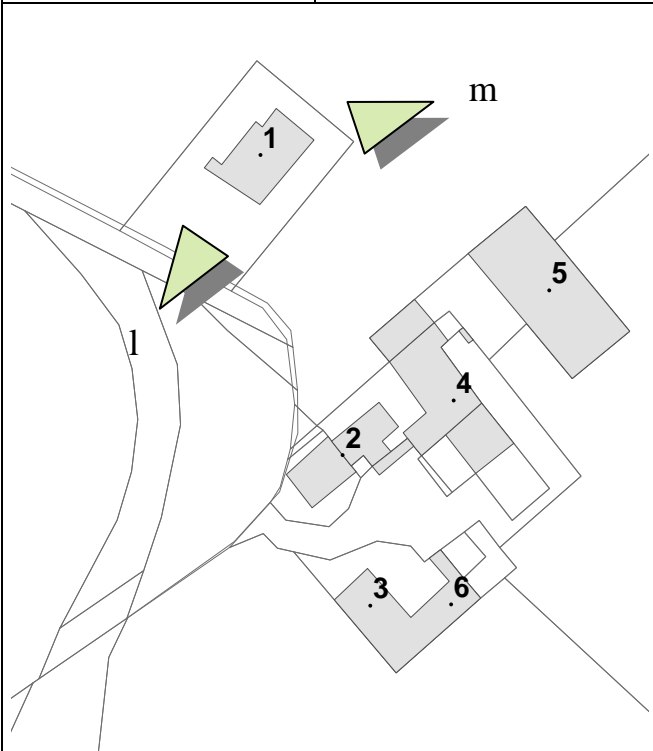
Zona F		Isolato 40	
Edificio 1 – FUORI AGRICOLO			
<b>Toponimo località:</b> Corte nuova			
<b>Tutela ai sensi del D.Lgs 42/2004</b>			
Non soggetto a vincolo			
<b>Tutela RUE</b>			
Intervento edilizio ammesso: QN RUE “Zone Agricole”			
<b>Dati immobile</b>			
Epoca di costruzione		Recente	
Tipo di costruzione		Villetta	
<b>Parametri edilizi</b>			
N° di piani		1	
Materiali Copertura		Coppi	
Materiali Rivestimento		Intonaco	
<b>Particolari elementi di distinzione dell’immobile</b>			
Valenza		-	
Pertinenze e accessori		-	
<b>Funzioni insediate</b>			
Residenziale			
<b>Stato di conservazione e utilizzo</b>			
Indice rispetto all’analisi visiva da esterno		Buono	
Presenza di recenti interventi di modificazione		-	
Grado di utilizzo dell’immobile		Totale	



Foto l



Foto m



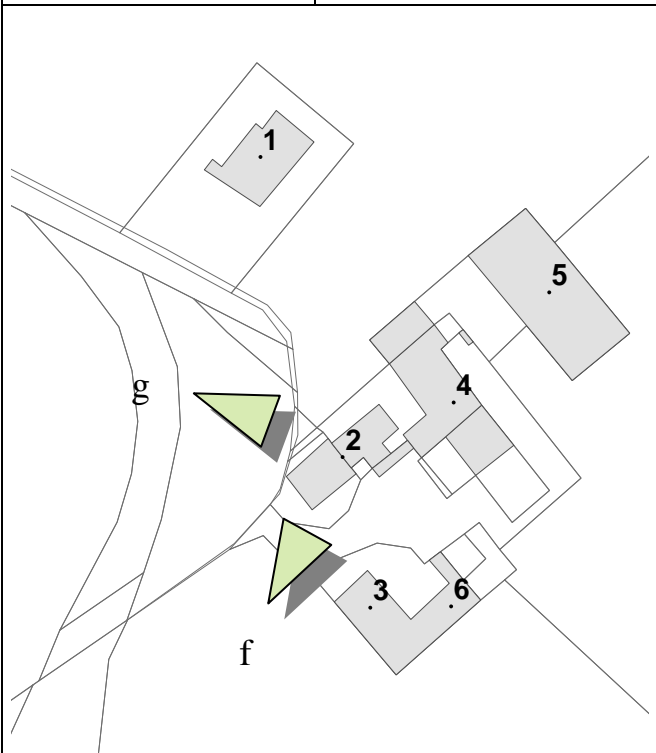
Zona F		Isolato 40	
Edificio 2			
<b>Toponimo località:</b> Corte nuova			
<b>Tutela ai sensi del D.Lgs 42/2004</b>			
Non soggetto a vincolo			
<b>Tutela RUE</b>			
Intervento edilizio ammesso: QN RUE “Zone Agricole”			
<b>Dati immobile</b>			
Epoca di costruzione		Recente	
Tipo di costruzione		Palazzina	
<b>Parametri edilizi</b>			
N° di piani		2	
Materiali Copertura		Coppi	
Materiali Rivestimento		Intonaco	
<b>Particolari elementi di distinzione dell'immobile</b>			
Valenza		-	
Pertinenze e accessori		-	
<b>Funzioni insediate</b>			
Residenziale			
<b>Stato di conservazione e utilizzo</b>			
Indice rispetto all'analisi visiva da esterno		Sufficiente	
Presenza di recenti interventi di modificazione		-	
Grado di utilizzo dell'immobile		Totale	



Foto f



Foto g



Zona F		Isolato 40	
Edificio 3			
<b>Toponimo località:</b> Corte nuova			
<b>Tutela ai sensi del D.Lgs 42/2004</b>			
Non soggetto a vincolo			
<b>Tutela RUE</b>			
Intervento edilizio ammesso: QN RUE “Zone Agricole”			
<b>Dati immobile</b>			
Epoca di costruzione		Recente	
Tipo di costruzione		Palazzina	
<b>Parametri edilizi</b>			
N° di piani		2	
Materiali Copertura		Coppi	
Materiali Rivestimento		Intonaco	
<b>Particolari elementi di distinzione dell’immobile</b>			
Valenza		-	
Pertinenze e accessori		-	
<b>Funzioni insediate</b>			
Ricovero mezzi e attrezzature			
<b>Stato di conservazione e utilizzo</b>			
Indice rispetto all’analisi visiva da esterno		Sufficiente	
Presenza di recenti interventi di modificazione		-	
Grado di utilizzo dell’immobile		Totale	



Foto e



Zona F	Isolato 40
Edificio 4	
<b>Toponimo località:</b> Corte nuova	
<b>Tutela ai sensi del D.Lgs 42/2004</b>	
Non soggetto a vincolo	
<b>Tutela RUE</b>	
Intervento edilizio ammesso: QN RUE “Zone Agricole”	
<b>Dati immobile</b>	
Epoca di costruzione	-
Tipo di costruzione	Fienili - Portici
<b>Parametri edilizi</b>	
N° di piani	1
Materiali Copertura	Coppi
Materiali Rivestimento	Mattoni
<b>Particolari elementi di distinzione dell'immobile</b>	
Valenza	-
Pertinenze e accessori	-
<b>Funzioni insediate</b>	
Ricovero mezzi e attrezzature	
<b>Stato di conservazione e utilizzo</b>	
Indice rispetto all'analisi visiva da esterno	Buono
Presenza di recenti interventi di modificazione	-
Grado di utilizzo dell'immobile	Totale



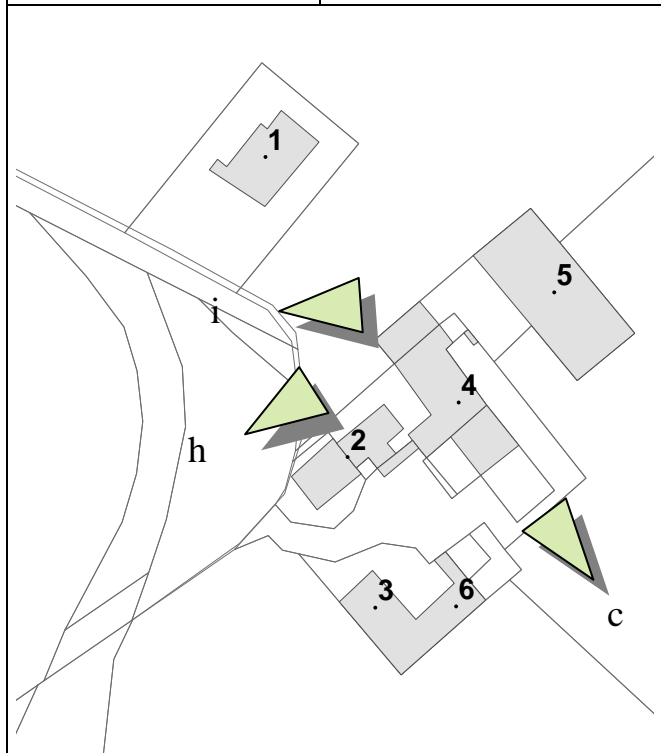
Foto c



Foto h



Foto i



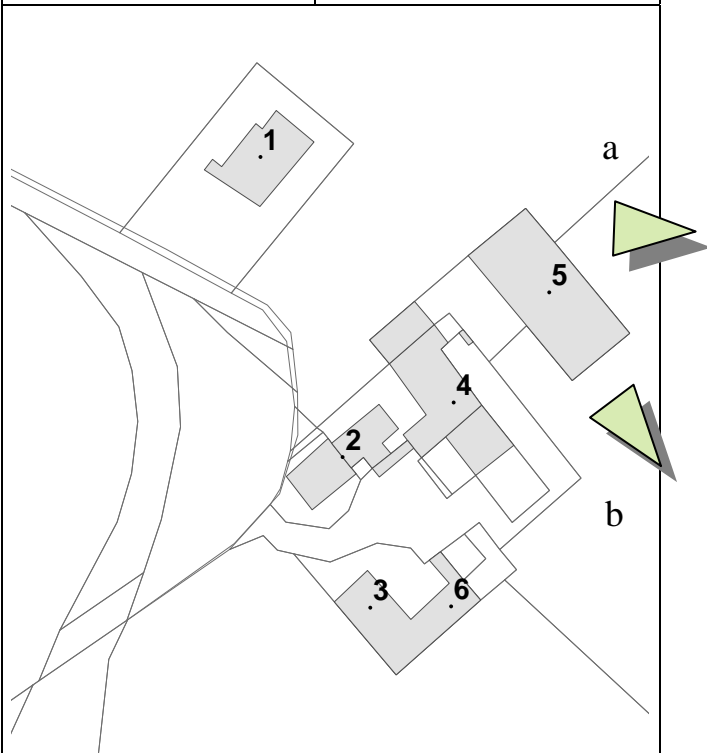
Zona F	Isolato 40
Edificio 5	
<b>Toponimo località:</b> Corte nuova	
<b>Tutela ai sensi del D.Lgs 42/2004</b>	
Non soggetto a vincolo	
<b>Tutela RUE</b>	
Intervento edilizio ammesso: QN RUE “Zone Agricole”	
<b>Dati immobile</b>	
Epoca di costruzione	-
Tipo di costruzione	Capannone prefabbricato
<b>Parametri edilizi</b>	
N° di piani	1
Materiali Copertura	Cemento
Materiali Rivestimento	Prefabbricato
<b>Particolari elementi di distinzione dell'immobile</b>	
Valenza	-
Pertinenze e accessori	-
<b>Funzioni insediate</b>	
Ricovero mezzi e attrezzature	
<b>Stato di conservazione e utilizzo</b>	
Indice rispetto all'analisi visiva da esterno	Buono
Presenza di recenti interventi di modificazione	-
Grado di utilizzo dell'immobile	Totale



Foto a



Foto b



Zona F		Isolato 40	
Edificio 6			
<b>Toponimo località:</b> Corte nuova			
<b>Tutela ai sensi del D.Lgs 42/2004</b>			
Non soggetto a vincolo			
<b>Tutela RUE</b>			
Intervento edilizio ammesso: QN RUE “Zone Agricole”			
<b>Dati immobile</b>			
Epoca di costruzione		Recente	
Tipo di costruzione		Casa colonica	
<b>Parametri edilizi</b>			
N° di piani		1	
Materiali Copertura		Coppi	
Materiali Rivestimento		Mattoni	
<b>Particolari elementi di distinzione dell’immobile</b>			
Valenza		-	
Pertinenze e accessori		-	
<b>Funzioni insediate</b>			
Ricovero mezzi e attrezzature			
<b>Stato di conservazione e utilizzo</b>			
Indice rispetto all’analisi visiva da esterno		Sufficiente	
Presenza di recenti interventi di modificazione		-	
Grado di utilizzo dell’immobile		Totale	

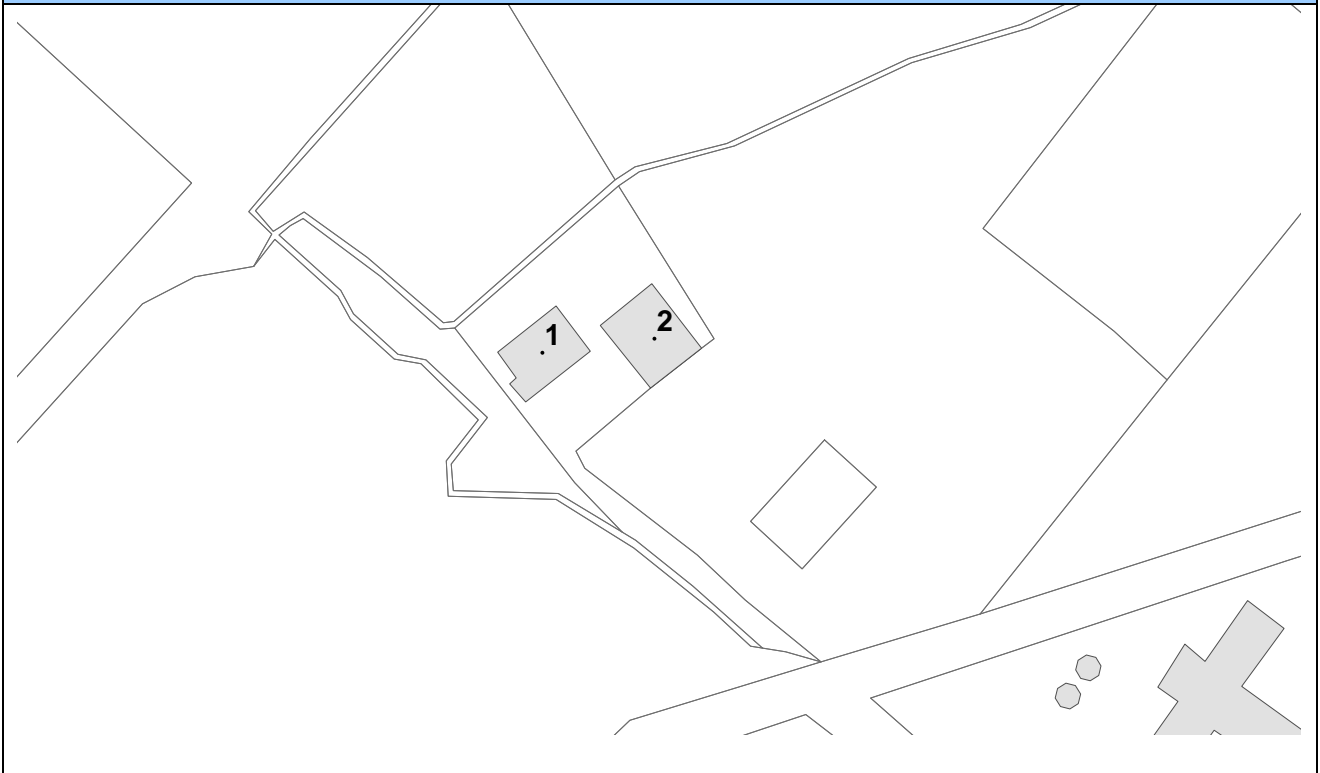


Foto d





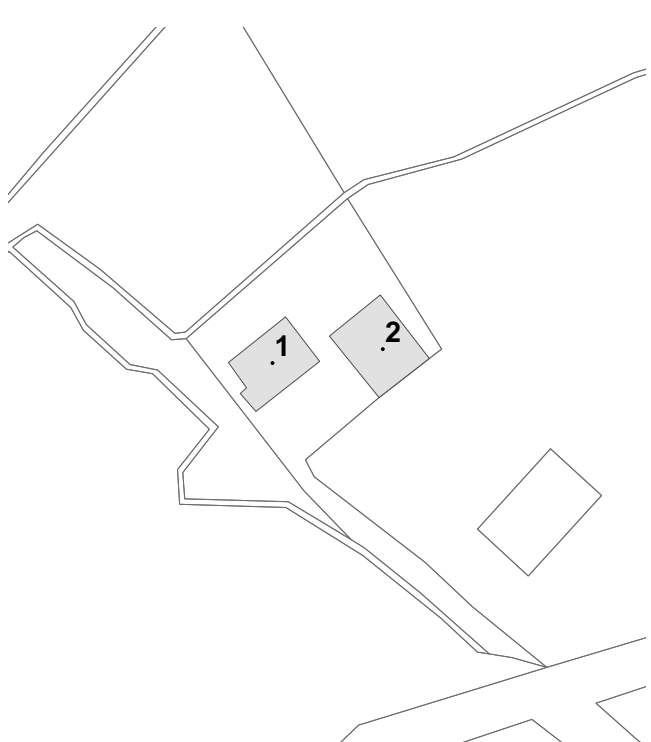
## Zona F – Isolato 41

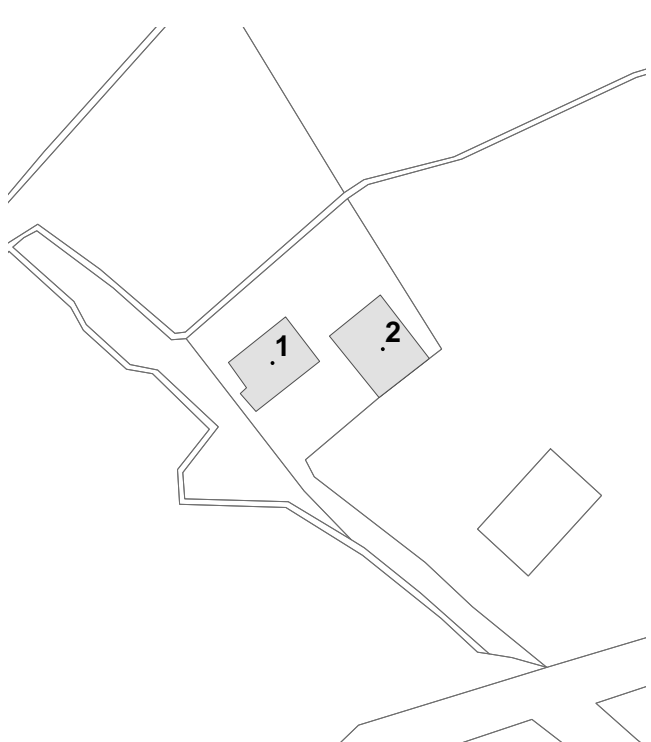


Base Catastale 1:1000

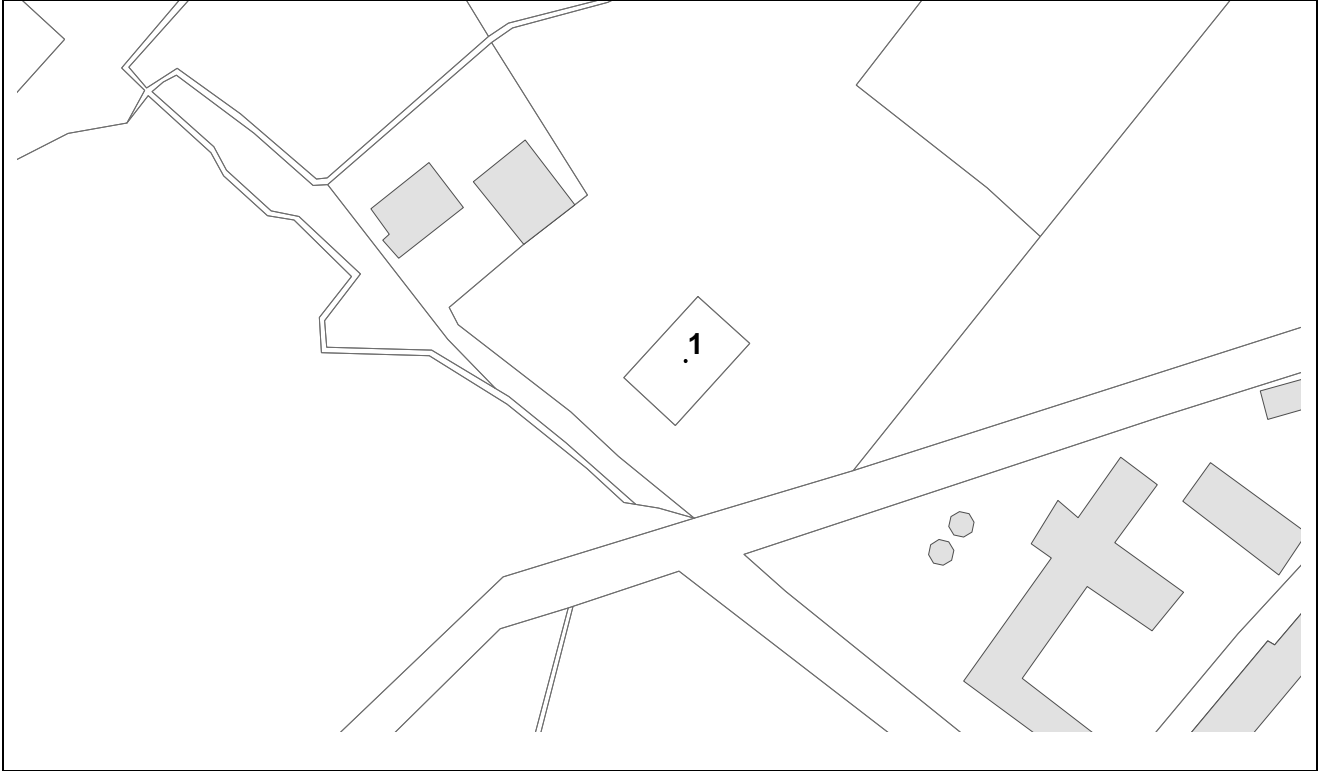


Ortofoto

<b>Zona</b> F		<b>Isolato</b> 41	
<b>Edificio 1 – FUORI AGRICOLO</b>			
<b>Toponimo località:</b> -			
<b>Tutela ai sensi del D.Lgs 42/2004</b>			
Non soggetto a vincolo			
<b>Tutela RUE</b>			
Intervento edilizio ammesso: QN RUE “Zone Agricole”			
<b>Dati immobile</b>			
Epoca di costruzione		-	
Tipo di costruzione		Palazzina	
<b>Parametri edilizi</b>			
N° di piani		2	
Materiali Copertura		Coppi	
Materiali Rivestimento		Pietra	
<b>Particolari elementi di distinzione dell'immobile</b>			
Valenza		-	
Pertinenze e accessori		-	
<b>Funzioni insediate</b>			
Residenziale			
<b>Stato di conservazione e utilizzo</b>			
Indice rispetto all'analisi visiva da esterno		Buono	
Presenza di recenti interventi di modificazione		-	
Grado di utilizzo dell'immobile		Totale	
			

<b>Zona</b> F		<b>Isolato</b> 41	
<b>Edificio 2 – FUORI AGRICOLO</b>			
<b>Toponimo località:</b> -			
<b>Tutela ai sensi del D.Lgs 42/2004</b>			
Non soggetto a vincolo			
<b>Tutela RUE</b>			
Intervento edilizio ammesso: QN RUE “Zone Agricole”			
<b>Dati immobile</b>			
Epoca di costruzione	-		
Tipo di costruzione	Palazzina		
<b>Parametri edilizi</b>			
N° di piani	2		
Materiali Copertura	Coppi		
Materiali Rivestimento	Pietra		
<b>Particolari elementi di distinzione dell’immobile</b>			
Valenza	-		
Pertinenze e accessori	-		
<b>Funzioni insediate</b>			
Residenziale			
<b>Stato di conservazione e utilizzo</b>			
Indice rispetto all’analisi visiva da esterno	Buono		
Presenza di recenti interventi di modificazione	-		
Grado di utilizzo dell’immobile	Totale		
			

## Zona F – Isolato 42



Base Catastale 1:1000



Ortofoto

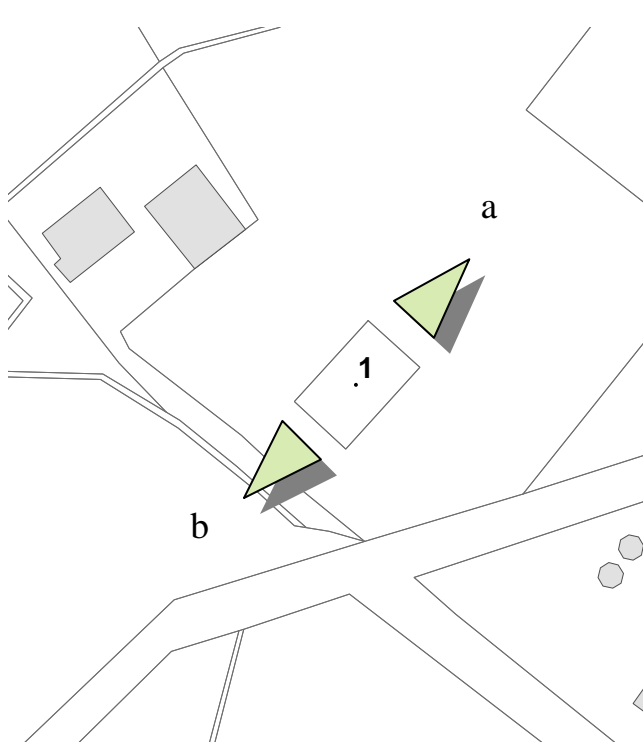
Zona F		Isolato 42	
Edificio 1 – FUORI AGRICOLO			
<b>Toponimo località:</b> -			
<b>Tutela ai sensi del D.Lgs 42/2004</b>			
Non soggetto a vincolo			
<b>Tutela RUE</b>			
Intervento edilizio ammesso: QN RUE “Zone Agricole”			
<b>Dati immobile</b>			
Epoca di costruzione		-	
Tipo di costruzione		Villa	
<b>Parametri edilizi</b>			
N° di piani		2	
Materiali Copertura		Laterizio	
Materiali Rivestimento		Intonaco	
<b>Particolari elementi di distinzione dell'immobile</b>			
Valenza		-	
Pertinenze e accessori		-	
<b>Funzioni insediate</b>			
Residenziale			
<b>Stato di conservazione e utilizzo</b>			
Indice rispetto all'analisi visiva da esterno		Ottimo	
Presenza di recenti interventi di modificazione		-	
Grado di utilizzo dell'immobile		Totale	
			



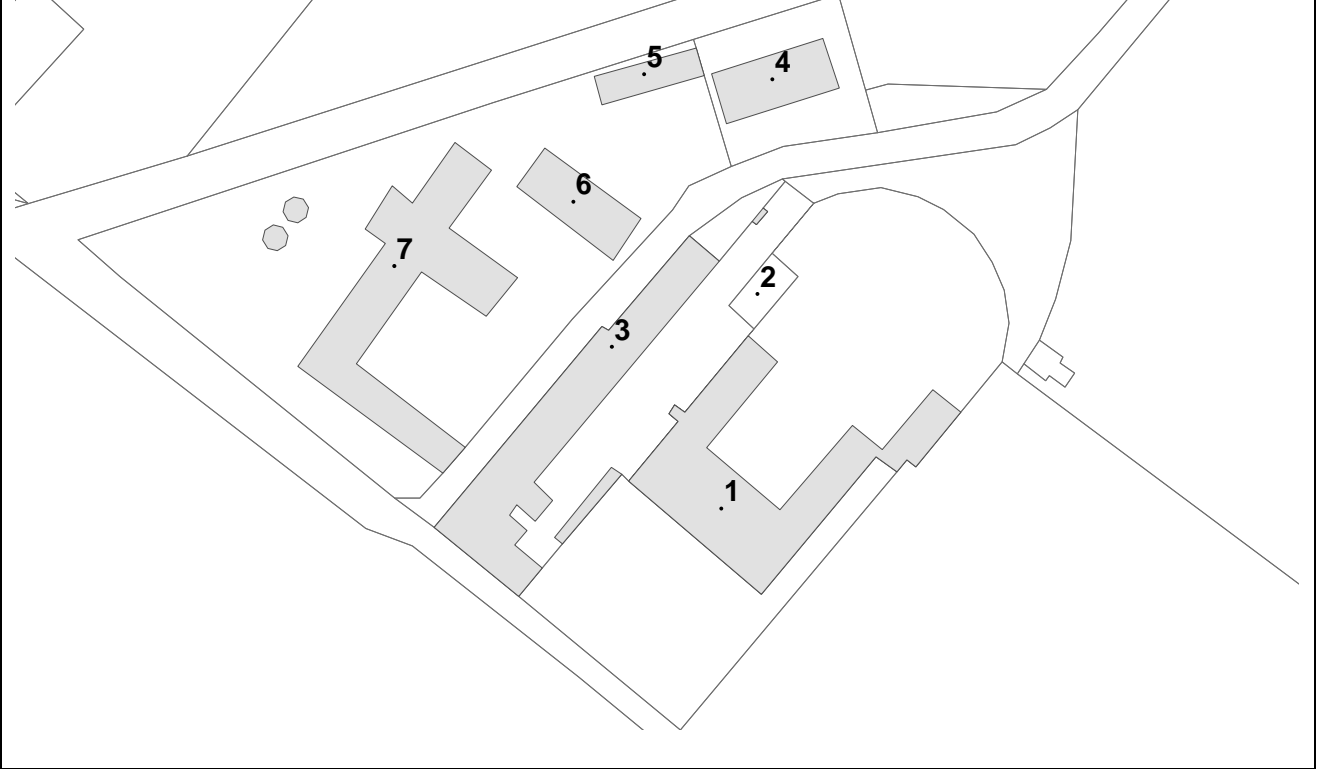
Foto a



Foto b

## Zona F – Isolato 43

**Tutti gli interventi edilizi aventi per oggetto gli edifici esistenti sono soggetti a richiesta preventiva NULLA OSTA alla SOPRAINTENDENZA BB AA PP.**



Base Catastale 1:1000



Ortofoto

<b>Zona</b> F		<b>Isolato</b> 43	
<b>Edificio 1 – FUORI AGRICOLO</b>			
<b>Toponimo località:</b> Corneliano Palazzo			
<b>Tutela ai sensi del D.Lgs 42/2004</b>			
Vincolo architettonico			
<b>Tutela RUE</b>			
Intervento edilizio ammesso: Rest. e Risan. Conservativo			
<b>Dati immobile</b>			
Epoca di costruzione		-	
Tipo di costruzione		Casa padronale	
<b>Parametri edilizi</b>			
N° di piani		3	
Materiali Copertura		Coppi	
Materiali Rivestimento		Pietra - Mattoni	
<b>Particolari elementi di distinzione dell'immobile</b>			
Valenza		Storico Testimoniale	
Pertinenze e accessori		-	
<b>Funzioni insediate</b>			
-			
<b>Stato di conservazione e utilizzo</b>			
Indice rispetto all'analisi visiva da esterno		Buono	
Presenza di recenti interventi di modificazione		-	
Grado di utilizzo dell'immobile		Totale	



Foto n



Foto o



<b>Zona</b> F		<b>Isolato</b> 43	
<b>Edificio 2 – FUORI AGRICOLO</b>			
<b>Toponimo località:</b> Corneliano Palazzo			
<b>Tutela ai sensi del D.Lgs 42/2004</b>			
Vincolo architettonico			
<b>Tutela RUE</b>			
Intervento edilizio ammesso: Rest. e Risan. Conservativo			
<b>Dati immobile</b>			
Epoca di costruzione		-	
Tipo di costruzione		Casa padronale	
<b>Parametri edilizi</b>			
N° di piani		2	
Materiali Copertura		Coppi	
Materiali Rivestimento		Pietra - Mattoni	
<b>Particolari elementi di distinzione dell'immobile</b>			
Valenza		Storico Testimoniale	
Pertinenze e accessori		-	
<b>Funzioni insediate</b>			
-			
<b>Stato di conservazione e utilizzo</b>			
Indice rispetto all'analisi visiva da esterno		Buono	
Presenza di recenti interventi di modificazione		-	
Grado di utilizzo dell'immobile		Totale	



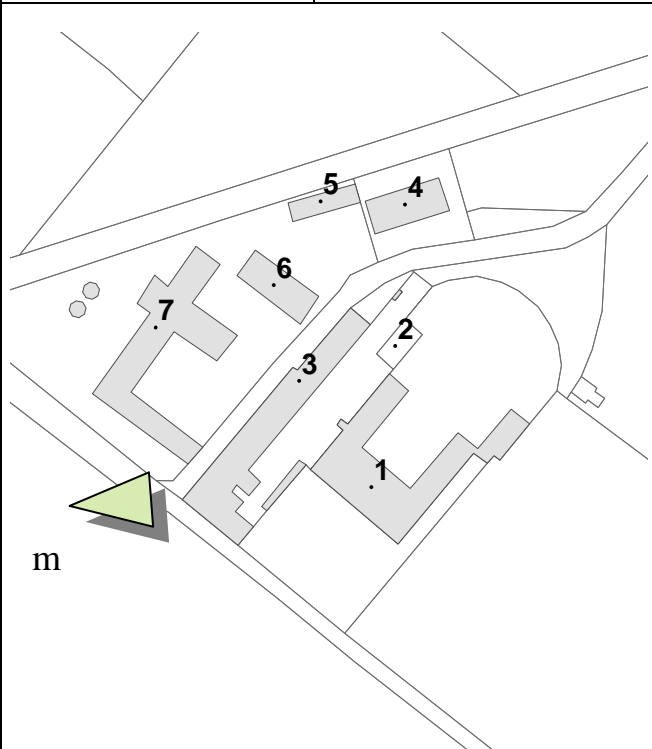
Foto p



<b>Zona</b> F		<b>Isolato</b> 43	
<b>Edificio 3 – FUORI AGRICOLO</b>			
<b>Toponimo località:</b> Corneliano Palazzo			
<b>Tutela ai sensi del D.Lgs 42/2004</b>			
Vincolo architettonico			
<b>Tutela RUE</b>			
Intervento edilizio ammesso: Rest. e Risan. Conservativo			
<b>Dati immobile</b>			
Epoca di costruzione		-	
Tipo di costruzione		Casa colonica	
<b>Parametri edilizi</b>			
N° di piani		3	
Materiali Copertura		Laterizio	
Materiali Rivestimento		Pietra - Mattoni	
<b>Particolari elementi di distinzione dell'immobile</b>			
Valenza		Storico Testimoniale	
Pertinenze e accessori		-	
<b>Funzioni insediate</b>			
-			
<b>Stato di conservazione e utilizzo</b>			
Indice rispetto all'analisi visiva da esterno		Buono	
Presenza di recenti interventi di modificazione		-	
Grado di utilizzo dell'immobile		Totale	



Foto m



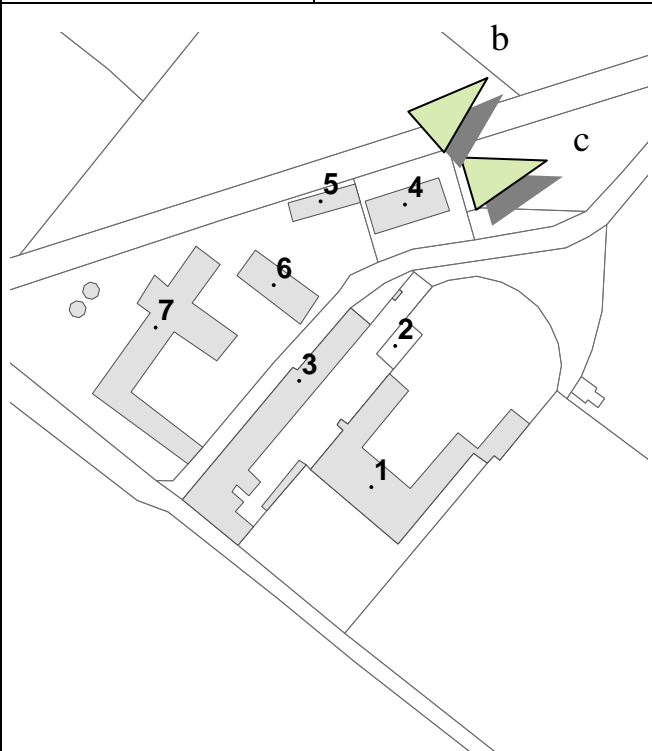
<b>Zona F</b>		<b>Isolato 43</b>	
<b>Edificio 4 – FUORI AGRICOLO</b>			
<b>Toponimo località:</b> Corneliano Palazzo			
<b>Tutela ai sensi del D.Lgs 42/2004</b>			
Vincolo architettonico			
<b>Tutela RUE</b>			
Intervento edilizio ammesso: Rest. e Risan. Conservativo			
<b>Dati immobile</b>			
Epoca di costruzione	-		
Tipo di costruzione	Casa colonica		
<b>Parametri edilizi</b>			
N° di piani	2		
Materiali Copertura	Coppi		
Materiali Rivestimento	Pietra - Mattoni		
<b>Particolari elementi di distinzione dell'immobile</b>			
Valenza	Storico Testimoniale		
Pertinenze e accessori	-		
<b>Funzioni insediate</b>			
-			
<b>Stato di conservazione e utilizzo</b>			
Indice rispetto all'analisi visiva da esterno	Buono		
Presenza di recenti interventi di modificazione	-		
Grado di utilizzo dell'immobile	Totale		



Foto b



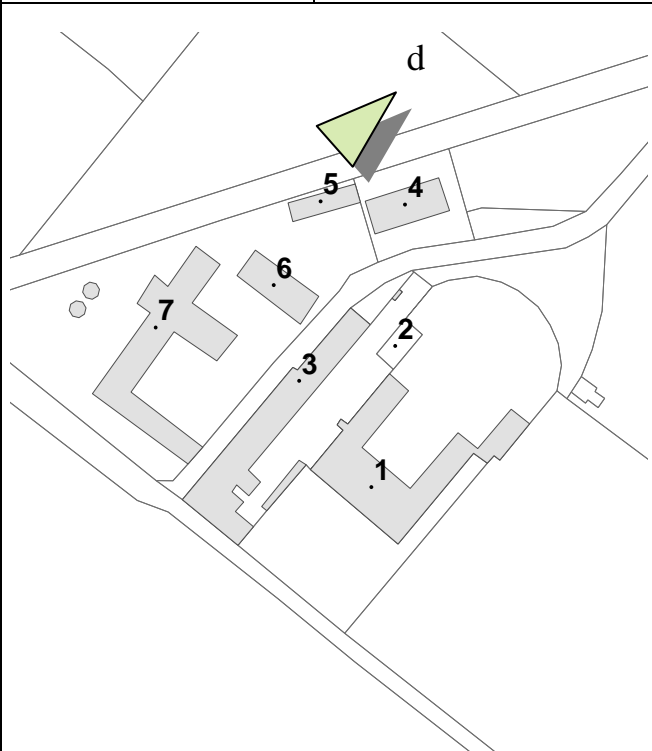
Foto c



<b>Zona F</b>		<b>Isolato 43</b>	
<b>Edificio 5</b>			
<b>Toponimo località:</b> Corneliano Palazzo			
<b>Tutela ai sensi del D.Lgs 42/2004</b>			
Vincolo architettonico			
<b>Tutela RUE</b>			
Intervento edilizio ammesso: QN RUE “Zone Agricole”			
<b>Dati immobile</b>			
Epoca di costruzione	-		
Tipo di costruzione	Casa colonica		
<b>Parametri edilizi</b>			
N° di piani	2		
Materiali Copertura	Coppi		
Materiali Rivestimento	Pietra - Mattoni		
<b>Particolari elementi di distinzione dell'immobile</b>			
Valenza	-		
Pertinenze e accessori	-		
<b>Funzioni insediate</b>			
-			
<b>Stato di conservazione e utilizzo</b>			
Indice rispetto all'analisi visiva da esterno	Buono		
Presenza di recenti interventi di modificazione	-		
Grado di utilizzo dell'immobile	Totale		



Foto d



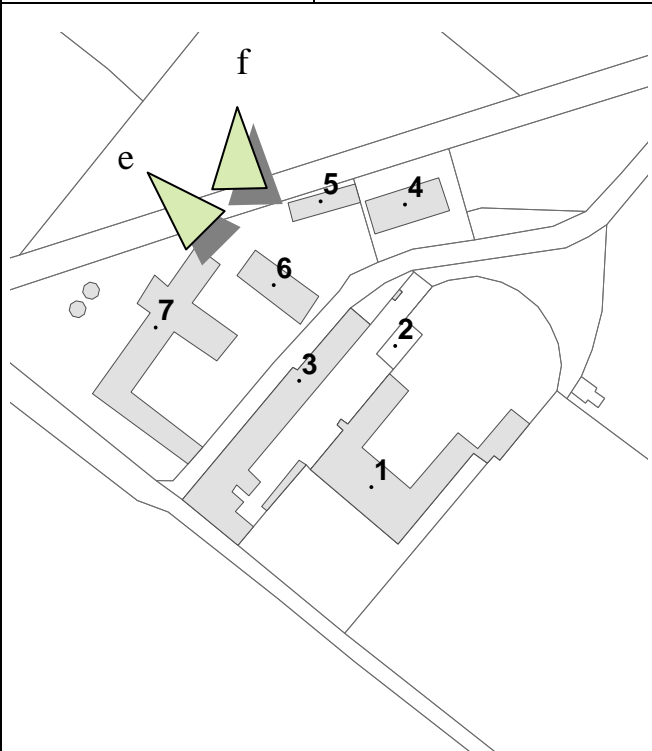
<b>Zona F</b>		<b>Isolato 43</b>	
<b>Edificio 6</b>			
<b>Toponimo località:</b> Corneliano Palazzo			
<b>Tutela ai sensi del D.Lgs 42/2004</b>			
Vincolo architettonico			
<b>Tutela RUE</b>			
Intervento edilizio ammesso: QN RUE “Zone Agricole”			
<b>Dati immobile</b>			
Epoca di costruzione	-		
Tipo di costruzione	Stalla		
<b>Parametri edilizi</b>			
N° di piani	2		
Materiali Copertura	Coppi		
Materiali Rivestimento	Pietra - Mattoni		
<b>Particolari elementi di distinzione dell'immobile</b>			
Valenza	-		
Pertinenze e accessori	-		
<b>Funzioni insediate</b>			
-			
<b>Stato di conservazione e utilizzo</b>			
Indice rispetto all'analisi visiva da esterno	Buono		
Presenza di recenti interventi di modificazione	-		
Grado di utilizzo dell'immobile	Totale		



Foto e



Foto f



<b>Zona F</b>		<b>Isolato 43</b>	
<b>Edificio 7</b>			
<b>Toponimo località:</b> Corneliano Palazzo			
<b>Tutela ai sensi del D.Lgs 42/2004</b>			
Vincolo architettonico			
<b>Tutela RUE</b>			
Intervento edilizio ammesso: QN RUE “Zone Agricole”			
<b>Dati immobile</b>			
Epoca di costruzione	-		
Tipo di costruzione	Stalla - Fienile		
<b>Parametri edilizi</b>			
N° di piani	2		
Materiali Copertura	Coppi		
Materiali Rivestimento	Pietra - Mattoni		
<b>Particolari elementi di distinzione dell'immobile</b>			
Valenza	-		
Pertinenze e accessori	-		
<b>Funzioni insediate</b>			
-			
<b>Stato di conservazione e utilizzo</b>			
Indice rispetto all'analisi visiva da esterno	Buono		
Presenza di recenti interventi di modificazione	-		
Grado di utilizzo dell'immobile	Totale		

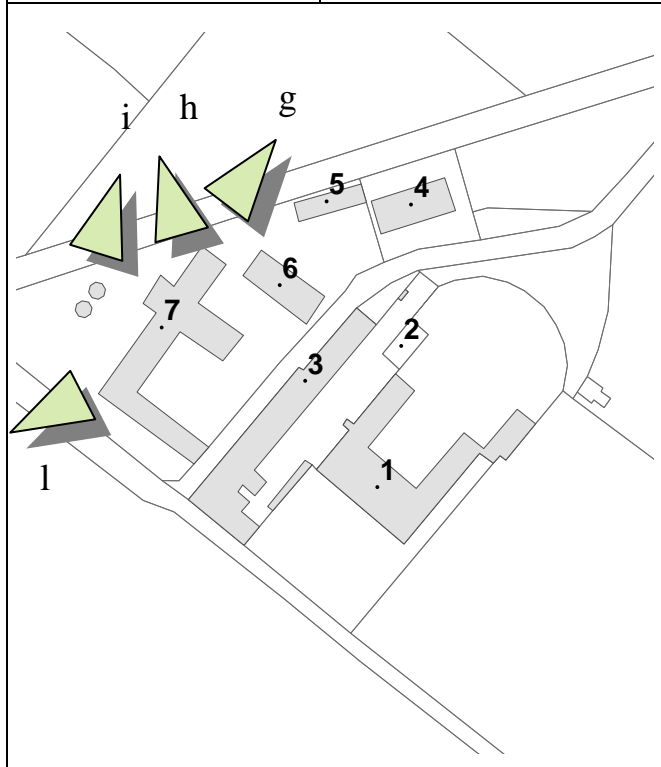


Foto h



Foto g

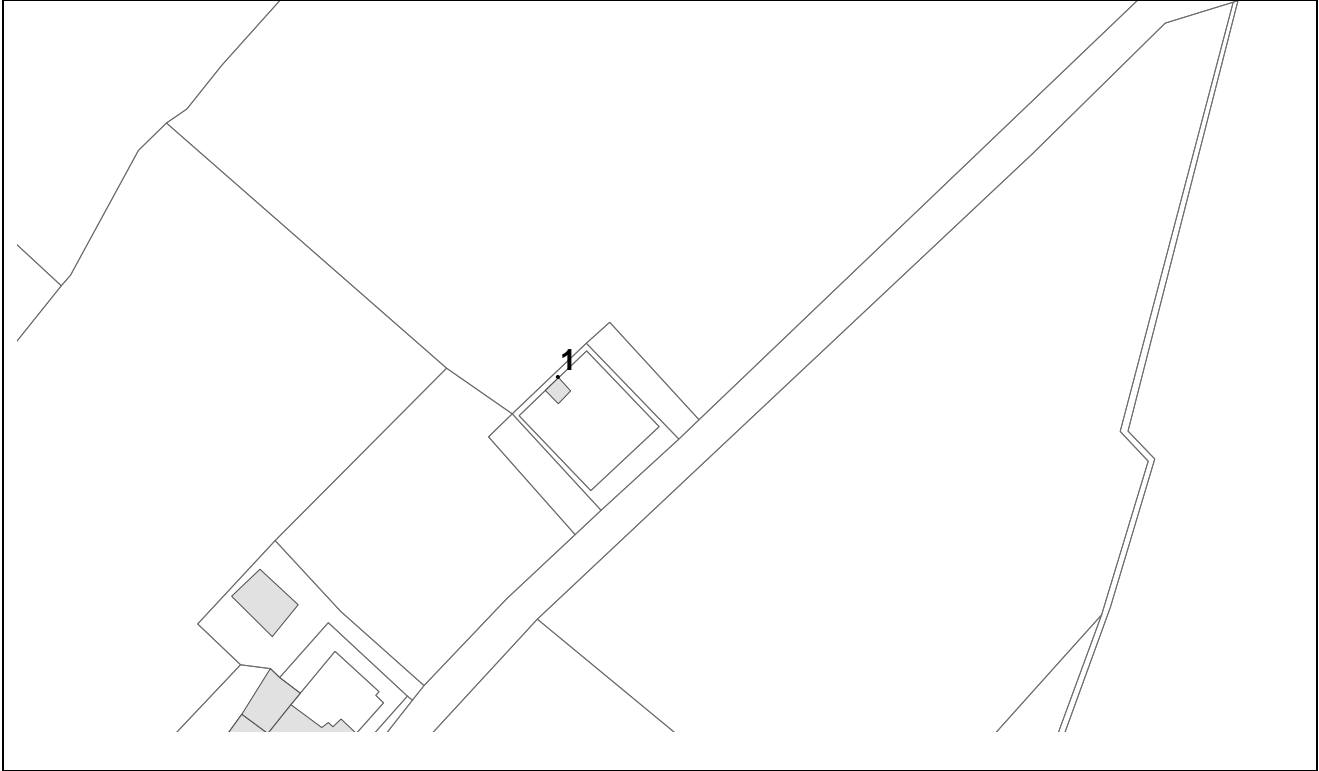


Foto i



Foto l

## Zona F – Isolato 44



Base Catastale 1:1000



Ortofoto

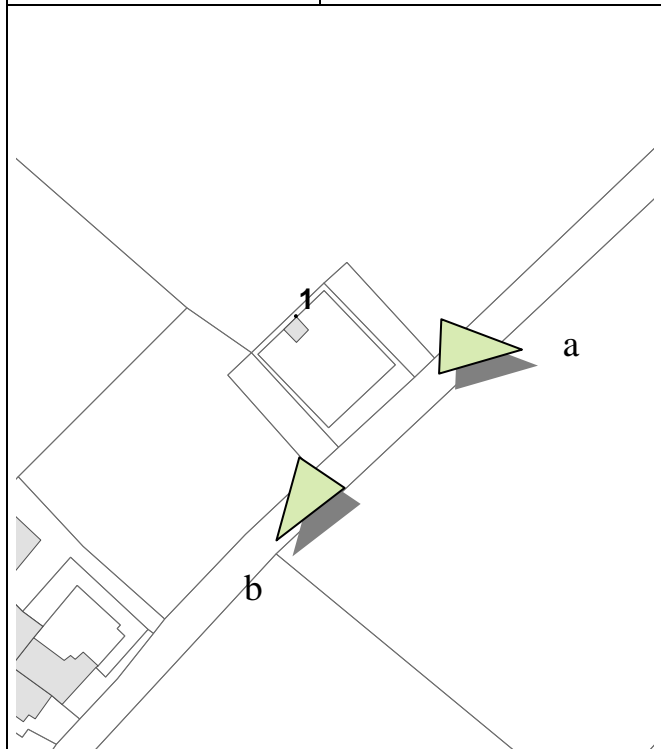
Zona F		Isolato 44	
Edificio 1			
<b>Toponimo località:</b> Cimitero di Ronco			
<b>Tutela ai sensi del D.Lgs 42/2004</b>			
Non soggetto a vincolo			
<b>Tutela RUE</b>			
Intervento edilizio ammesso: Rest. e Risan. Conservativo			
<b>Dati immobile</b>			
Epoca di costruzione	-		
Tipo di costruzione	Cimitero		
<b>Parametri edilizi</b>			
N° di piani	1		
Materiali Copertura	Coppi		
Materiali Rivestimento	Intonaco		
<b>Particolari elementi di distinzione dell'immobile</b>			
Valenza	Storico Testimoniale		
Pertinenze e accessori	-		
<b>Funzioni insediate</b>			
Religiosa			
<b>Stato di conservazione e utilizzo</b>			
Indice rispetto all'analisi visiva da esterno	Sufficiente		
Presenza di recenti interventi di modificazione	-		
Grado di utilizzo dell'immobile	Totale		



Foto a

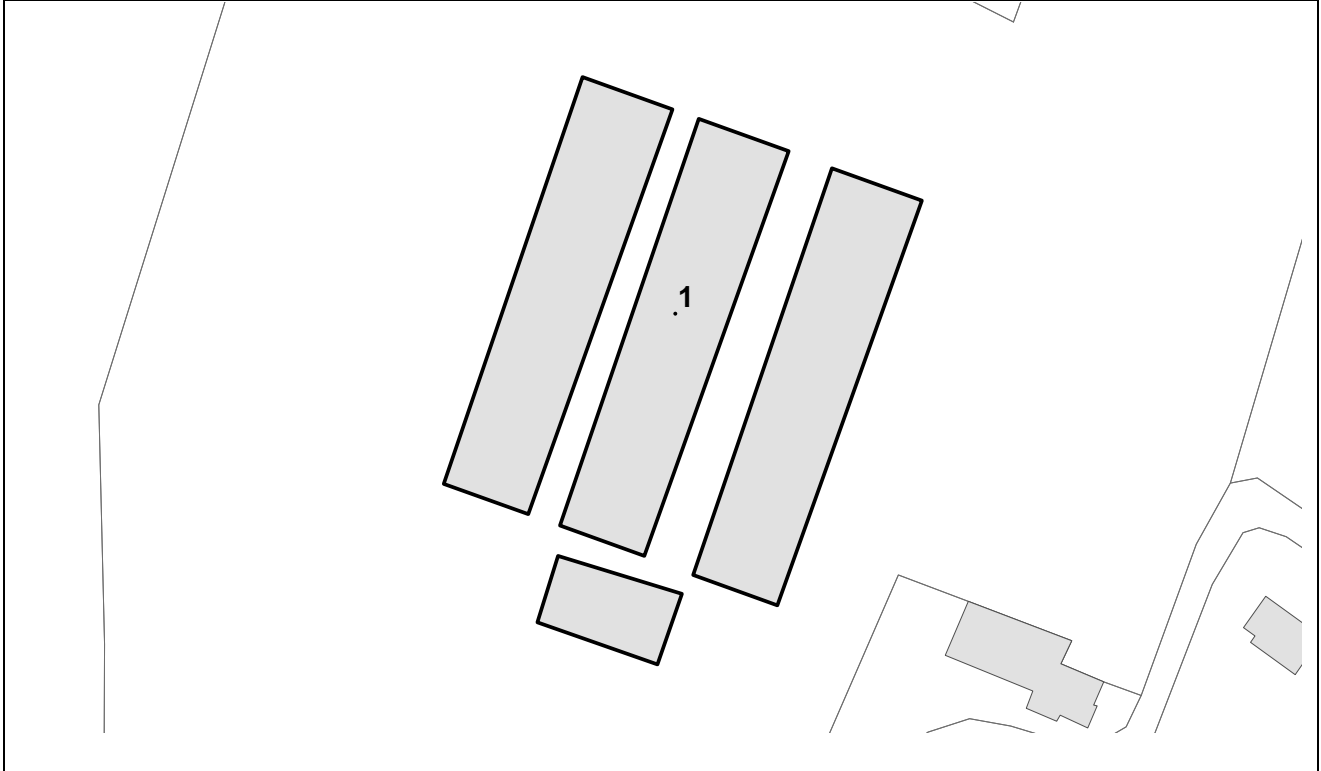


Foto b



## Zona F – Isolato 45

**Gli edifici e le aree comprese in questo isolato sono soggette a disciplina edilizia rappresentate nella tavola n. 2 del RUE e relativo quadro normativo.**



Base Catastale 1:1000



Ortofoto



Zona F		Isolato 45	
Edificio 1			
<b>Toponimo località:</b> C. La Fagnone			
<b>Tutela ai sensi del D.Lgs 42/2004</b>			
Non soggetto a vincolo			
<b>Tutela RUE</b>			
Intervento edilizio ammesso:			
<b>Dati immobile</b>			
Epoca di costruzione		Recente	
Tipo di costruzione		Capannone non prefabbricato	
<b>Parametri edilizi</b>			
N° di piani		1	
Materiali Copertura		Cemento	
Materiali Rivestimento		Blocchi	
<b>Particolari elementi di distinzione dell'immobile</b>			
Valenza		-	
Pertinenze e accessori		-	
<b>Funzioni insediate</b>			
Allevamento			
<b>Stato di conservazione e utilizzo</b>			
Indice rispetto all'analisi visiva da esterno		Buono	
Presenza di recenti interventi di modificazione		-	
Grado di utilizzo dell'immobile		Totale	



Foto a



Foto b



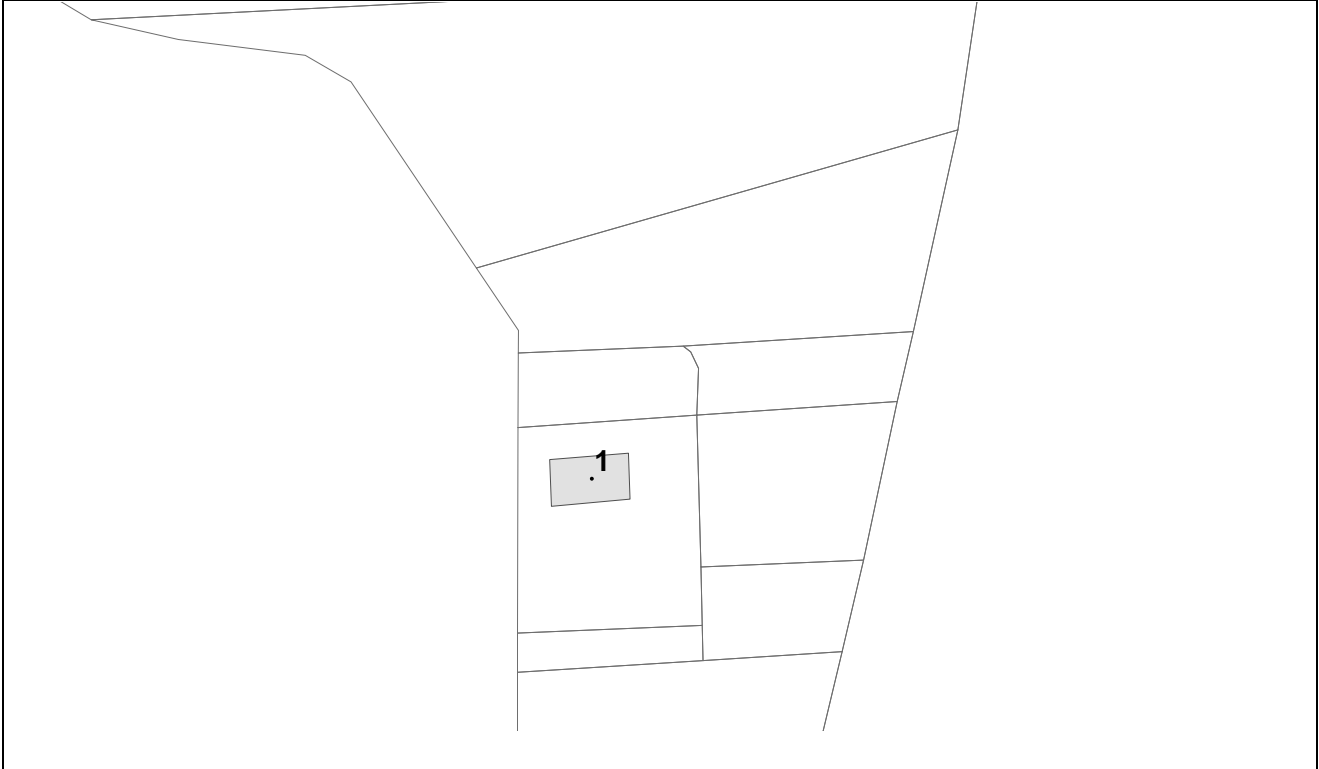
Foto c



Foto d

## Zona F – Isolato 46

**Gli edifici e le aree comprese in questo isolato sono soggette a disciplina edilizia rappresentate nella tavola n. 2 del RUE e relativo quadro normativo.**



Base Catastale 1:1000



Ortofoto

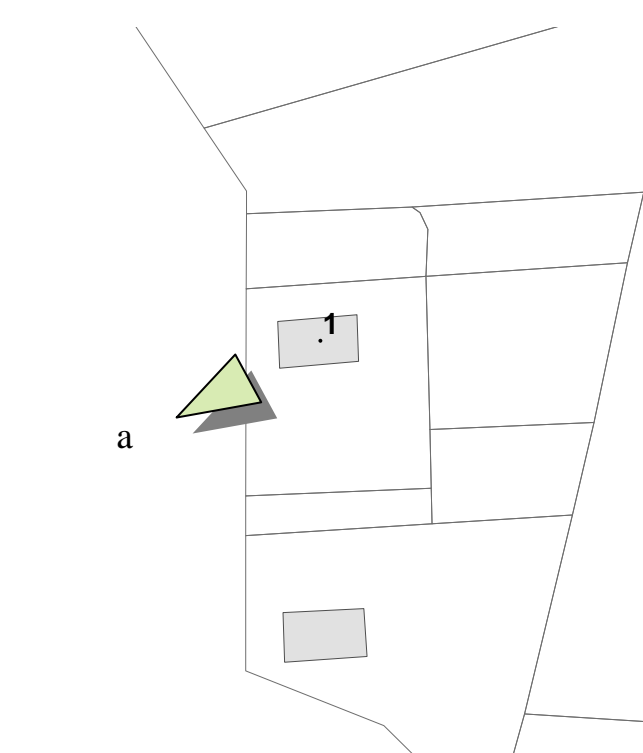
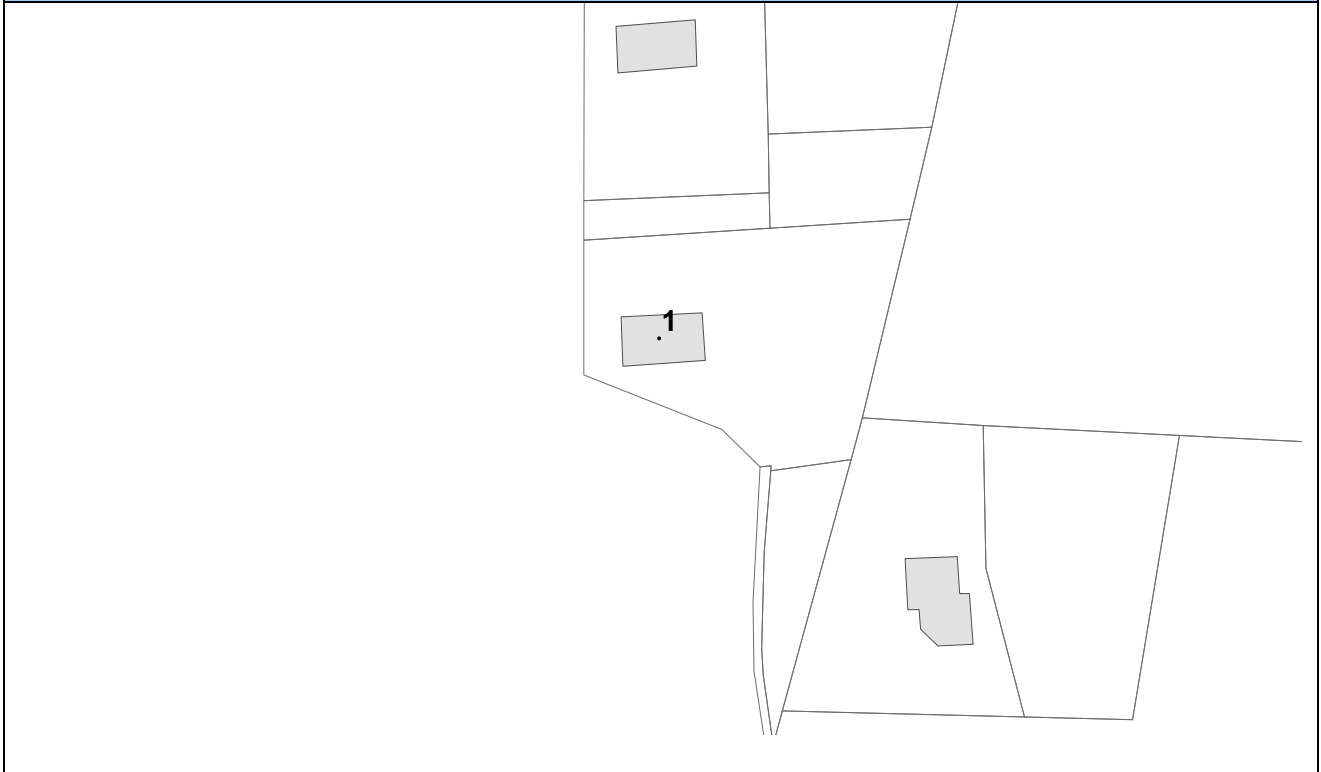
Zona F		Isolato 46	
Edificio 1			
<b>Toponimo località:</b>			
<b>Tutela ai sensi del D.Lgs 42/2004</b>			
Non soggetto a vincolo			
<b>Tutela RUE</b>			
Intervento edilizio ammesso:			
<b>Dati immobile</b>			
Epoca di costruzione		Recente	
Tipo di costruzione		Villa	
<b>Parametri edilizi</b>			
N° di piani		1	
Materiali Copertura		Coppi	
Materiali Rivestimento		Intonaco	
<b>Particolari elementi di distinzione dell'immobile</b>			
Valenza		-	
Pertinenze e accessori		-	
<b>Funzioni insediate</b>			
Residenziale			
<b>Stato di conservazione e utilizzo</b>			
Indice rispetto all'analisi visiva da esterno		Ottimo	
Presenza di recenti interventi di modificazione		-	
Grado di utilizzo dell'immobile		Totale	
			



Foto a

## Zona F – Isolato 47

Gli edifici e le aree comprese in questo isolato sono soggette a disciplina edilizia rappresentate nella tavola n. 2 del RUE e relativo quadro normativo.



Base Catastale 1:1000



Ortofoto

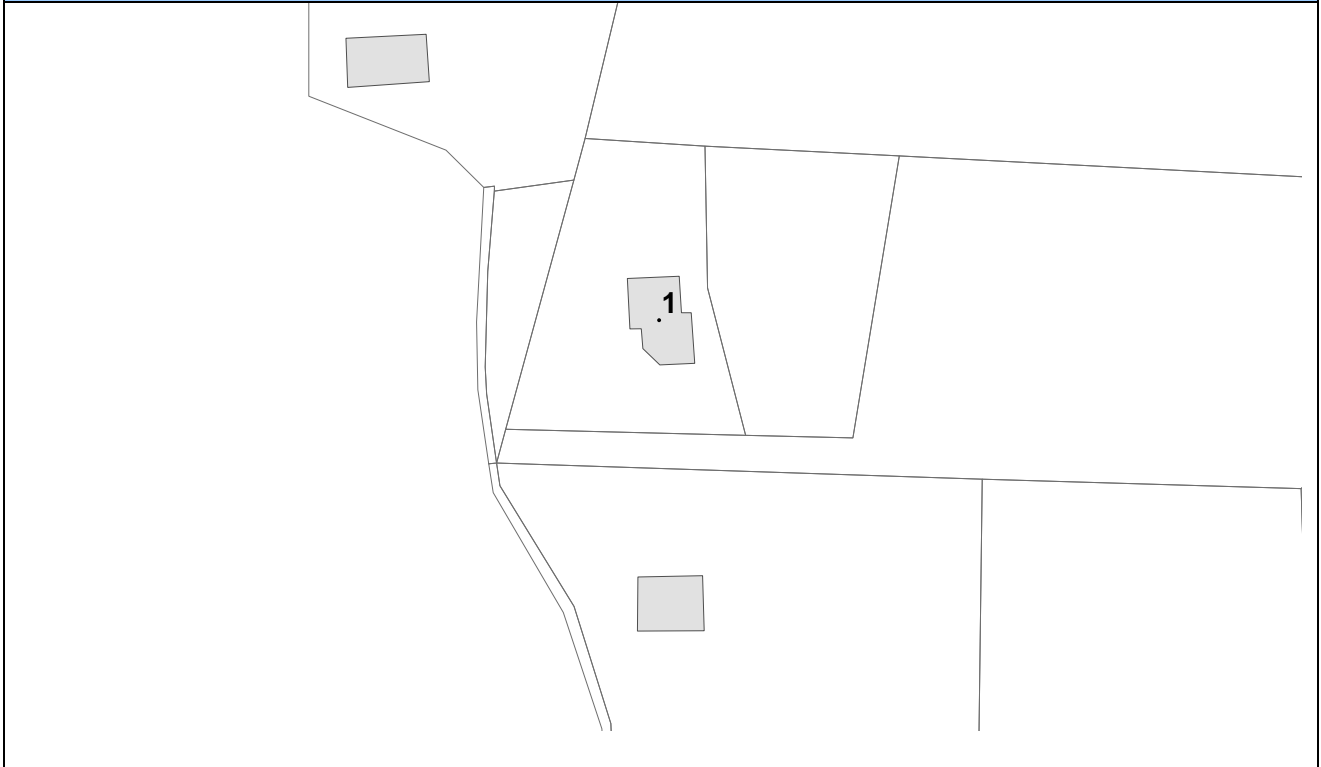
Zona F		Isolato 47	
Edificio 1			
<b>Toponimo località: -</b>			
<b>Tutela ai sensi del D.Lgs 42/2004</b>			
Non soggetto a vincolo			
<b>Tutela RUE</b>			
Intervento edilizio ammesso:			
<b>Dati immobile</b>			
Epoca di costruzione		Recente	
Tipo di costruzione		Villa	
<b>Parametri edilizi</b>			
N° di piani		1	
Materiali Copertura		Coppi	
Materiali Rivestimento		Intonaco	
<b>Particolari elementi di distinzione dell'immobile</b>			
Valenza		-	
Pertinenze e accessori		-	
<b>Funzioni insediate</b>			
Residenziale			
<b>Stato di conservazione e utilizzo</b>			
Indice rispetto all'analisi visiva da esterno		Ottimo	
Presenza di recenti interventi di modificazione		-	
Grado di utilizzo dell'immobile		Totale	



Foto a

## Zona F – Isolato 48

**Gli edifici e le aree comprese in questo isolato sono soggette a disciplina edilizia rappresentate nella tavola n. 2 del RUE e relativo quadro normativo.**



Base Catastale 1:1000



Ortofoto

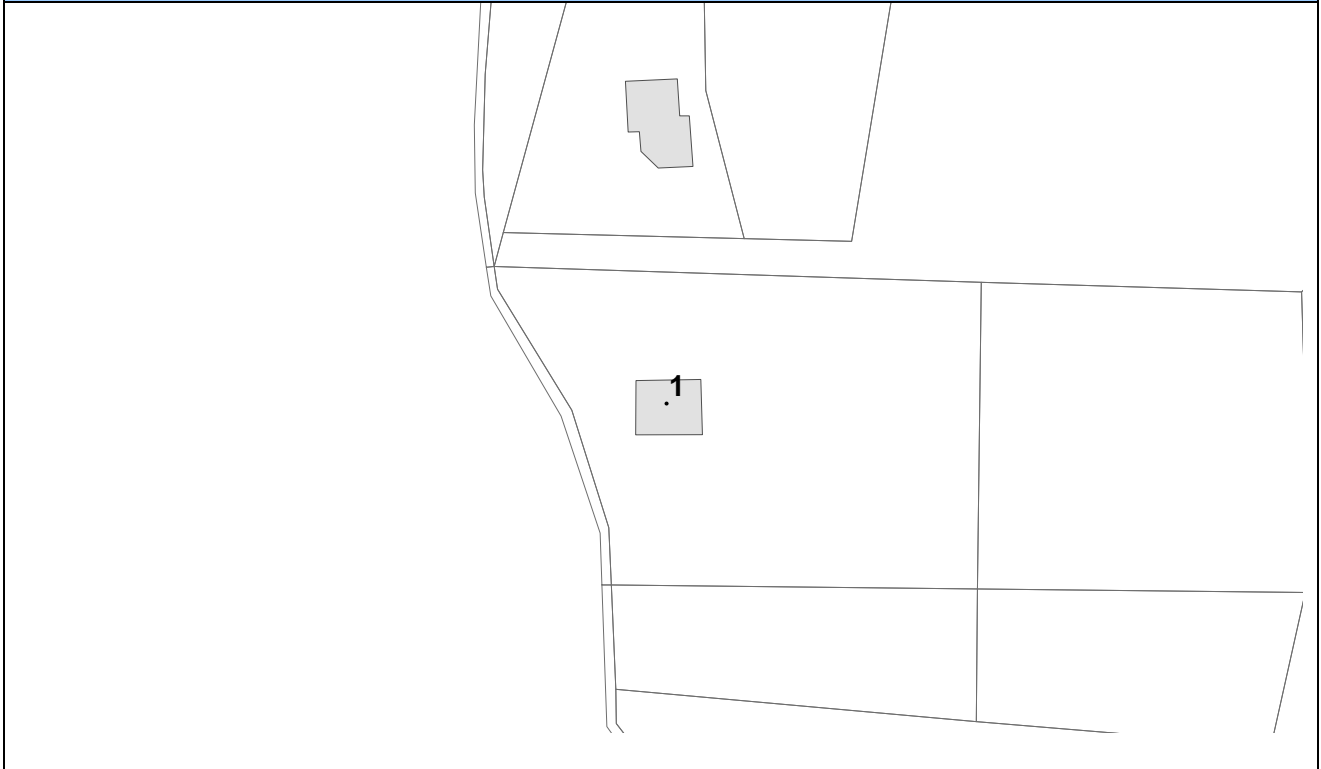
Zona F		Isolato 48	
Edificio 1			
<b>Toponimo località: -</b>			
<b>Tutela ai sensi del D.Lgs 42/2004</b>			
Non soggetto a vincolo			
<b>Tutela RUE</b>			
Intervento edilizio ammesso:			
<b>Dati immobile</b>			
Epoca di costruzione		Recente	
Tipo di costruzione		Villa	
<b>Parametri edilizi</b>			
N° di piani		2	
Materiali Copertura		Coppi	
Materiali Rivestimento		Intonaco	
<b>Particolari elementi di distinzione dell'immobile</b>			
Valenza		-	
Pertinenze e accessori		-	
<b>Funzioni insediate</b>			
Residenziale			
<b>Stato di conservazione e utilizzo</b>			
Indice rispetto all'analisi visiva da esterno		Ottimo	
Presenza di recenti interventi di modificazione		-	
Grado di utilizzo dell'immobile		Totale	



Foto a

## Zona F – Isolato 49

**Gli edifici e le aree comprese in questo isolato sono soggette a disciplina edilizia rappresentate nella tavola n. 2 del RUE e relativo quadro normativo.**



Base Catastale 1:1000



Ortofoto



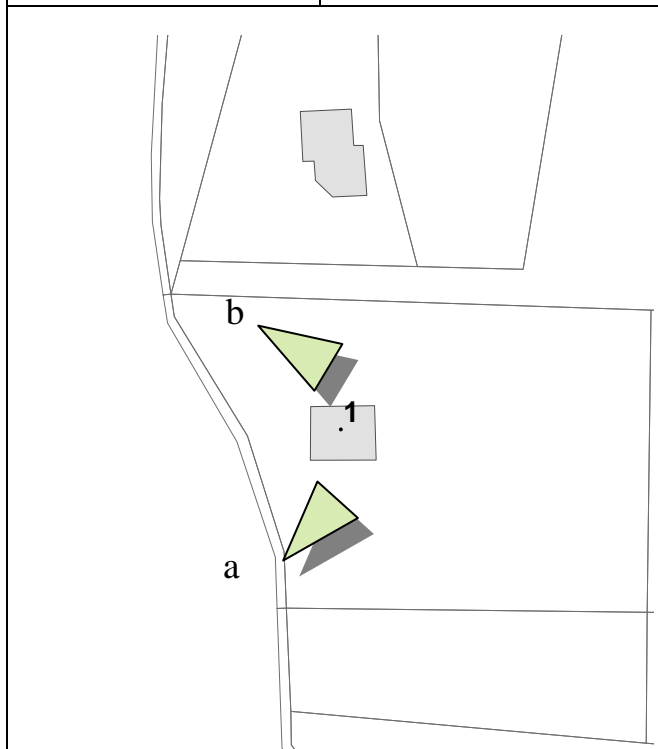
Zona F		Isolato 49	
Edificio 1			
<b>Toponimo località:</b> -			
<b>Tutela ai sensi del D.Lgs 42/2004</b>			
Non soggetto a vincolo			
<b>Tutela RUE</b>			
Intervento edilizio ammesso:			
<b>Dati immobile</b>			
Epoca di costruzione		Recente	
Tipo di costruzione		Palazzina	
<b>Parametri edilizi</b>			
N° di piani		2	
Materiali Copertura		Coppi	
Materiali Rivestimento		Intonaco	
<b>Particolari elementi di distinzione dell'immobile</b>			
Valenza		-	
Pertinenze e accessori		-	
<b>Funzioni insediate</b>			
Residenziale			
<b>Stato di conservazione e utilizzo</b>			
Indice rispetto all'analisi visiva da esterno		Ottimo	
Presenza di recenti interventi di modificazione		Ristrutturazione	
Grado di utilizzo dell'immobile		-	



Foto a

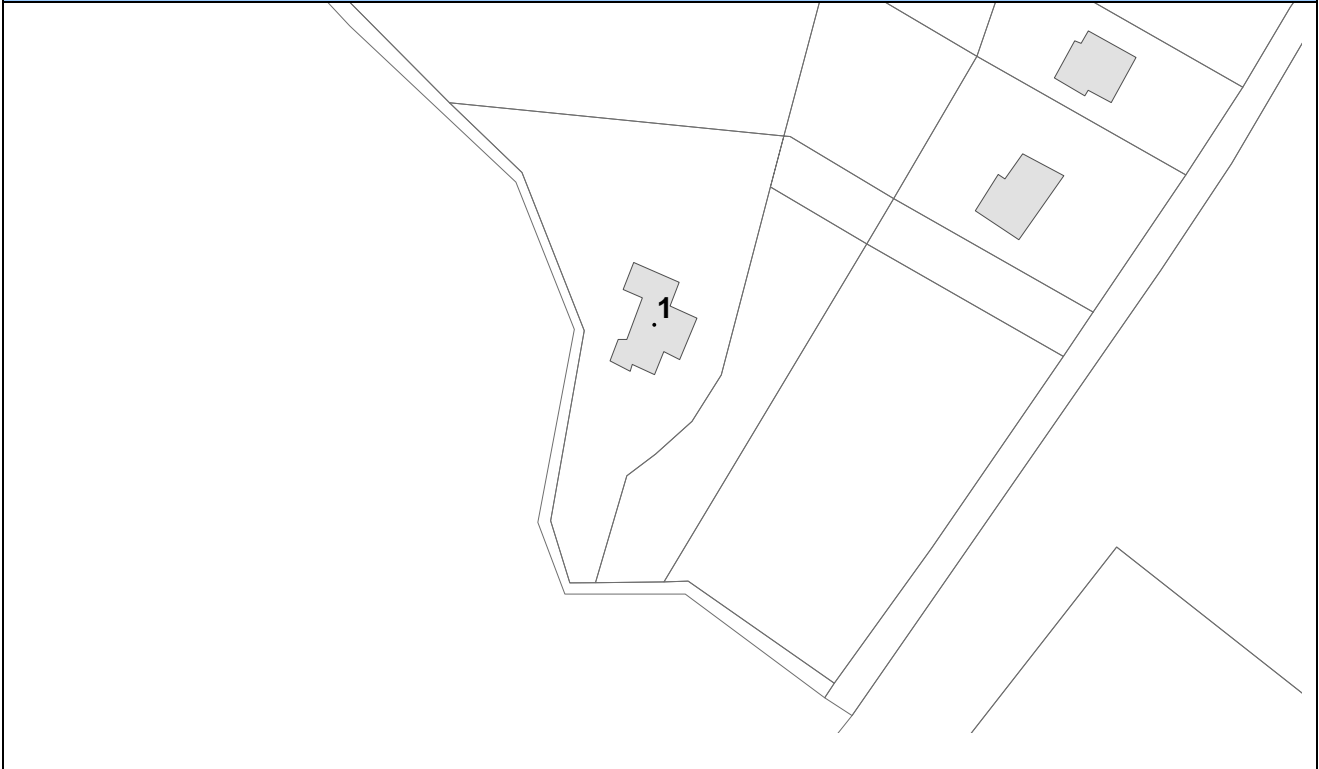


Foto b



## Zona F – Isolato 50

Gli edifici e le aree comprese in questo isolato sono soggette a disciplina edilizia rappresentate nella tavola n. 2 del RUE e relativo quadro normativo.



Base Catastale 1:1000



Ortofoto

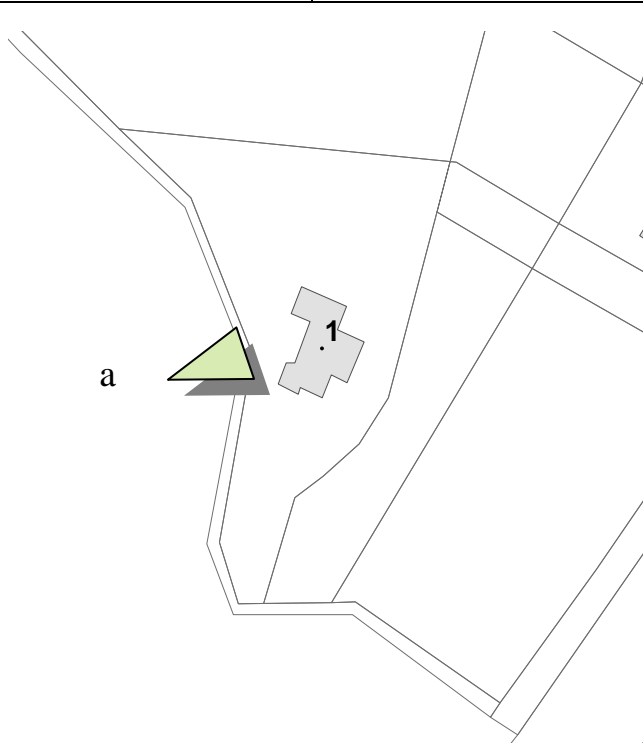
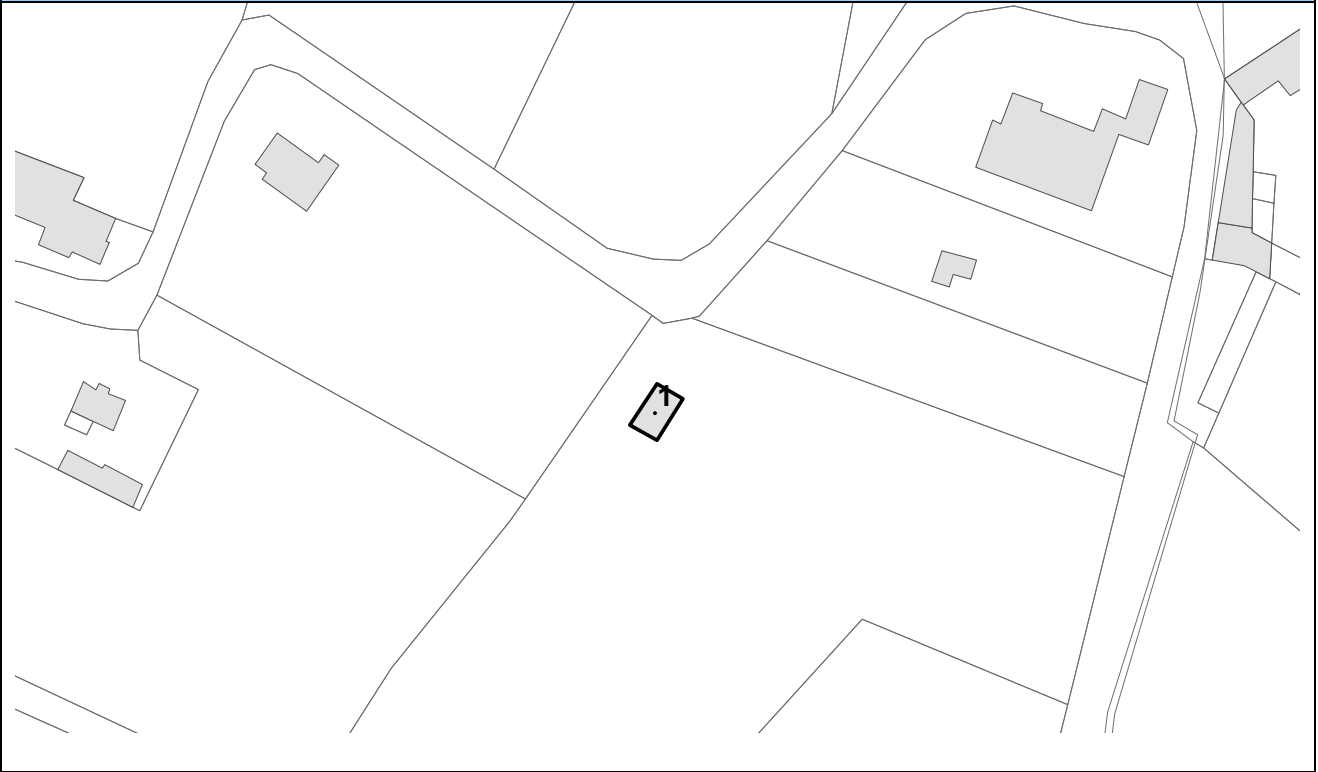
Zona F		Isolato 50	
Edificio 1			
<b>Toponimo località:</b> -			
<b>Tutela ai sensi del D.Lgs 42/2004</b>			
Non soggetto a vincolo			
<b>Tutela RUE</b>			
Intervento edilizio ammesso:			
<b>Dati immobile</b>			
Epoca di costruzione		Recente	
Tipo di costruzione		Villa	
<b>Parametri edilizi</b>			
N° di piani		1	
Materiali Copertura		Laterizio	
Materiali Rivestimento		Intonaco	
<b>Particolari elementi di distinzione dell'immobile</b>			
Valenza		-	
Pertinenze e accessori		-	
<b>Funzioni insediate</b>			
Residenziale			
<b>Stato di conservazione e utilizzo</b>			
Indice rispetto all'analisi visiva da esterno		Ottimo	
Presenza di recenti interventi di modificazione		-	
Grado di utilizzo dell'immobile		Totale	
			



Foto a

## Zona F – Isolato 51

**Gli edifici e le aree comprese in questo isolato sono soggette a disciplina edilizia rappresentate nella tavola n. 2 del RUE e relativo quadro normativo.**



Base Catastale 1:1000



Ortofoto

Zona F		Isolato 51	
Edificio 1			
<b>Toponimo località:</b> -			
<b>Tutela ai sensi del D.Lgs 42/2004</b>			
Non soggetto a vincolo			
<b>Tutela RUE</b>			
Intervento edilizio ammesso:			
<b>Dati immobile</b>			
Epoca di costruzione		Recente	
Tipo di costruzione		Villa	
<b>Parametri edilizi</b>			
N° di piani		2	
Materiali Copertura		Coppi	
Materiali Rivestimento		Mattoni	
<b>Particolari elementi di distinzione dell'immobile</b>			
Valenza		-	
Pertinenze e accessori		-	
<b>Funzioni insediate</b>			
Residenziale			
<b>Stato di conservazione e utilizzo</b>			
Indice rispetto all'analisi visiva da esterno		Insufficiente	
Presenza di recenti interventi di modificazione		-	
Grado di utilizzo dell'immobile		Parziale	

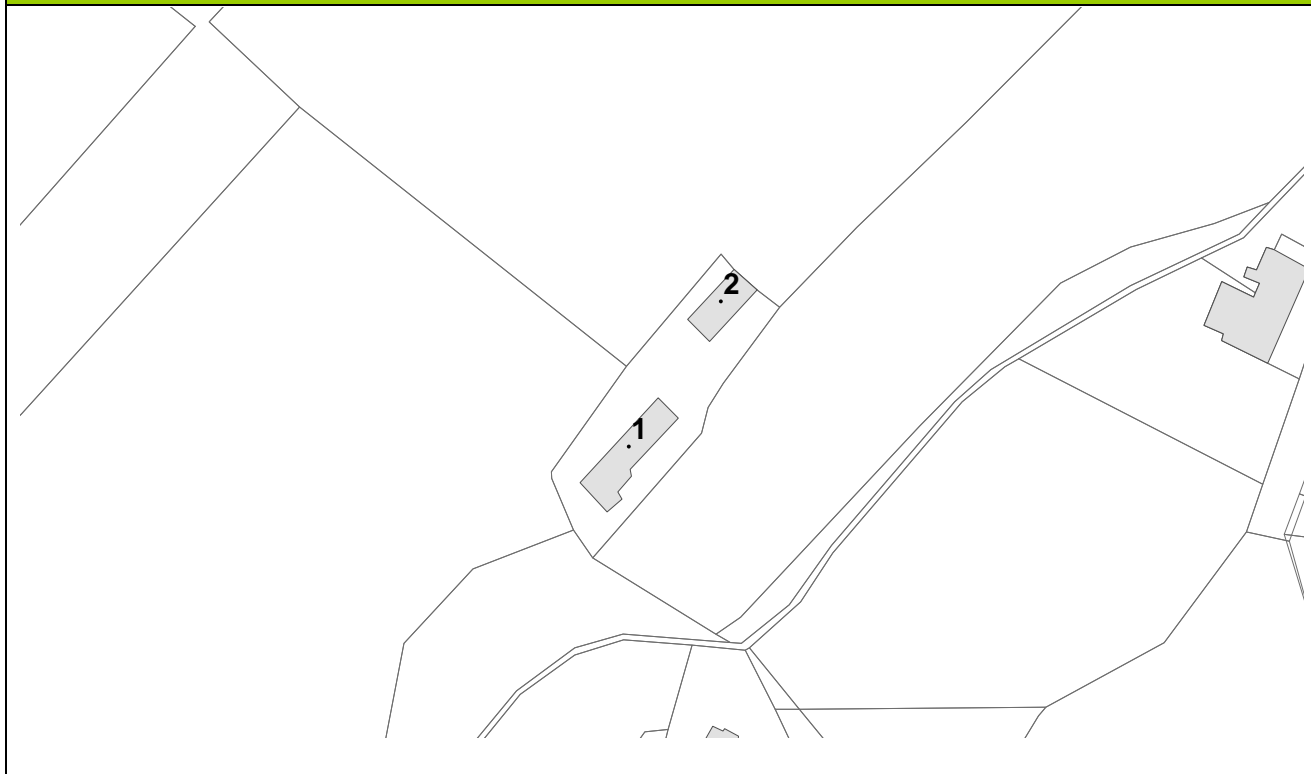


Foto a



Foto b

## Zona F – Isolato 52



Base Catastale 1:1000



Ortofoto

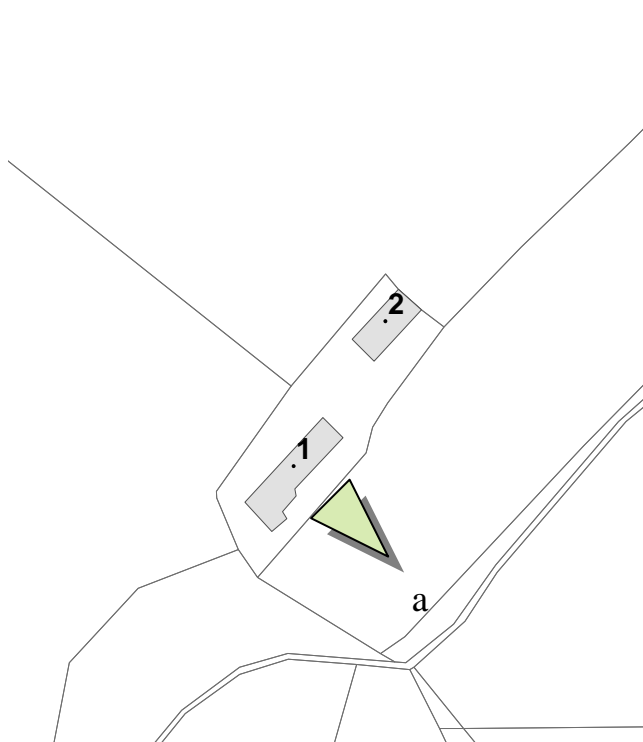
<b>Zona F</b>		<b>Isolato 52</b>	
<b>Edificio 1</b>			
<b>Toponimo località: -</b>			
<b>Tutela ai sensi del D.Lgs 42/2004</b>			
Vincolo paesaggistico			
<b>Tutela RUE</b>			
Intervento edilizio ammesso: QN RUE "Zone Agricole"			
<b>Dati immobile</b>			
Epoca di costruzione	Recente-		
Tipo di costruzione	Palazzina		
<b>Parametri edilizi</b>			
N° di piani	2		
Materiali Copertura	Coppi		
Materiali Rivestimento	Intonaco - Mattoni		
<b>Particolari elementi di distinzione dell'immobile</b>			
Valenza	-		
Pertinenze e accessori	-		
<b>Funzioni insediate</b>			
Residenziale			
<b>Stato di conservazione e utilizzo</b>			
Indice rispetto all'analisi visiva da esterno	Buono		
Presenza di recenti interventi di modificazione	-		
Grado di utilizzo dell'immobile	Totale		
			



Foto a

<b>Zona F</b>		<b>Isolato 52</b>	
<b>Edificio 2</b>			
<b>Toponimo località: -</b>			
<b>Tutela ai sensi del D.Lgs 42/2004</b>			
Vincolo paesaggistico			
<b>Tutela RUE</b>			
Intervento edilizio ammesso: QN RUE "Zone Agricole"			
<b>Dati immobile</b>			
Epoca di costruzione	-		
Tipo di costruzione	Fienile		
<b>Parametri edilizi</b>			
N° di piani	2		
Materiali Copertura	Coppi		
Materiali Rivestimento	Mattoni		
<b>Particolari elementi di distinzione dell'immobile</b>			
Valenza	-		
Pertinenze e accessori	-		
<b>Funzioni insediate</b>			
Ricovero mezzi e attrezzature			
<b>Stato di conservazione e utilizzo</b>			
Indice rispetto all'analisi visiva da esterno	Buono		
Presenza di recenti interventi di modificazione	-		
Grado di utilizzo dell'immobile	Totale		



Foto b

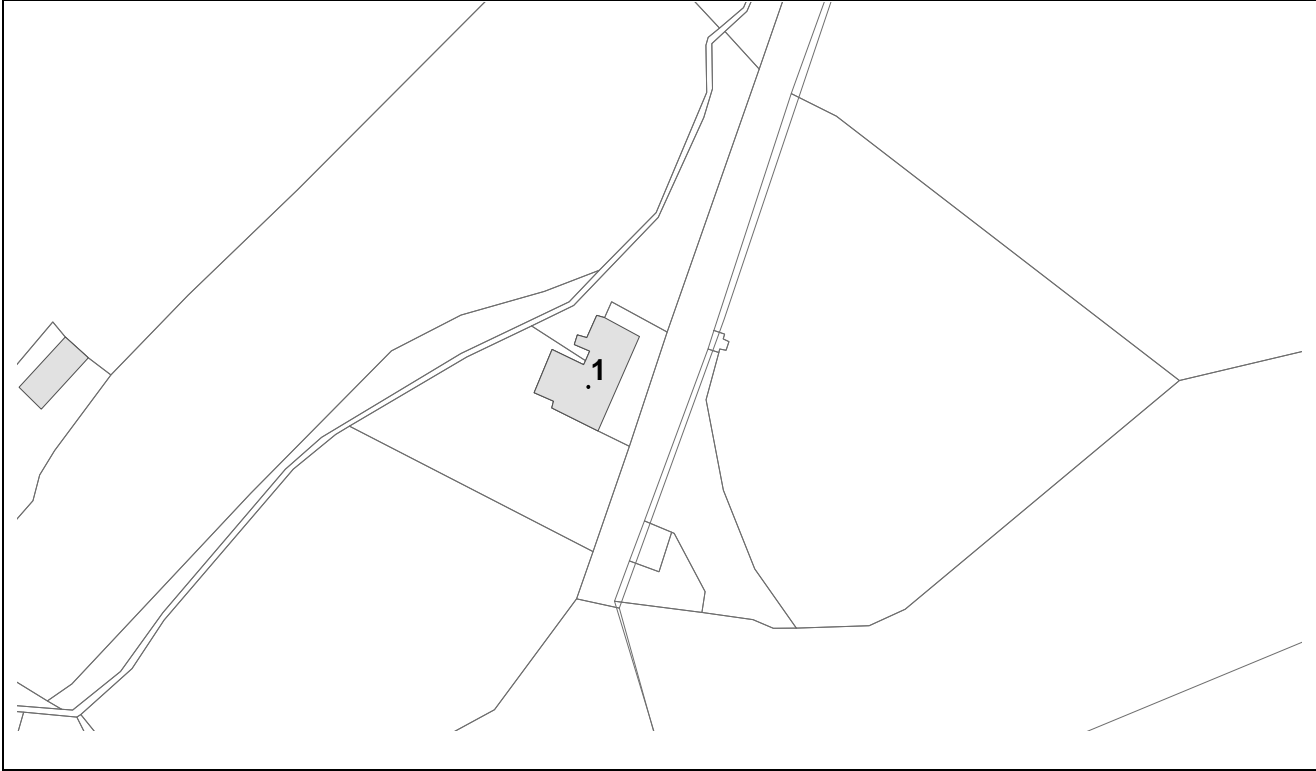


Foto c

**OSSERVAZIONE ACCOLTA:** condizionata alla consegna del rilievo metrico a dimostrazione della non appartenenza alla fascia di di rispetto fiumi, torrenti e corsi d'acqua pubblici.



**Zona F – Isolato 53**



Base Catastale 1:1000



Ortofoto

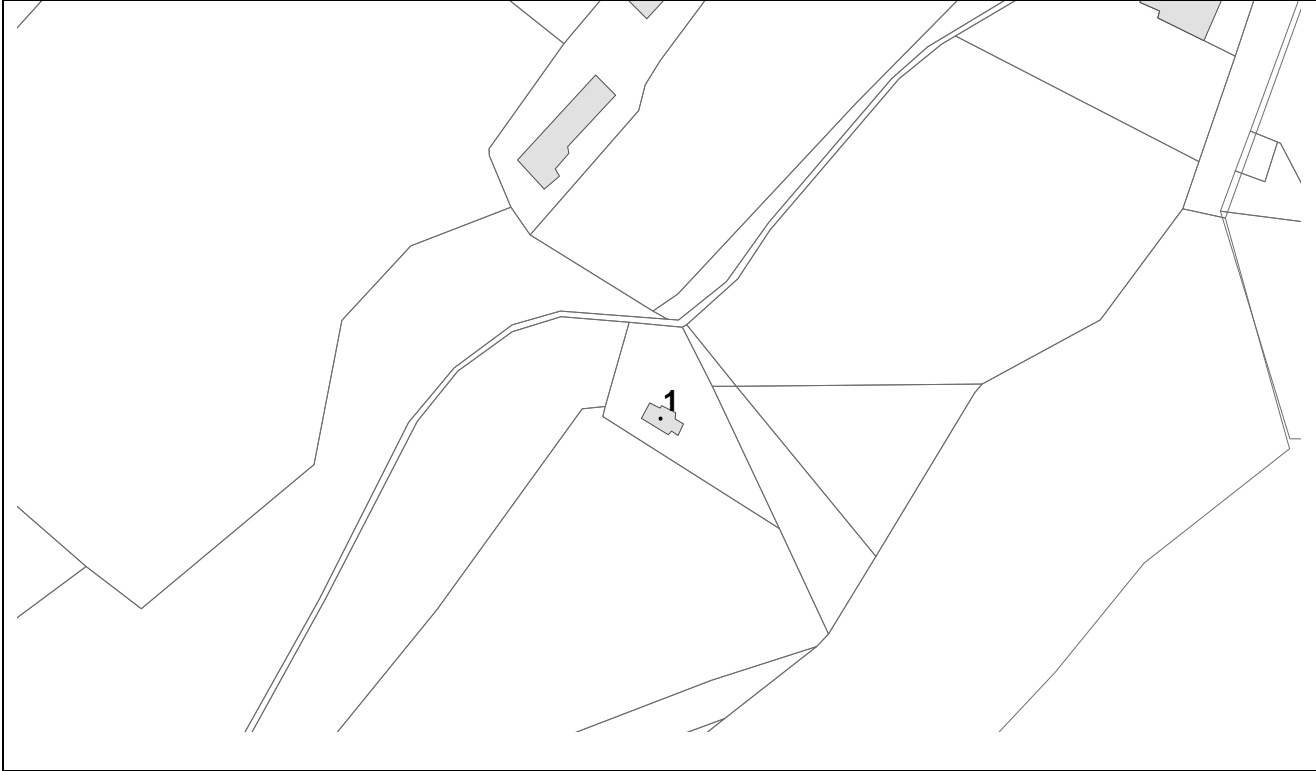
<b>Zona F</b>		<b>Isolato 53</b>	
<b>Edificio 1 – FUORI AGRICOLO</b>			
<b>Toponimo località: -</b>			
<b>Tutela ai sensi del D.Lgs 42/2004</b>			
Vincolo paesaggistico			
<b>Tutela RUE</b>			
Intervento edilizio ammesso: QN RUE “Zone Agricole”			
<b>Dati immobile</b>			
Epoca di costruzione		Recente	
Tipo di costruzione		Palazzina	
<b>Parametri edilizi</b>			
N° di piani		2	
Materiali Copertura		Coppi	
Materiali Rivestimento		Intonaco	
<b>Particolari elementi di distinzione dell’immobile</b>			
Valenza		-	
Pertinenze e accessori		-	
<b>Funzioni insediate</b>			
Residenziale			
<b>Stato di conservazione e utilizzo</b>			
Indice rispetto all’analisi visiva da esterno		Buono	
Presenza di recenti interventi di modificazione		-	
Grado di utilizzo dell’immobile		Totale	



Foto a



# Zona F – Isolato 54



Base Catastale 1:1000



Ortofoto

<b>Zona F</b>		<b>Isolato 54</b>	
<b>Edificio 1 – FUORI AGRICOLO</b>			
<b>Toponimo località: -</b>			
<b>Tutela ai sensi del D.Lgs 42/2004</b>			
Vincolo paesaggistico			
<b>Tutela RUE</b>			
Intervento edilizio ammesso: QN RUE “Zone Agricole”			
<b>Dati immobile</b>			
Epoca di costruzione	-		
Tipo di costruzione	Villa		
<b>Parametri edilizi</b>			
N° di piani	2		
Materiali Copertura	Coppi		
Materiali Rivestimento	Mattoni		
<b>Particolari elementi di distinzione dell’immobile</b>			
Valenza	-		
Pertinenze e accessori	-		
<b>Funzioni insediate</b>			
Agriturismo			
<b>Stato di conservazione e utilizzo</b>			
Indice rispetto all’analisi visiva da esterno	Buono		
Presenza di recenti interventi di modificazione	-		
Grado di utilizzo dell’immobile	Totale		



Foto a



Foto b

