Comune di San Giorgio Piacentino

Provincia di Piacenza

PSC – QUADRO CONOSCITIVO

SISTEMA INSEDIATIVO URBANO

Tav. 4B

Stato di attuazione P.R.G.

Approvato con Del G.P. n.299 del 16/07/03

Viustino – Tollara – Godi - Rizzolo

Scala 1:5.000

Codice commessa: 017-P-2007E PSCSanGiorgio

REV.	DATA	DESCRIZIONE	REDATTO	CONTROLL.
01	Aprile 2012	Controdeduzione		

Adottato con Delibera del C.C. n° del

Approvato con Delibera del C.C. n° del

Progettista incaricato e coordinatore

arch. Enrico De' Benedetti

Firma .....

Responsabile di Procedimento
Comune di San Giorgio P.no

geom. Marco Silvotti

Consulenti esterni

SBGP srl

Società del Gruppo Giglio
Direttore Tecnico arch. Sergio Morlacchini
Responsabile legale Bruno Giglio

Dott. Geol. Paolo Mancioppi

STATO DI ATTUAZIONE DEL P.R.G.

Legenda

Centro storico [1]

TESSUTO EDIFICATO CONSOLIDATO[2]

- Prevalentemente residenziale soggetto a indice
- Verde privato
- Zona commerciale e direzionale
- Prevalentemente produttivo
- Zona militare residenziale "Villagio Azzurro"
- Edifici di valore storico

Sistema dei Servizi[2]

- Parcheggi e aree di sosta
- Parcheggi e aree di sosta di progetto
- Piazza
- Verde pubblico: attrezzato, attrezzato di uso scolastico, a verde sportivo
- Verde pubblico: attrezzato, attrezzato di uso scolastico, a verde sportivo di progetto
- Servizi pubblici: scolastici, attrezzatura sanitarie ed assistenziali, servizi civici e sociali di interesse comune, servizi religiosi
- Servizi pubblici: scolastici, attrezzatura sanitarie ed assistenziali, servizi civici e sociali di interesse comune, servizi religiosi
- Cimiteri
- Aree e attrezzature tecnologiche ed ecologiche
- Impianti carburante

Ambiti di particolare interesse testimoniale[3]

- Ambiti di particolare interesse testimoniale: architettura vegetale privata

Stato di Attuazione piani di iniziativa pubblica e privata[1]

Destinazione prevalente	*Stato di attuazione*[1]
Residenziale	**A** Attuata
Produttiva	**C** In corso
Commerciale	**P** Prevista
Ricettiva	

Sistema turistico ricreativo in località San Damiano e Cascinotta di Rizzolo: art.67[3]

- Zona turistico religiosa
- Ricettività turistico-alberghiera
- Verde turistico ricreativo
- Verde turistico ricreativo di progetto

Sistema urbanistico del territorio extraurbano[3]

- Zona agricola di rispetto all'abitato
- Zona agricola di rispetto valorizzazione di fabbricati aventi valore storico o testimoniale

Viabilità di Progetto[3]

- Tangenziale

ELEMENTI CARTOGRAFICI

- Confine comunale
- CTR 1980 fonte Provincia di Piacenza
- Aggiornamento da cartografia comunale

STATO DI ATTUAZIONE P.R.G.[1]

PRG - RESIDENZA SU (mq.)				
previsto	attuato	residuo	% attuato	% residuo
89.021	32.124,24	56.896,76	36,09	63,91

PRG - TURISTICO ST (mq.)				
previsto	attuato	residuo	% attuato	% residuo
22.545,40	0,00	22.545,40	0	100

PRG - PRODUTTIVO SU (mq.)				
previsto	attuato	residuo	% attuato	% residuo
39.955,50	0,00	39.955,50	0	100

SERVIZI[1]

servizi scolastici (mq.)			totale
attuati	previsti	in corso	
	1094		1094

servizi tecnologici ed ecologici (mq.)			
attuati	previsti	in corso	
	4368		4368

servizi civici e sociali (mq.)			
attuati	previsti	in corso	
	5136		5136

parcheggi (mq.)			
attuati	previsti	in corso	
1631	42276	4739	48646

verde turistico (mq.)			
attuati	previsti	in corso	
	32071		32071

verde (mq.)			
attuati	previsti	in corso	
238	98384	11017	109639

verde scolastico (mq.)			
attuati	previsti	in corso	
	849		849
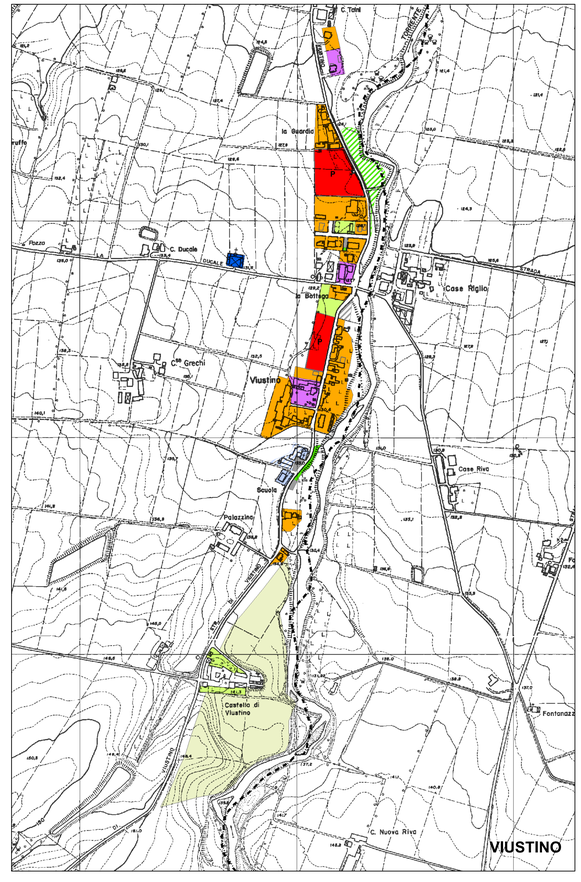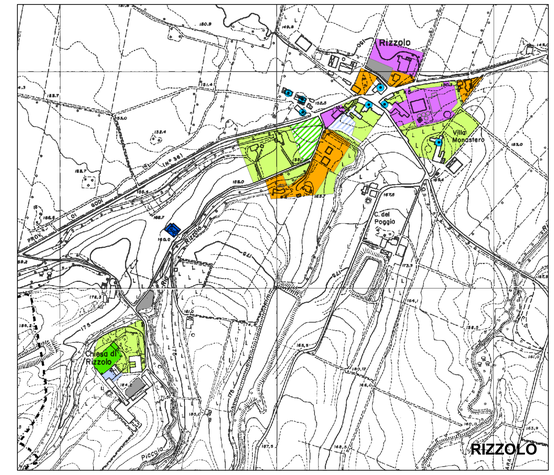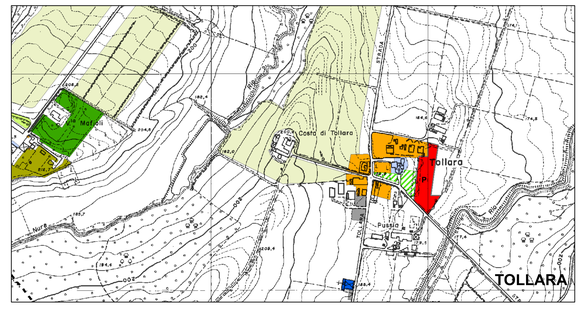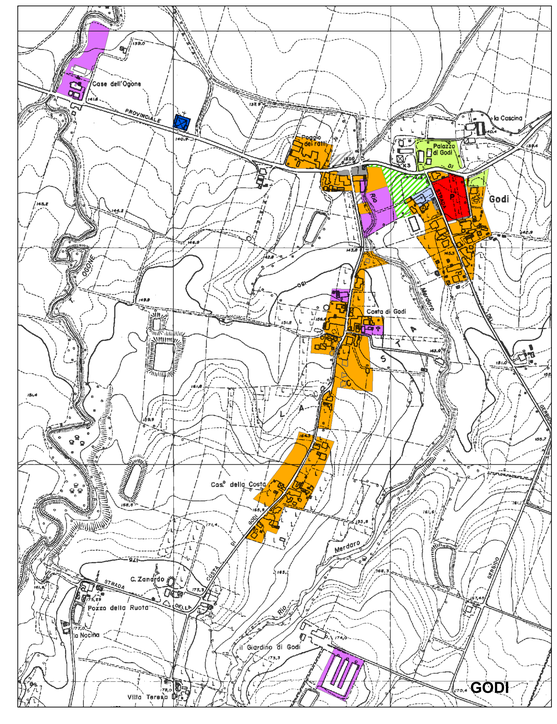
Fonte dei files
1- Comune San giorgio P.no
2- Nostra elaborazione su shp forniti dal Comune
3- P.R.G. vigente